RÉPUBLIQUE DE GUINÉE
TRAVAIL - JUSTICE - SOLIDARITÉ

MINISTÈRE DU PLAN, DE LA COOPÉRATION INTERNATIONALE ET DU DÉVELOPPEMENT

INSTITUT NATIONAL DE LA STATISTIQUE



QUATRIÈME RECENSEMENT GÉNÉRAL DE LA POPULATION ET DE L'HABITATION (RGPH-4)

2025

RÉSULTATS PRÉLIMINAIRES

RGPH-4

RÉSULTATS PRÉLIMINAIRES

PARTENAIRES

BANQUE MONDIALE

UNFPA

PNUD

unicef

OIM
ONU MIGRATION

Février 2026

SOMMAIRE

Synthèse des résultats 2
Tableaux et illustrations 3
Sigles et abréviations 4
Préface 5
Introduction 7
1. Contexte et justification 9
1.1. Contexte géographique, administratif et territorial 9
1.2. Contexte sociodémographique et dynamiques de population 9
1.3. Cadre stratégique national et centralité du programme SIMANDOU 2040 9
1.4. Inscription du RGPH-4 dans les engagements nationaux et internationaux 10
1.5. Renforcement des capacités nationales et modernisation du système statistique 10
1.6. Synergies institutionnelles et cohérence des dispositifs nationaux 10
2. Objectifs et resultats attendus du RGPH-4 11
2.1. Objectif général 11
2.2. Objectifs spécifiques 11
2.3. Résultats attendus du RGPH-4 11
3. Méthodologie du recensement 13
3.1. Phases du recensement 13
3.1.1. Activités préparatoires 13
3.1.1.1. Élaboration des textes règlementaires 13
3.1.1.2. Mise en place des organes du RGPH-4 13
3.1.1.3. Mobilisation des ressources financières 13
3.1.1.4. Mobilisation des experts internationaux 14
3.1.1.5. Élaboration des documents stratégiques et techniques 14
3.1.1.6. Infrastructures informatiques et de communication 15
3.1.2. Cartographie censitaire 17
3.1.3. Recensement pilote 17
3.1.4. Dénombrement principal 17
3.1.5. Enquête post-censitaire 19
3.1.6. Sensibilisation et communication 19
3.2. Innovations apportées 19
3.2.1. Numérisation intégrale du processus 20
3.2.2. Tableau de bord 20
3.2.3 Enquête médiamétrie 20
3.2.4 Supervision par les observateurs internationaux 20
3.3 Suivi des travaux 20
3.4 Définition de quelques concepts 21
4. Principaux résultats 22
4.1 Effectif et évolution de la population 22
4.2 Répartition de la population selon le sexe 25
4.3 Rapport de masculinité 26
4.4 Répartition de la population selon le milieu de résidence 27
4.5 Densité de population 29
4.6 Répartition de la population par âge 29
4.7 Nombre et taille moyenne des ménages 32
4.8 Infrastructures socio-économiques de base 32
Conclusion 34
Annexes 35

SYNTHÈSE DES RÉSULTATS

Les résultats préliminaires du quatrième Recensement Général de la Population et de l'Habitation (RGPH-4) indiquent que la population résidente de la Guinée est de 17 521 167 habitants en 2025, avec une densité de 71 habitants au km².

La répartition par sexe montre une prédominance féminine, avec 51,8 % de femmes contre 48,2 % d'hommes.

La population guinéenne est caractérisée par une structure très jeune : 43 % ont moins de 15 ans, près de 79 % ont moins de 35 ans, l'âge moyen est de 22,2 ans, et la moitié de la population a un âge inférieur ou égal à 17 ans.

La majorité (61,3 %) de la population guinéenne vit en milieu rural. Conakry concentre un peu plus de la moitié (50,3 %) de la population urbaine du pays.

La répartition de la population par Région administrative révèle des disparités importantes. Les Régions de Kankan (23,5 %) et Conakry (19,4 %) sont les plus peuplées. La Région de Mamou est la moins peuplée (5,2 %).

Les étrangers représentent 0,7 % de la population totale, soit un effectif de 116 452 habitants.

La taille moyenne des ménages est de 6,5 personnes, avec une légère différence entre le milieu urbain (6,6) et le milieu rural (6,4).

Chiffres clés

- Population : 17 521 167 habitants
- Femmes : 51,8 %
  Hommes : 48,2 %
- Densité : 71 habitants au km²
- Âge moyen : 22,2 ans
- Jeunes de moins de 15 ans : 43 %
  Jeunes de moins de 35 ans : 79 %
- Population rurale : 61,3 %
  Population urbaine : 38,7 %

TABLEAUX ET ILLUSTRATIONS

LISTE DES TABLEAUX

Tableau 1 : Répartition de la population par Région administrative selon le sexe **26**

Tableau 2 : Âge moyen et âge médian de la population par Région administrative selon le sexe et le milieu de résidence **30**

Tableau 3 : Répartition de la population par groupe d'âges selon le sexe **31**

Tableau 4 : Répartition de l'effectif et de la taille moyenne des ménages ordinaires par Région administrative selon le milieu de résidence **32**

Tableau 5 : Répartition des infrastructures socio-économiques de base fonctionnelles par domaine selon le statut de gestion **33**

LISTE DES GRAPHIQUES

Graphique 1 : Évolution de l'effectif de la population **22**

Graphique 2 : Répartition de la population par Région administrative..... **23**

Graphique 3 : Répartition de la population selon le sexe **25**

Graphique 4 : Évolution du rapport de masculinité de 1983 à 2025 ..... **27**

Graphique 5 : Répartition de la population selon le milieu de résidence (%) **27**

Graphique 6 : Evolution de la population urbaine **28**

Graphique 7 : Proportion de la population urbaine par Région administrative (%) **28**

Graphique 8 : Pyramide des âges de la population **31**

LISTE DES FIGURES

Figure 1 : Architecture du réseau informatique **16**

Figure 2 : Architecture de transferts des données du dénombrement principal **16**

Figure 3 : Chaîne de collecte et de transmission des données **18**

Figure 4 : Effectif de la population par Préfecture **25**

Figure 5 : Densité de la population par Préfecture (hbts/km²) **29**

SIGLES ET ABRÉVIATIONS

BCR	Bureau Central du Recensement
CAPI	Computer Assisted Personal Interview
CEA	Commission Économique des Nations Unies pour l'Afrique
CEDEAO	Communauté Économique des États de l'Afrique de l'Ouest
CLR	Comités Locaux du Recensement
CNR	Conseil National du Recensement
CSWeb	Système Application Web Client-Serveur
CTIR	Comité Technique Intersectoriel du Recensement
CTP	Conseiller Technique Principal
EPC	Enquête post censitaire
GUILAB	Guinéenne de Large Bande
INS	Institut National de la Statistique
MPCID	Ministère du Plan, de la Coopération Internationale et du Développement
NTIC	Nouvelles Technologies de l'Information et de la Communication
ODD	Objectifs de Développement Durable
OTG	On-The-Go
PA/CIPD	Programme d'Action de la Conférence Internationale sur la Population et le Développement
PHASAOC	Projet d'Harmonisation et d'Amélioration des Statistiques en Afrique de l'Ouest et du Centre
PNUD	Programme des Nations Unies pour le Développement
PRODOC	Document du Projet
RAVEC	Recensement Administratif à Vocation d'État Civil
RGPH	Recensement Général de la Population et de l'Habitation
RGPH-3	Troisième Recensement Général de la Population et de l'Habitation
RGPH-4	Quatrième Recensement Général de la Population et de l'Habitation
SIG	Systèmes d'Information Géographique
TIC	Technologies de l'Information et de la Communication
UNFPA	Fonds des Nations Unies pour la Population
UNICEF	Fonds des Nations Unies pour l'Enfance
WURRI	Programme d'Identification des Personnes Physiques
ZC	Zone de Contrôle
ZD	Zone de Dénombrement
ZS	Zone de Supervision

PRÉFACE

Dans le souci constant de doter la République de Guinée de données sociodémographiques fiables, exhaustives et actualisées, indispensables à une planification rigoureuse, efficace du développement national et à une gouvernance fondée sur l'évidence, le Gouvernement guinéen a réalisé, en 2025, le Quatrième Recensement Général de la Population et de l'Habitation (RGPH-4).

Conduit par l'Institut National de la Statistique (INS), sous l'autorité du Ministère du Plan, de la Coopération Internationale et du Développement (MPCID), et institué par le décret D/2022/0375/PRG/CNRD/SGG du 12 août 2022, le RGPH-4 s'inscrit dans le respect de la périodicité décennale recommandée par les Nations Unies, après les opérations de 1983, 1996 et 2014. Il marque une étape majeure dans le renforcement du Système Statistique National et dans la consolidation de la culture des données au service du développement.

Véritable pierre angulaire de la planification nationale, le RGPH - 4 constitue un instrument stratégique pour l'élaboration, le suivi et l'évaluation des politiques publiques ainsi que pour le respect des engagements nationaux, régionaux et internationaux de la Guinée, notamment le Programme de Développement Socio-Économique Durable et Responsable « Simandou 2040 », les Objectifs de Développement Durable (ODD) et l'Agenda 2063 de l'Union africaine. Cette quatrième édition se distingue par le recours systématique aux technologies numériques à toutes les étapes du processus, renforçant ainsi la transparence, la sécurité des informations collectées, la rapidité du traitement des données et la qualité globale des données produites. Elle permet de disposer d'informations détaillées et désagrégées sur les caractéristiques démographiques, sociales et économiques de la population, essentielles pour une allocation efficiente des ressources publiques, un meilleur ciblage des politiques sectorielles et une actualisation de la cartographie des localités et du découpage administratif du territoire national.

La réussite de cette opération d'envergure nationale est le fruit d'une mobilisation collective exemplaire. Je tiens à saluer le rôle déterminant des organes de gouvernance du recensement, notamment le Conseil National du Recensement, le Comité Technique Intersectoriel du Recensement, le Bureau Central du Recensement, ainsi que les Comités Locaux du Recensement. J'exprime également ma reconnaissance aux autorités administratives, religieuses et coutumières pour leur implication décisive.

Je rends un hommage appuyé à l'ensemble du personnel de terrain dont le dévouement, le patriotisme et le professionnalisme ont permis d'assurer une collecte de données de haute qualité sur l'ensemble du territoire national.

Je remercie enfin la population guinéenne pour son adhésion massive et sa participation active à cette opération citoyenne.

Malgré un contexte socio-économique et politique exigeant, le Gouvernement a assuré 63 % du financement du RGPH-4, traduisant une volonté claire et ferme de faire des statistiques un levier central de gouvernance, de transparence et de performance de l'action publique. Cet effort national a été utilement complété par l'appui des partenaires techniques et financiers, notamment la Banque mondiale, le Fonds des Nations Unies pour la Population (UNFPA) et la Commission Économique des Nations Unies pour l'Afrique (CEA), auxquels j'exprime ma profonde reconnaissance.

Je félicite tout particulièrement l'Institut National de la Statistique pour la conduite rigoureuse de ce processus complexe, menée avec professionnalisme, méthode et sens élevé de la responsabilité, conformément aux standards internationaux.

Ce rapport présente les résultats préliminaires du RGPH-4 issus du traitement de variables clés telles que le sexe, l'âge, le milieu de résidence et la région administrative. Ces résultats constituent une étape essentielle vers la production des résultats définitifs, qui feront l'objet de rapports d'analyses thématiques approfondies au service de la planification, de la recherche et de la décision publique.

Le Ministre du Plan, de la Coopération Internationale et du Développement

Ismaël NABE



INTRODUCTION

Le Recensement Général de la Population et de l'Habitation constitue l'opération statistique la plus exhaustive et la plus structurante pour la production de données démographiques, sociales et économiques d'un pays. Il vise à recueillir, à traiter, à analyser et à diffuser, à une date de référence donnée, des informations complètes sur l'ensemble de la population et des habitations, afin d'éclairer les choix stratégiques de l'État en matière de gouvernance, de planification et de développement durable. À ce titre, le RGPH représente un socle fondamental pour l'élaboration, le suivi et l'évaluation des politiques publiques, ainsi que pour l'atteinte des Objectifs de développement durable.

En Guinée, la réalisation du quatrième Recensement Général de la Population et de l'Habitation en 2025 s'inscrit pleinement dans la dynamique de transformation structurelle portée par le Programme de Développement Socioéconomique Durable et Responsable (SIMANDOU 2040), qui ambitionne de doter le pays d'outils modernes de planification, de pilotage et d'anticipation du développement. Dans cette perspective, le RGPH-4 constitue une infrastructure statistique stratégique, appelée à soutenir la territorialisation des politiques publiques, la planification des investissements structurants, ainsi que la mise en cohérence des interventions sectorielles à court, moyen et long termes.

Au-delà du simple dénombrement de la population et de l'habitation, le RGPH-4 a permis de réactualiser le répertoire national des localités, de renforcer la base de sondage pour les enquêtes futures auprès des ménages, d'élaborer des monographies Régionales actualisées et de produire des projections démographiques mieux alignées sur les réalités du pays. Il a également intégré, de manière systématique, la cartographie des infrastructures socioéconomiques et administratives, ouvrant ainsi la voie à un usage élargi des systèmes d'information géographique (SIG) au service de la planification territoriale et du suivi des politiques publiques.

Comparativement aux recensements antérieurs, le RGPH-4 marque une avancée méthodologique majeure. Il s'est distingué par l'utilisation des technologies géospatiales pour la cartographie censitaire et par le recours aux technologies de l'information et de la communication pour la collecte des données, dans un souci d'amélioration de la qualité, de réduction des délais de traitement et de sécurisation des informations. Cette modernisation s'inscrit dans les standards internationaux recommandés par les Nations Unies et renforce la crédibilité du système statistique national.

La mise en œuvre du RGPH-4 a bénéficié de l'appui déterminant de plusieurs partenaires techniques et financiers, au premier rang desquels figurent le Fonds des Nations Unies pour la Population, chef de file de l'appui technique aux recensements, la Banque Mondiale à travers le projet PHASAOC, le Programme des Nations Unies pour le Développement (PNUD), le Fonds des Nations Unies pour l'Enfance,(UNUCEF) la Banque Africaine de Développement, ainsi que d'autres partenaires bilatéraux et multilatéraux engagés aux côtés du Gouvernement guinéen. Leur contribution a été essentielle tant pour le financement que pour le renforcement des capacités nationales et l'opérationnalisation des différentes phases du processus censitaire.

Dans le prolongement du RGPH-4, la Guinée a, pour la première fois, organisé une enquête post censitaire (EPC), conduite de manière indépendante du 03 novembre au 03 décembre 2025, conformément aux standards internationaux recommandant sa réalisation dans un délai maximal de trois mois après le recensement.

Cette enquête visait principalement à évaluer le niveau de couverture du dénombrement et la qualité des données produites, notamment pour des variables clés telles que le sexe et l'âge. Les résultats de l'EPC constituent ainsi un instrument essentiel d'assurance qualité, ce qui permet de renforcer la crédibilité statistique du RGPH-4 et, par conséquent, la robustesse des orientations stratégiques inscrites dans la vision SIMANDOU 2040.

Le présent rapport préliminaire vise à mettre à la disposition des autorités nationales, des partenaires techniques et financiers ainsi que de l'ensemble des utilisateurs de données statistiques, les premiers résultats issus du RGPH-4. Ces résultats constituent une étape essentielle vers la diffusion complète des données et offrent des éléments clés pour comprendre la structure et la répartition de la population guinéenne, dans l'attente des analyses approfondies qui seront présentées dans les rapports définitifs.



1 . CONTEXTE ET JUSTIFICATION

1.1. Contexte géographique, administratif et térritorial

La République de Guinée est un pays côtier d'Afrique de l'Ouest. Sur le plan administratif, elle est structurée en huit Régions administratives, 33 Préfectures, 378 Sous-Préfectures et 375 Communes. Les Communes urbaines sont subdivisées en quartiers et secteurs, tandis que les Communes rurales sont organisées en districts et secteurs

Les évolutions récentes de la carte administrative, marquées par la création de nouvelles entités territoriales, renforcent la nécessité de disposer de données démographiques et socioéconomiques actualisées, exhaustives et désagrégées à des niveaux infranationaux fins. Sans une connaissance précise de la répartition spatiale des populations et de leurs caractéristiques, la planification territoriale, la gestion des collectivités locales et la mise en œuvre des politiques publiques demeurent fragilisées.

1.2. Contexte sociodémographique et dynamiques de population

Au cours de la dernière décennie, la Guinée a connu d'importantes mutations spatiales et démographiques. Le développement rapide des activités extractives, notamment minières, a entraîné des mouvements internes massifs vers les zones de production. Parallèlement, les migrations internationales, en particulier des jeunes vers l'Europe, l'Amérique et d'autres pays africains, se sont intensifiées. Ces dynamiques migratoires, bien que structurantes pour l'économie et la société, restent insuffisamment documentées du point de vue statistique. Leur impact réel sur la taille, la structure et les conditions de vie de la population ne peut être mesuré de manière fiable qu'à travers un recensement général actualisé.

La mortalité demeure relativement élevée, en particulier celle des enfants, avec un taux de mortalité infanto-juvénile estimé à 111 pour mille naissances vivantes selon l'Enquête Démographique et de Santé de 2018. Par ailleurs, près des deux tiers de la population résident encore en milieu rural, ce qui pose des enjeux spécifiques en matière d'accès aux services sociaux de base, d'infrastructures et de développement économique local.

1.3. Cadre stratégique national et centralité du programme SIMANDOU 2040

Dans un contexte de transition politique, les autorités guinéennes ont affiché la volonté de refonder l'action publique autour d'une vision de développement à long terme, structurée notamment par la Vision Guinée 2040 et son pilier stratégique majeur, le programme SIMANDOU 2040. Ce programme structurant vise à transformer en profondeur l'économie nationale en s'appuyant sur la valorisation durable des ressources minières, la diversification de l'économie, le développement des infrastructures structurantes, l'industrialisation, la création massive d'emplois et l'amélioration du capital humain.

Le RGPH-4 constitue un instrument stratégique incontournable pour l'opérationnalisation de ce programme de développement. Il fournit la base factuelle nécessaire à l'identification des besoins en infrastructures sociales et économiques, à la planification de l'offre de services publics, à l'anticipation des pressions démographiques sur les zones d'investissement, ainsi qu'à l'évaluation des impacts sociaux et territoriaux des grands projets structurants. Sans données démographiques actualisées, désagrégées et géoréférencées, la planification, le suivi et l'évaluation des interventions prévues dans le cadre du programme SIMANDOU 2040 resteraient limités et partiellement déconnectés des réalités du terrain.

1.4. Inscription du RGPH-4 dans les engagements nationaux et internationaux

La réalisation du RGPH-4 s'inscrit pleinement dans les engagements internationaux souscrits par la Guinée, notamment les Objectifs de Développement Durable (ODD) à l'horizon 2030, l'Agenda 2063 de l'Union africaine et l'Agenda 2035 de la CEDEAO. Elle répond également aux recommandations internationales en matière de statistiques officielles, qui préconisent la réalisation d'un recensement tous les dix ans.

Les données issues du RGPH-4 permettront d'assurer un suivi rigoureux des progrès réalisés dans la mise en œuvre de ces engagements, grâce à des indicateurs désagrégés par sexe, âge, milieu de résidence et autres caractéristiques pertinentes. Elles contribueront également au suivi des engagements issus de la Conférence internationale sur la population et le développement et de son processus de Nairobi, notamment en matière de dividende démographique, de santé reproductive et d'autonomisation des jeunes et des femmes.

1.5. Renforcement des capacités nationales et modernisation du système statistique

La préparation et la mise en œuvre du RGPH-4 constituent une opportunité majeure de renforcement durable des capacités nationales. Les autorités de la transition ont réaffirmé leur volonté de doter les structures nationales, en particulier l'Institut National de la Statistique, de moyens humains, techniques et technologiques adéquats. Le recours à des experts internationaux, combiné à un transfert structuré de compétences, contribue à améliorer durablement la maîtrise nationale des processus de collecte, de traitement, d'analyse et de diffusion des données.

Le recensement favorise également l'appropriation des technologies numériques dans les opérations statistiques, tant pour la cartographie censitaire que pour le dénombrement et le traitement des données. Cette modernisation permet de renforcer l'efficacité opérationnelle, de réduire les coûts à moyen terme et de constituer une base cartographique numérique de référence, utilisable pour l'ensemble des enquêtes et des opérations statistiques futures.

Par ailleurs, le RGPH-4 joue un rôle central dans la constitution et la mise à jour de la base de sondage nationale, indispensable à la conduite des enquêtes intercensitaires.

1.6. Synergies institutionnelles et cohérence des dispositifs nationaux

Le RGPH-4 s'inscrit dans un environnement marqué par la mise en œuvre simultanée de plusieurs grandes opérations nationales, notamment le programme d'identification des Personnes Physiques (WURRI), le recensement administratif à vocation d'état civil (RAVEC), ainsi que diverses enquêtes sectorielles soutenus par les partenaires techniques et financiers. Les données issues du recensement constituent un socle de référence pour la cohérence, la validation et l'interopérabilité de ces différents dispositifs.

La réussite du RGPH-4 nécessite une forte coordination interinstitutionnelle, une synergie dans la mobilisation des ressources et une articulation claire des responsabilités. Elle implique également une harmonisation méthodologique, un calendrier cohérent des opérations et un renforcement des mécanismes de gouvernance statistique.

En définitive, le quatrième Recensement Général de la Population et de l'Habitation apparaît comme un pilier structurant de la refondation de l'action publique en Guinée. Il constitue à la fois un instrument de souveraineté statistique, un outil central de planification du développement, un levier de mise en œuvre du programme SIMANDOU 2040 et un fondement essentiel pour le suivi des engagements nationaux, Régionaux et internationaux. À ce titre, sa réussite conditionne largement la capacité du pays à inscrire son développement dans une trajectoire inclusive, résiliente et durable.

2 . OBJECTIFS ET RESULTATS ATTENDUS DU RGPH-4

2.1. Objectif général

L'objectif général du RGPH-4 est de fournir aux parties prenantes des informations actualisées et fiables sur l'effectif de la population, sa répartition géographique, sa structure, sa dynamique ainsi que ses caractéristiques sociodémographiques et économiques.

2.2. Objectifs spécifiques

Plus spécifiquement, le RGPH-4 vise à :

- fournir des informations fiables et actualisées sur l'effectif global de la population, sa structure par sexe et par âge, sa dynamique, sa répartition spatiale selon les différentes unités administratives et le milieu de résidence ;
- déterminer les niveaux et les tendances de la fécondité, de la mortalité et de la migration, ainsi que l'accroissement naturel et global de la population ;
- contribuer à une meilleure connaissance des caractéristiques socio démographiques, économiques et culturelles de la population et de ses sous-composantes ;
- mettre à disposition une base de sondage exhaustive et actualisée d'unités aréolaires pouvant le cas échéant, donner lieu à la création d'un échantillon maître pour des enquêtes inter censitaires futures ;
- contribuer à une meilleure connaissance des caractéristiques des ménages et des conditions de logement de la population ;
- contribuer à la connaissance de l'évolution future de la population ;
- contribuer au renforcement des capacités matérielles et humaines de l'Institut National de la Statistique dans la planification, l'exécution, le traitement et d'analyse des données, la publication et la diffusion des résultats des opérations de collecte des données socio-démographiques et économiques ;
- fournir des données démographiques et socio-économiques pour le suivi :
  - du programme SIMANDOU 2040 ;
  - des plans stratégiques des Ministères sectoriels ;
  - des plans et programmes nationaux en cours et élaboration ;
  - des Objectifs de Développement Durable (ODD) ;
  - du Programme d'Action de la Conférence Internationale sur la Population et le Développement (PA/CIPD) ; etc.

2.3. Résultats attendus du RGPH-4

Les principaux résultats attendus du RGPH-4 sont :

- la répartition spatiale de la population par sexe, âge ;
- les indicateurs de la dynamique de la population ;
- la structure par âge et par sexe de la population ;
- les caractéristiques socio-économiques de la population ;
- les données sur les populations spécifiques (enfants, femmes, personnes âgées, personnes handicapées, sans abris) ;
- les effectifs de la population des localités ;
- les niveaux et les tendances de la fécondité et de la mortalité ;
- les niveaux et les tendances des flux migratoires ;
- les projections et les perspectives démographiques ;

- la taille et la composition des ménages ;
- les caractéristiques de l'habitation et le cadre de vie des ménages ;
- les profils de pauvreté non monétaire ;
- les statistiques sur les activités économiques et le marché de travail ;
- les indicateurs de suivi des plans et programmes à l'échelle nationale, Régionale, préfectorale, communale et sous-préfectorale ;
- les statistiques relatives aux ménages et à l'habitation ;
- le renforcement des capacités du système statistique national.



3 . MÉTHODOLOGIE DU RECENSEMENT

Le RGPH-4 a été conçu et mis en œuvre selon une approche méthodologique conforme à la troisième édition des principes et des recommandations des Nations Unies concernant les recensements généraux de la population et des logements (2020), et mettant un accent particulier sur l'utilisation des technologies géospatiales et le recours intense aux technologies de l'information et de la communication.

3.1. Phases du recensement

La mise en œuvre du RGPH-4 a été structurée en une séquence opérationnelle de neuf (9) phases. Conçues pour être progressives et interdépendantes, ces phases garantissent la cohérence, la qualité et l'intégrité de l'ensemble du processus, de la préparation logistique à la diffusion des résultats.

3.1.1. Activités préparatoires

La préparation du recensement comporte un nombre important d'activités. Elle nécessite la mise en place de bases solides afin d'assurer la réussite du processus.

Les activités préparatoires ont porté notamment sur :

- l'élaboration des textes réglementaires ;
- la mise en place des organes de coordination et d'exécution du recensement ;
- la mobilisation des ressources matérielles, humaines et financières ;
- l'élaboration des documents stratégiques et techniques ;
- la rénovation des locaux du Bureau Central du Recensement (BCR) ; et
- la mise en place de l'infrastructure informatique.

3.1.1.1. Élaboration des textes règlementaires

La réalisation du RGPH-4 a nécessité l'élaboration des textes réglementaires qui ont constitué le cadre légal de l'opération. Ces textes sont :

- le décret N°0375/PRG/CNRD/SGG du 12 août 2022 portant institution et organisation du RGPH-4 ;
- les arrêtés d'application portant organisation et fonctionnement des organes du recensement :
  - le Conseil National du Recensement (CNR) ;
  - le Comité Technique Intersectoriel du Recensement (CTIR) ;
  - le Bureau Central du Recensement (BCR)
  - les Comités Locaux du Recensement (CLR).

3.1.1.2. Mise en place des organes du RGPH-4

Conformément au décret et aux arrêtés, des ateliers nationaux et Régionaux ont été organisés pour mettre en place le CTIR et les CLR (8 Comités Régionaux, 38 Comités Préfectoraux et 357 Comités Sous préfectoraux/Communaux du Recensement).

3.1.1.3. Mobilisation des ressources financières

Le recensement est une opération qui requiert d'importants moyens financiers. À cet effet, un document de plaidoyer a été élaboré et une table ronde des partenaires techniques et financiers a été organisée le 18 janvier 2023, afin de mobiliser les ressources nécessaires à la mise en œuvre des activités. Cette table ronde a permis de mobiliser environ 417,8 milliards francs guinéens auprès de l'Etat (63 %), de la Banque Mondiale (36 %) et du système des Nations Unies (1 %).

3.1.1.4. Mobilisation des experts internationaux

Le pays a bénéficié de l'appui technique de l'UNFPA, à travers la mobilisation d'une expertise internationale, notamment :

- trois Experts Internationaux pour élaborer le document du projet (PRODOC) ;
- un Conseiller Technique Principal (CTP) pour veiller au respect des normes internationales en matière de recensement ;
- un Expert international pour appuyer les travaux de cartographie censitaire ;
- un Consultant international pour élaborer le document de stratégie de communication et de mobilisation sociale ;
- un Expert informaticien pour appuyer la conception des différentes applications de collecte (cartographie, recensement pilote, dénombrement principal et enquête post censitaire) ;
- deux Experts informaticiens internationaux pour auditer le système informatique et formuler des recommandations visant à améliorer la qualité des outils de collecte et de gestion des données ;
- deux Experts cartographes pour évaluer la cartographie censitaire ;
- trois experts pour élaborer le tableau de bord du dénombrement principal ;
- un Expert international pour appuyer la réalisation de l'enquête post censitaire ;
- un Expert international pour appuyer le traitement et l'analyse des données.

En outre, la mise en œuvre du projet a bénéficié de deux autres missions internationales indépendantes, l'une pour évaluer le recensement pilote et l'autre pour superviser le dénombrement principal.

L'intervention de ces experts a permis de confirmer le respect des normes et standards internationaux en matière du recensement.

3.1.1.5. Elaboration des documents stratégiques et techniques

Dans le cadre de la réalisation du RGPH-4, les documents élaborés sont :

- **documents stratégiques**
  - le PRODOC ;
  - le document de Plaidoyer pour la mobilisation des ressources ;
  - la stratégie de communication et de mobilisation sociale ;
- **documents méthodologiques**
  - la méthodologie de la cartographie censitaire ;
  - a méthodologie du développement informatique ;
  - l'approche méthodologique de l'enquête sur la médiamétrie ;
  - le questionnaire communautaire ;
  - la fiche de dénombrement des infrastructures ;
  - les questionnaires (ménage ordinaire, ménage collectif, population spécifique) ;
  - les manuels d'instruction des agents de collecte ;
  - le manuel de traitement et d'analyse des données ;
  - le manuel de publication, diffusion et archivage des données ;

- **manuels de procédure**
  - de gestion administrative ;
  - des affaires juridiques ;
  - de gestion logistique et de matériels ;
  - de gestion budgétaire, financière et comptable, de gestion des ressources humaines et de la paie.

3.1.1.6. Infrastructures informatiques et de communication

Dans le cadre de la collecte des données, d'importants équipements ont été acquis, notamment 442 ordinateurs, 23 500 tablettes, 20 000 powerbanks, 4 000 adaptateurs OTG, 280 vidéoprojecteurs, 54 disques durs externes ainsi que six (6) serveurs informatiques, à savoir :

- un serveur applicatif ;
- un serveur cartographique et sa réplique ;
- un serveur CSWeb ;
- un serveur de base de données et sa réplique.

Une infrastructure réseau reliant l'ensemble de ces équipements au serveur central a été mise en place, afin d'assurer la transmission, le contrôle et la sécurisation des données du RGPH-4.

Plusieurs autres applications et plateformes informatiques ont été développées, dont :

- un progiciel de gestion de la logistique, des ressources humaines et de la comptabilité ;
- trois applications de collecte des données pour la cartographie censitaire ;
- six applications de collecte des données pour le dénombrement principal ;
- quatre applications de collecte des données pour l'enquête post censitaire ;
- une plateforme de recrutement des agents en ligne ;
- trois tableaux de bord (dashboard) pour le suivi de la collecte des données de la cartographie censitaire, du dénombrement principal et de l'enquête post censitaire.

Par ailleurs, l'acquisition et le déploiement d'une application de gestion des équipements mobiles ont permis l'administration à distance des appareils, facilitant ainsi les opérations de mise à jour, de maintenance et de sécurisation des équipements et des données.

Le transfert des données a été assuré au moyen d'une application web dédiée, garantissant la transmission de données chiffrées. La base de données CSWeb a permis la consolidation progressive des informations transmises au bureau central du recensement, tandis que des protocoles de sécurité renforcés ont été mis en place afin d'assurer l'intégrité et la confidentialité des données.

Figure 1 : Architecture du réseau informatique

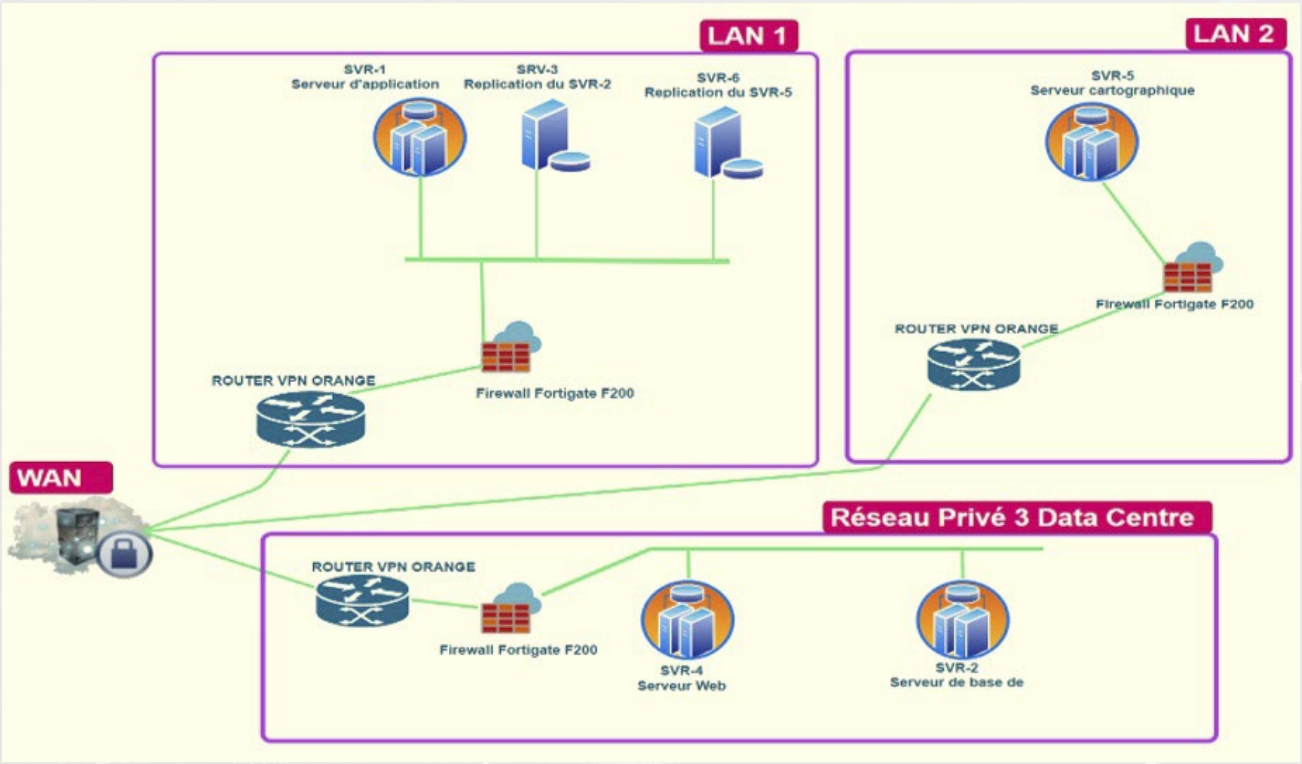

Figure 2 : Architecture de transfert des données du dénombrement principal

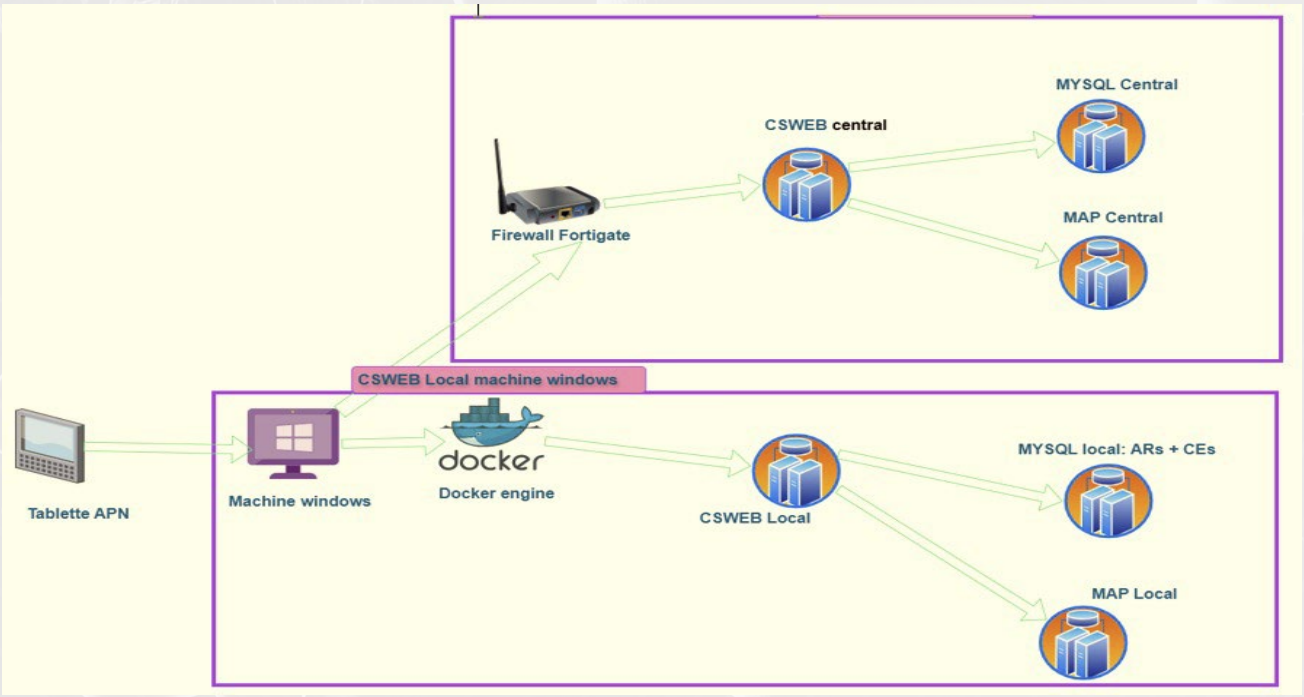

Le recours aux nouvelles technologies a constitué une innovation majeure, contribuant de manière significative au renforcement de la sécurité, de la fiabilité et de la qualité des données. Cette innovation a permis, aussi, de réduire les risques d'erreurs et de pertes de données lors de la collecte, ainsi que le délai de traitement et de publication des résultats.

3.1.2. Cartographie censitaire

La cartographie censitaire du RGPH-4 a été réalisée de mars à décembre 2024. Elle a visé à partitionner les zones d'habitations du pays en des petites surfaces relativement homogènes appelées zones de dénombrement (ZD). La finalité de la cartographie est :

- de planifier le dénombrement principal ;
- d'identifier facilement leurs zones de travail sur le terrain ; et
- de délimiter la zone de collecte.

Cette opération qui a mobilisé 65 techniciens de laboratoire, 540 agents de terrain, 180 chefs d'équipes et 45 superviseurs de proximité, a permis d'obtenir : 17 100 ZD, 4 993 zones de contrôle (ZC) et 684 zones de supervision (ZS).

3.1.3. Recensement pilote

Le recensement pilote s'est déroulé du 12 mars au 03 avril 2025 dans les huit Régions administratives du pays. Il visait à tester l'ensemble des dispositifs mis en place pour le dénombrement principal, notamment les outils et les applications de collecte, la durée d'administration du questionnaire, la gestion du matériel ainsi que la stratégie de communication et de mobilisation sociale.

Dans chaque Région, trois ZC, composées chacune de trois à cinq ZD, ont été retenues de manière raisonnée. Au total, l'échantillon a été constitué de 82 ZD, 24 ZC et 7 ZS, sélectionnées de façon à tenir compte des différents milieux de résidence. La mise en œuvre de cette opération a mobilisé 82 agents recenseurs, 24 chefs d'équipes et 7 superviseurs.

Les résultats de ce recensement pilote ont contribué à l'amélioration de la stratégie de communication et de mobilisation sociale, à la finalisation des outils et des applications de collecte. Ils ont également permis l'ajustement des dispositifs de déploiement des équipes sur le terrain ainsi que l'affinement de la planification opérationnelle et logistique du dénombrement général.

3.1.4. Dénombrement principal

Le dénombrement principal constitue la phase centrale du recensement, au cours de laquelle la population est effectivement dénombrée. Sa mise en œuvre a nécessité la formation de 28 215 agents de terrain, comprenant 1 200 formateurs, 50 assistants TIC, 100 assistants administratifs, comptables et logistiques, 26 800 agents de collecte et 65 chauffeurs. Cette opération s'est articulée autour de quatre volets essentiels : la collecte, la centralisation, la sauvegarde et la sécurisation des données.

- **Collecte des données**

Cette opération s'est déroulée du 1er au 31 juillet 2025 conformément au décret D/2025/100/PRG/CNRD/SGG du 27 juin 2025, fixant la date de début et de fin du dénombrement principal du RGPH-4 sur l'étendue du territoire national. Elle a mobilisé 17 100 agents recenseurs et 4 987 chefs d'équipes, 685 contrôleurs, 55 coordonnateurs (Régionaux, préfectoraux et communaux).

L'approche de collecte adoptée était le porte-à-porte. Les agents recenseurs ont réalisé les interviews auprès du chef de ménage ou de son représentant, en respectant les consignes et les procédures définies dans le manuel de l'agent recenseur.

- **Centralisation des données**

La centralisation des données correspond au processus de remontée des informations collectées depuis les tablettes des agents recenseurs vers les serveurs. Ce processus s'est déroulé selon les étapes suivantes :

- après la collecte, l'agent recenseur transmet les données à son chef d'équipe ;
- à la réception, le chef d'équipe procède à la vérification des données et, le cas échéant, demande à l'agent d'apporter les corrections nécessaires avant l'envoi aux serveurs ;
- à la réception, les données sont transférées vers les serveurs primaires (web et base de données) hébergés à la GUILAB, puis répliquées automatiquement sur les serveurs de sauvegarde hébergés à l'INS.

Figure 3 : Chaine de collecte et de transmission des données

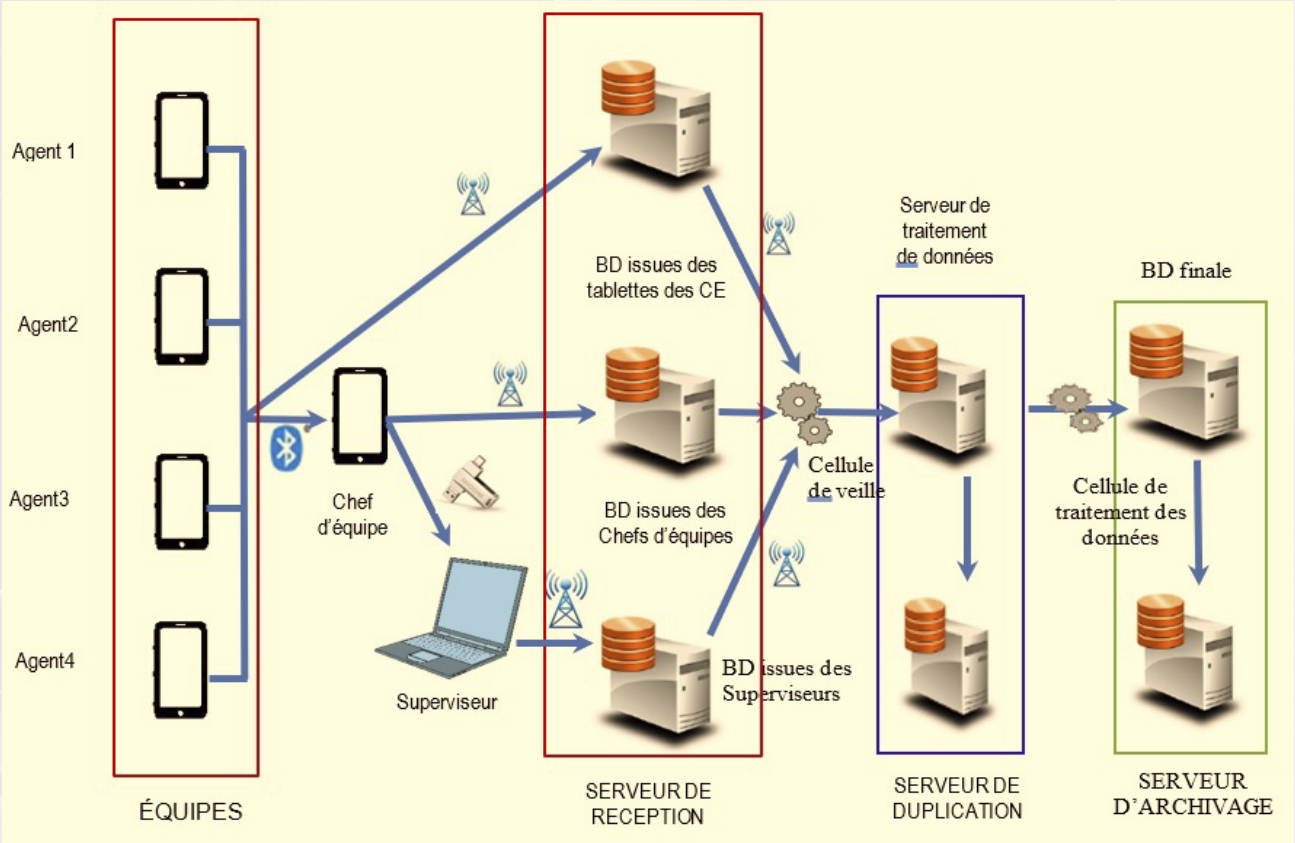

- **Sauvegarde et sécurisation des données**

Dans le but de sécuriser les données collectées et sauvegardées, toutes les applications développées ont été cryptées avant leur installation dans les équipements, afin de les rendre inviolables en toute circonstance. Les données étaient transmises par fragment tout au long de la journée, sous forme de texte non formaté, et restaient inexploitables en l'absence du dictionnaire associé.

3.1.5. Enquête post-censitaire

L'enquête post–censitaire est menée après le dénombrement principal, afin d'évaluer la couverture et la qualité des données collectées. Conformément aux normes et recommandations des Nations Unies, cette opération a été mise en œuvre trois mois après le recensement. Elle a couvert un échantillon de 189 zones de dénombrement, soit 1,1 % des ZD sélectionnées dans chacune des 67 strates, assurant la représentativité statistique de l'ensemble des strates.

Plus spécifiquement, elle a permis d'évaluer le taux d'omissions et d'erreurs de contenus, notamment pour des variables fondamentales comme le sexe et l'âge.

Les résultats de l'EPC indiquent un taux de couverture national de 96,03 %. Des écarts de couverture ont toutefois été observés entre Conakry et les autres Régions, ce qui a conduit à un redressement des effectifs de population par Région et par milieu de résidence, en appliquant les coefficients fournis par l'EPC.

3.1.6. Sensibilisation et communication

Dans le cadre de la mise en œuvre du RGPH-4, une stratégie de communication et de mobilisation sociale a été élaborée pour garantir la participation active de toutes les catégories de la population.

Cette stratégie reposait sur trois axes principaux :

- plaidoyer et communication pour mobiliser les autorités et autres parties prenantes ;
- conception et production des supports pour la visibilité des activités du RGPH-4 ;
- campagne d'information de masse.

Les principales actions menées à travers ces axes comprenaient des sketchs et chansons en langues nationales, des capsules publicitaires avec des personnalités, des affichages publics, et l'utilisation des réseaux sociaux pour diffuser les messages clés. En outre, des lettres d'information ont été envoyées aux autorités locales, et des cérémonies officielles ont marqué le lancement des différentes phases du recensement, avec l'appui de personnes ressources en communication.

3.2. Innovations apportées

Conformément aux recommandations des Nations Unies pour le cycle des recensements 2020, le RGPH-4 a intégré des innovations majeures suivantes : la numérisation intégrale du processus, l'amélioration du contenu des questionnaires du recensement, l'EPC, une enquête sur la médiamétrie et la supervision des observateurs internationaux indépendants.

3.2.1. Numérisation intégrale du processus

L'ensemble de la chaîne opérationnelle a été entièrement numérisé, depuis la phase préparatoire de la cartographie censitaire et le recrutement des agents via une application dédiée, jusqu'à la réalisation de l'EPC selon l'approche CAPI. Un dispositif de paiement mobile des rémunérations, primes, frais généraux de l'ensemble des parties prenantes du RGPH-4 a été mis en place et opérationnel. Des plateformes de recrutement des candidats, des applications pour le dépouillement des résultats de candidatures, la gestion logistique, comptable et administrative ainsi que pour la vérification des outputs de la cartographie ont été mise en place.

3.2.2. Tableau de bord

Un tableau de bord (dashboard), outil principal de l'équipe de veille, a permis un suivi en continu et une visualisation dynamique de l'avancement de la collecte des données.

3.2.3. Enquête médiamétrie

Pour affiner la stratégie de communication, une enquête de médiamétrie a été préalablement réalisée. Cette étude a permis d'identifier les canaux de communication les plus efficaces et les plus suivis selon les cibles (milieu urbain/rural, groupes d'âge), permettant ainsi d'élaborer une stratégie de communication mixte et ciblée, alliant médias traditionnels, réseaux sociaux et relais de proximité.

3.2.4. Supervision par les observateurs internationaux

Des experts venus du Mali, de la Côte d'Ivoire, de la Sierra Leone, du Niger et du Bénin, issus des instituts nationaux de statistique, ont participé à la supervision des travaux de collecte lors du dénombrement principal. Cette supervision externe et indépendante, fondée sur l'échange d'expériences, a permis de formuler des recommandations objectives visant l'amélioration immédiate des processus.

3.3. Suivi des travaux

L'encadrement des équipes de terrain a été organisé selon un schéma pyramidal comprenant les agents recenseurs, les chefs d'équipes, les contrôleurs, les coordonnateurs préfectoraux et les coordonnateurs Régionaux. Pour appuyer ce dispositif, des assistants TIC ont été déployés dans chaque Préfecture afin d'assurer une utilisation optimale des outils informatiques, tandis que les assistants administratifs et financiers ont pris en charge les aspects administratifs, financiers et logistiques. Pour assurer le suivi des opérations de collecte, un dispositif interne de monitoring a été mis en place, reposant sur deux éléments principaux :

- une équipe de veille qui s'appuyait sur le dashboard comme outil central, permettant une visualisation dynamique de l'avancement de la collecte ainsi qu'un contrôle en temps réel de la qualité et de l'exhaustivité des données ;
- des supervisions ponctuelles sur le terrain, destinées à vérifier le respect strict de la méthodologie et à apporter les corrections nécessaires lorsque cela était requis.

3.4. Définition de quelques concepts

Population résidente : Elle désigne l'ensemble des personnes vivant habituellement dans un ménage, c'est-à-dire celles qui résident dans le ménage depuis au moins six mois ou qui ont l'intention d'y résider pendant six mois ou plus. La population résidente comprend les membres du ménages présents ou absents au moment du recensement de la population.

Effectif de la population : L'effectif de la population publié par décret présidentiel est celui de la population résidente. Pour tout ce qui suit, l'effectif de la population correspond à celui de la population résidente.

Rapport de masculinité : Il est un indicateur démographique qui exprime le nombre d'hommes pour 100 femmes dans une population donnée.

Âge moyen : Il représente la moyenne arithmétique des âges de tous les individus, calculée en pondérant chaque observation pour représenter fidèlement la population.

Âge médian : Il est l'âge qui partage la population en deux groupes égaux, 50 % des individus ont un âge inférieur et 50 % un âge supérieur ou égal.

Taux d'urbanisation : Il représente la part de la population urbaine dans la population totale.

Densité de population : Elle est le rapport entre l'effectif de la population d'une localité donnée et sa superficie.

Population étrangère : Elle représente l'ensemble des personnes résidant sur le territoire national qui ont déclaré d'être d'une autre nationalité.

4 . PRINCIPAUX RÉSULTATS

4.1. Effectif et évolution de la population

L'effectif de la population résidente recensée en Guinée en 2025 est de 17 521 167 habitants, soit un taux de croissance naturel annuel de 3,1 % entre 1996 et 2025. Cet effectif tient compte de l'ensemble des personnes de nationalité guinéenne ou étrangère résidant en Guinée.

Graphique 1 : Evolution de l'effectif de la population

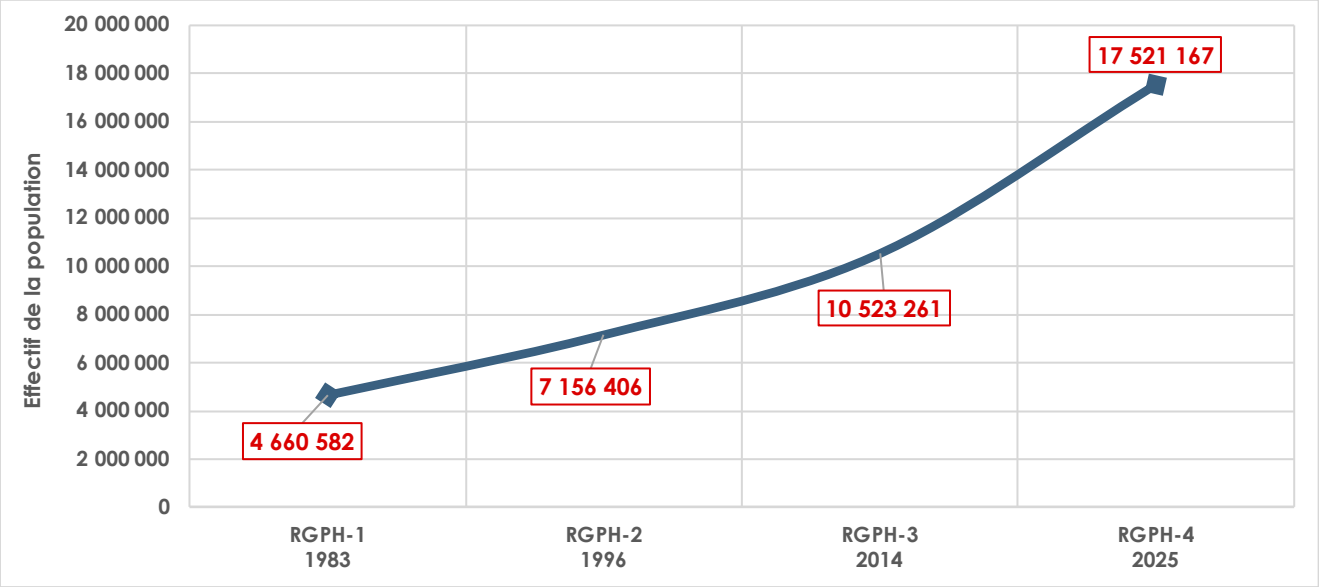

Source : RGPH-4/INS/MPCID/GUINEE/2025

Les résultats mettent en évidence une disparité entre les Régions administratives dans la répartition de la population.

La Région administrative de Kankan est la plus peuplée du pays, avec 4 110 215 habitants (soit 23,5 % de la population totale). Elle est suivie de celles de Conakry et de N'Zérékoré, avec respectivement 3 407 327 habitants (19,4 %) et 2 481 986 habitants (14,1 %). À l'inverse, les Régions les moins peuplées sont Mamou (916 535 habitants) et Labé (1 239 897 habitants), représentant respectivement 5,2 % et 7,1 % de la population totale.

Graphique 2 : Répartition de la population par Région administrative

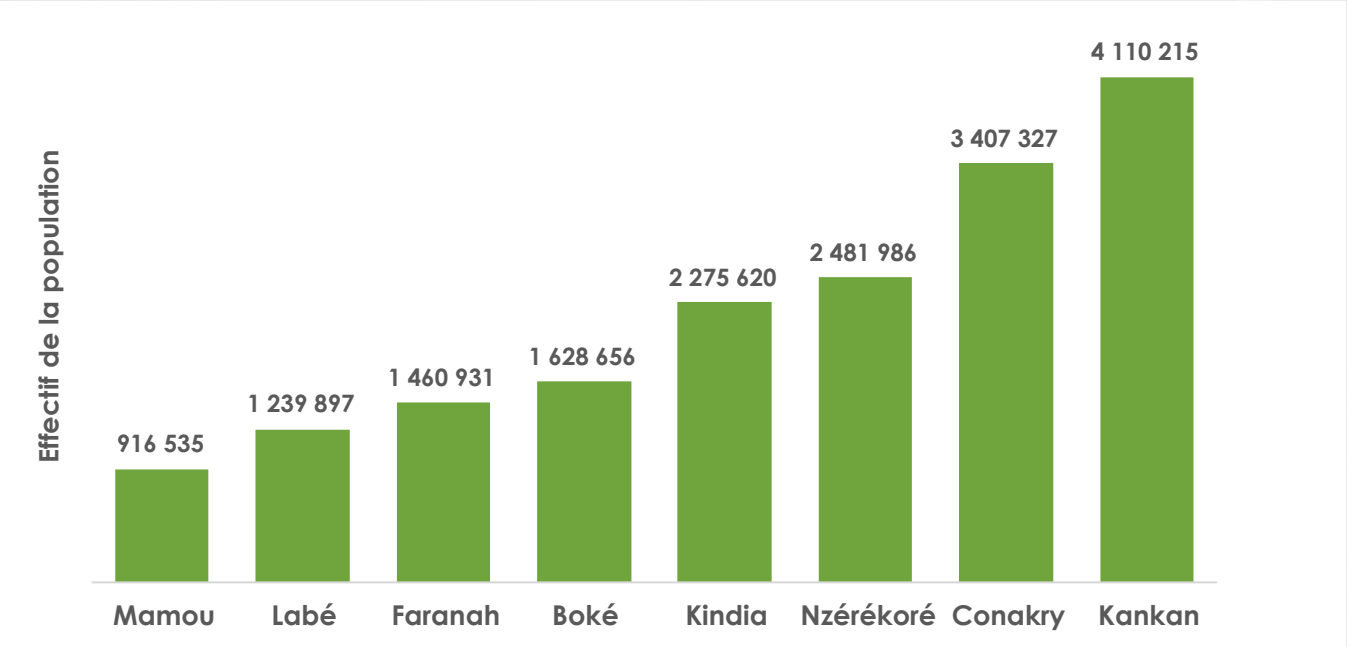

Source : RGPH-4/INS/MPCID/GUINEE/2025

Les résultats révèlent également une disparité dans la répartition de la population entre les Préfectures qui peuvent être regroupées en quatre catégories.

1. **Préfectures de plus de 500 000 habitants**

Elles comprennent :

- Siguiri (1 718 147 habitants);
- Kankan (841 969 habitants);
- Mandiana (800 959 habitants) ;
- Boké (777 101 habitants) ;
- N'Zérékoré (717 120 habitants) ;
- Kindia (680 635 habitants) ;
- Beyla (511 095 habitants).

2. **Préfectures de 350 000 à 500 000 habitants**

Ce groupe est composé des Préfectures suivantes :

- Dubréka (488 569 habitants) ;
- Labé (475 961 habitants) ;
- Mamou (460 786 habitants) ;
- Kouroussa (451 205 habitants) ;
- Faranah (444 040 habitants) ;
- Forécariah (415 895 habitants) ;
- Macenta (408 414 habitants) ;
- Kissidougou (393 337 habitants) ;
- Guéckedou (376 885 habitants).

3. Préfectures de 200 000 à 350 000 habitants

Cette catégorie comprend :

- Télimelé (345 780 habitants) ;
- Coyah (344 741 habitants) ;
- Dinguiraye (327 941 habitants) ;
- Mali (313 119 habitants) ;
- Kérouané (297 935 habitants) ;
- Dabola (296 613 habitants) ;
- Boffa (287 648 habitants) ;
- Pita (286 680 habitants) ;
- Lola (267 869 habitants) ;
- Gaoual (257 328 habitants) ;
- Yomou (200 603 habitants).

4. Préfectures de moins de 200 000 habitants

Six Préfectures sont dans cette catégorie, à savoir :

- Koundara (180 374 habitants) ;
- Lélouma (179 384 habitants) ;
- Dalaba (169 069 habitants) ;
- Tougué (146 032 habitants) ;
- Fria (126 205 habitants) ;
- Koubia (125 401 habitants).

Figure 4 : Effectif de la population par Préfecture

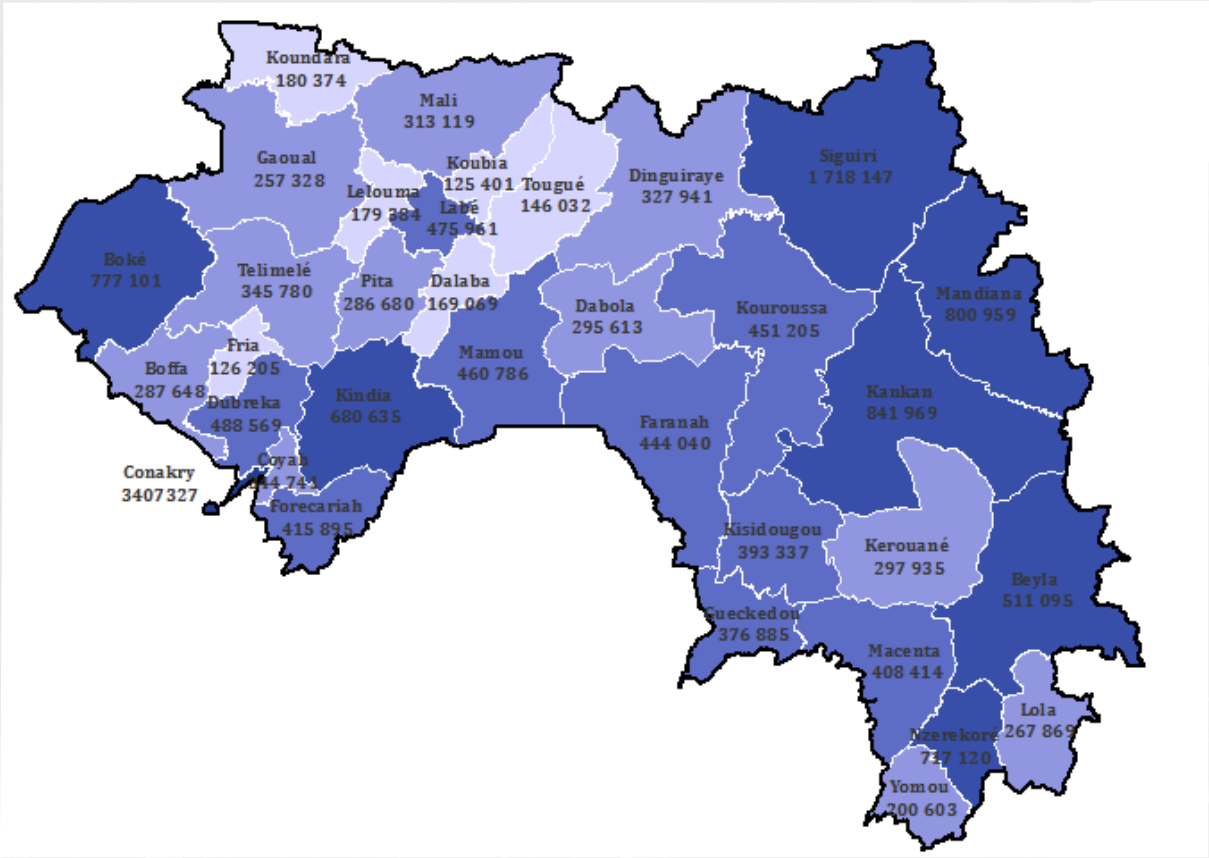

Source : RGPH-4/INS/MPCID/GUINEE/2025

4.2. Répartition de la population selon le sexe

En Guinée, la population résidente est majoritairement féminine. Elle est composée de 51,8 % de femmes, contre 48,2 % d'hommes.

Graphique 3 : Répartition de la population selon le sexe

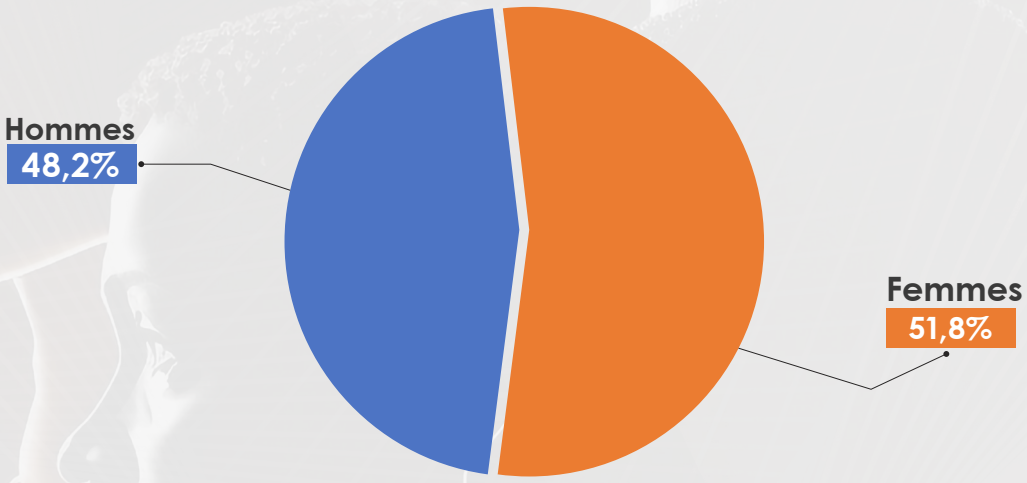

Source : RGPH-4/INS/MPCID/GUINEE/2025

A l'exception de la Région administrative de Kankan qui enregistre légèrement plus d'hommes que de femmes (101 hommes pour 100 femmes), les autres Régions présentent une prédominance féminine. Cette situation est particulièrement marquée dans les Régions administratives de Mamou et de Labé, avec respectivement 79 et 77 hommes pour 100 femmes. Dans les cinq autres Régions, les rapports de masculinité varient de 91 à 96 hommes pour 100 femmes.

Tableau 1 : Répartition de la population par Région administrative selon le sexe

Région administrative	Population totale	Masculin		Féminin		Rapport de masculinité
	Effectif	Effectif	%	Effectif	%	
Ensemble	17 521 167	8 452 911	48,2	9 068 256	51,8	93
Boké	1 628 656	798 788	49,0	829 868	51,0	96
Conakry	3 407 327	1 653 256	48,5	1 754 071	51,5	94
Faranah	1 460 931	696 247	47,7	764 684	52,3	91
Kankan	4 110 215	2 063 029	50,2	2 047 186	49,8	101
Kindia	2 275 620	1 096 242	48,2	1 179 378	51,8	93
Labé	1 239 897	540 277	43,6	699 620	56,4	77
Mamou	916 535	405 732	44,3	510 803	55,7	79
Nzérékoré	2 481 986	1 199 340	48,3	1 282 646	51,7	94

Source : RGPH-4/INS/MPCID/GUINEE/2025

Dans les Préfectures, les femmes sont plus nombreuses que les hommes, à l'exception de Boffa (avec une proportion d'hommes de 50,3 %), Mandiana (50,6 %) et Siguiri (50,9 %).

4.3 Rapport de masculinité

Le rapport de masculinité en 2025 est de 93 hommes pour 100 femmes, ce qui traduit qu'il y a plus de femmes que d'hommes. De 1983 à 2025, cet indicateur demeure constamment favorable aux femmes. Il est passé de 95 hommes pour 100 femmes en 1983 à 97 en 1996, avant de baisser à 93 hommes pour 100 femmes en 2014 et en 2025.

Graphique 4 : Evolution du rapport de masculinité de 1983 à 2025

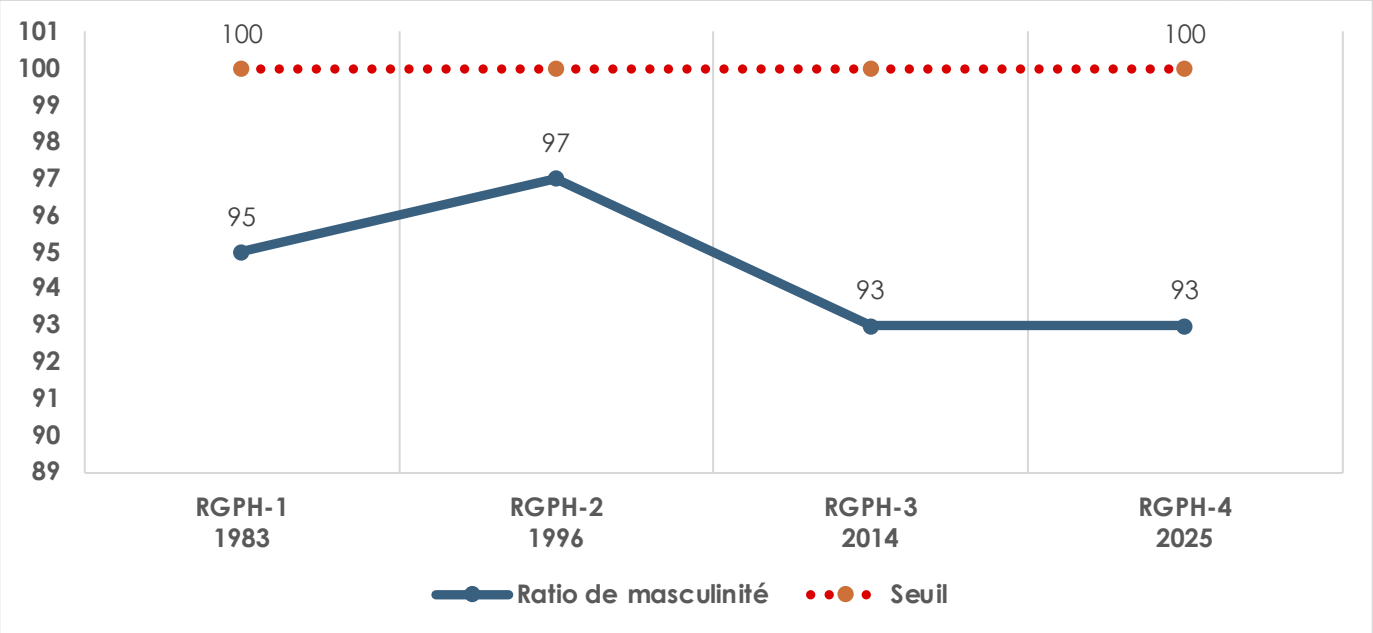

Source : RGPH-4/INS/MPCID/GUINEE/2025

4.4 Répartition de la population selon le milieu de résidence

La population réside majoritairement en milieu rural, avec trois personnes sur cinq vivant en milieu rural (soit 61,3%), contre 38,7 % en milieu urbain. En 2014, ces proportions étaient de 65,2% et 34,8% respectivement.

Graphique 5 : Répartition de la population selon le milieu de résidence

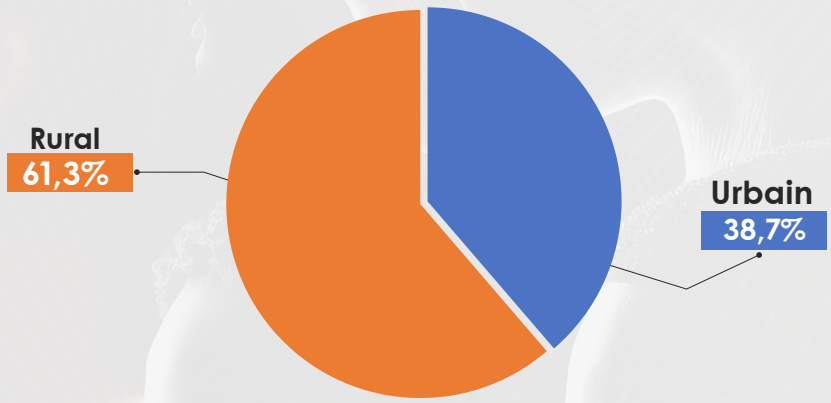

Source : RGPH-4/INS/MPCID/GUINEE/2025

Entre 1983 et 2025, la population urbaine a été multipliée par 5,6, avec un poids passant de 26 % à 38,7 % de la population totale. Elle a presque doublé entre 2014 et 2025 pour atteindre 6 776 769.

Graphique 6 : Evolution de la population urbaine

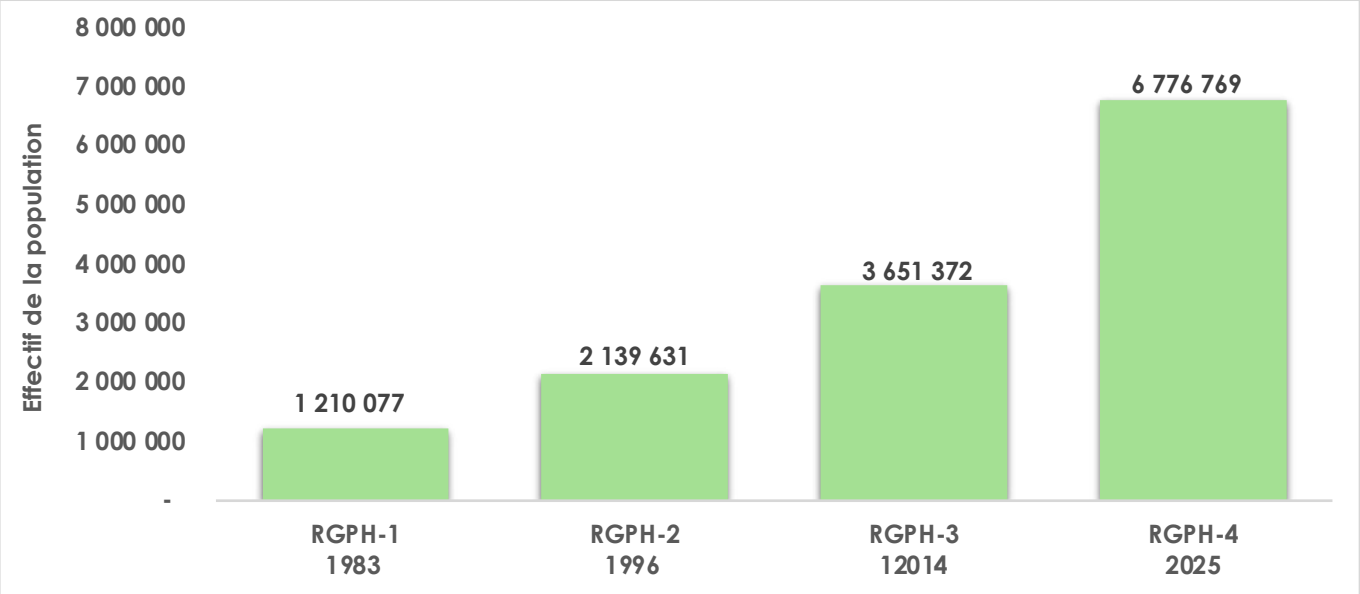

Source : RGPH-4/INS/MPCID/GUINEE/2025

À l'échelle nationale, la répartition de la population urbaine est largement dominée par la capitale, Conakry, qui regroupe un peu plus de la moitié de la population urbaine du pays (50,3 %). Les autres Régions administratives affichent des proportions de population urbaine inférieures à la moyenne nationale. Après Conakry qui est 100% urbaine, les Régions présentant les populations urbaines les plus élevées sont Kindia (28,9 %) et Boké (25,4 %). A l'opposé, la Région de Mamou enregistre la proportion de population urbaine la plus faible, avec 16,6 %. Dans les autres Régions administratives, la proportion de la population urbaine varie de 22,3 % à 24,3 %.

Graphique 7 : Proportion de la population urbaine par Région administrative (%)

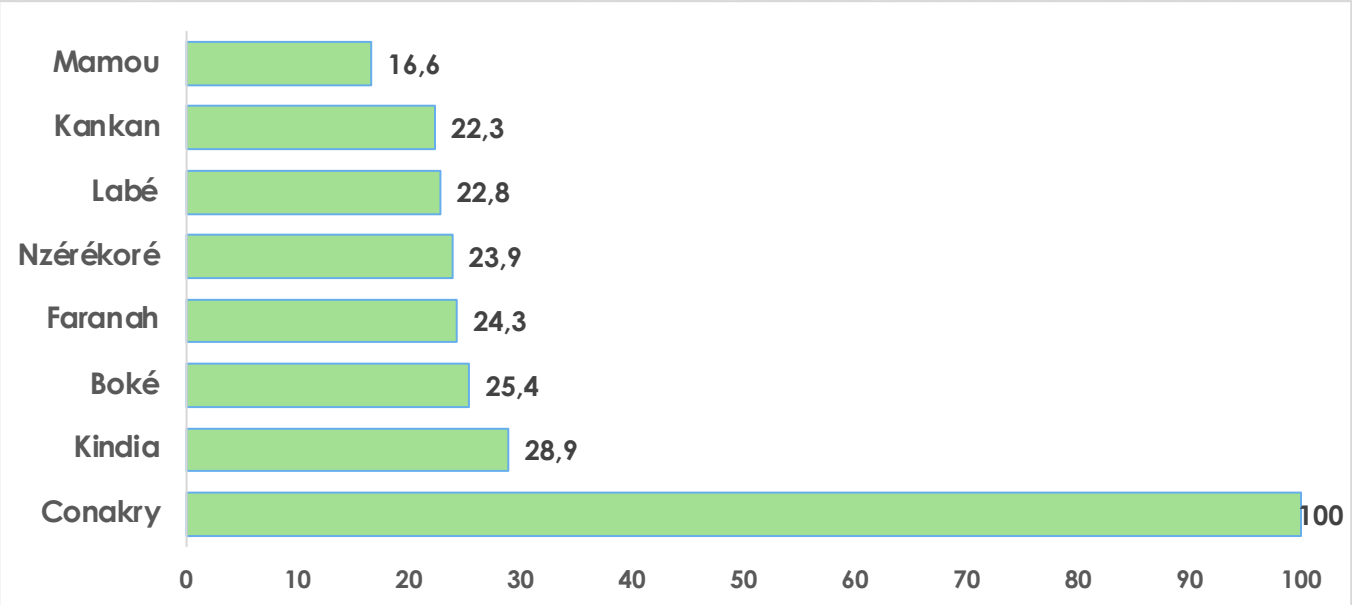

Source : RGPH-4/INS/MPCID/GUINEE/2025

4.5 Densité de population

La densité de la population est de 71 habitants au kilomètre carré en 2025, contre 43 habitants au kilomètre carré en 2014 (RGPH-3). Elle se caractérise par une forte disparité entre les Préfectures. Les Préfectures ayant les plus fortes densités de la population sont Coyah (310 hbts/km²), Labé (207 hbts/km²), N'Zérékoré (194 hbts/km²) et Dubréka (114 hbts/km²). Elles sont suivies par Siguiri (94 hbts/km²), Guéckédou (92 hbts/km²), Kindia (78 % hbts/km²) et Boké (70 hbts/km²). A l'opposé, les Préfectures ayant une faible densité de la population sont Gaoual (23 hbts/km²), Tougué (23 hbts/km²) et Dinguiraye (27 hbts/km²).

Figure 5 : Densité de la population par Préfecture (hbts/km²)

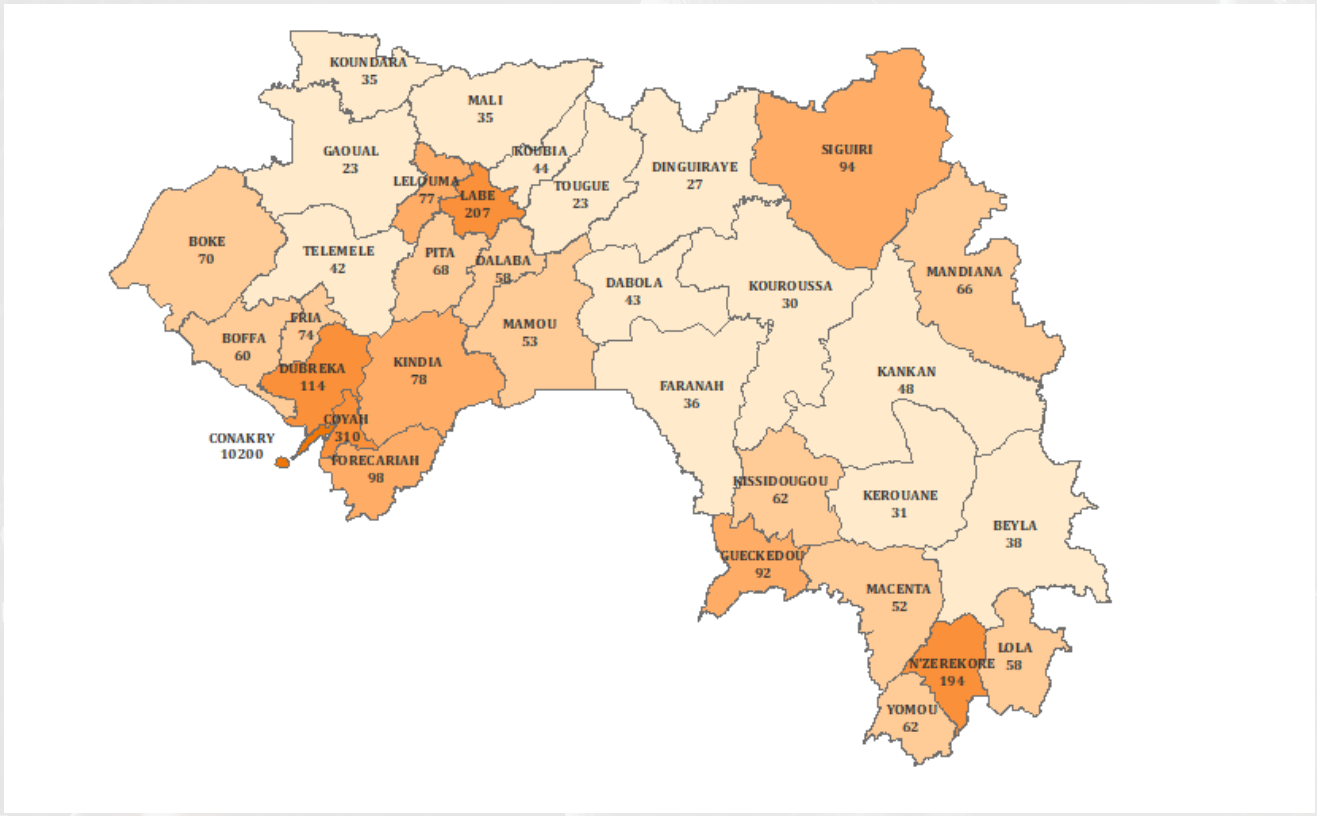

SOURCE : RGPH-4/INS/MPCID/GUINEE/2025

4.6 Répartition de la population par âge

La population guinéenne est principalement jeune. En effet, l'âge moyen de la population est de 22,2 ans (22 ans chez les hommes, contre 22,4 ans chez les femmes) et varie de 19,5 à 26,7 ans selon la Région administrative.

Tableau 2 : Age moyen et âge médian de la population par Région administrative selon le sexe et le milieu de résidence

	Age moyen					Age médian				
	Ensemble	Sexe		Milieu de Residence		Ensemble	Sexe		Milieu de Residence	
		Masculin	Féminin	Urbain	Rural		Masculin	Féminin	Urbain	Rural
Guinée	**22,2**	**22,0**	**22,4**	**22,3**	**22,2**	**17,0**	**17,0**	**18,0**	**18,0**	**17,0**
Boke	22,5	22,4	22,6	22,9	22,4	18,0	17,0	18,0	19,0	17,0
Conakry	22,9	23,3	22,6	22,9	--	19,0	20,0	19,0	19,0	--
Faranah	21,8	21,3	22,2	21,7	21,8	16,0	15,0	17,0	16,0	15,0
Kankan	19,5	19,9	19,2	19,7	19,5	15,0	15,0	15,0	16,0	15,0
Kindia	22,2	21,9	22,4	22,1	22,2	17,0	16,0	18,0	18,0	17,0
Labé	25,5	23,9	26,6	22,9	26,2	18,0	15,0	20,0	17,0	18,0
Mamou	26,7	25,4	27,7	24,1	27,2	19,0	16,0	22,0	18,0	19,0
N'Zérékoré	22,5	22,1	22,8	21,9	22,6	17,0	16,0	18,0	17,0	17,0

Source : RGPH-4/INS/MPCID/GUINEE/2025

Par ailleurs, un peu plus de la population a moins de 18 ans (51,9 % chez les hommes, contre 48,8 % chez les femmes). Environ 79,8 % de la population ont moins de 35 ans. Cette proposition est légèrement plus élevée chez les femmes (80,2 %) que chez les hommes (79,4 %). Les enfants de moins de 15 ans représentent, quant à eux, 42,8 % de la population totale (44,3 % chez les garçons, contre 41,5 % chez les filles). Les personnes âgées de 65 ans et plus constituent 4,2 % de la population. Ces deux groupes (enfants et personnes âgées) sont considérés comme dépendants de la population en âge de travailler (15 - 64 ans), qui représente 53 % de la population totale.

Tableau 3 : Répartition de la population par groupe d'âges selon le sexe

Groupes d'âges spécifiques	Sexe				Total	
	Masculin		Feminin			
	Effectif	%	Effectif	%	Effectif	%
Moins de 5 ans	1 269 786	15,0	1 267 414	13,9	2 537 201	14,5
Moins de 15 ans	3 745 048	44,3	3 758 624	41,5	7 503 673	42,8
Moins de 18 ans	4 384 416	51,9	4 425 394	48,8	8 809 810	50,3
0-35 ans	6 715 760	79,4	7 271 702	80,2	13 987 462	79,8
5-14 ans	2 475 262	29,3	2 491 210	27,5	4 966 472	28,4
15 ans et plus	4 707 864	55,7	5 309 631	58,6	10 017 495	57,2
15-35 ans	2 970 711	35,1	3 513 078	38,7	6 483 789	37,0
15-49 ans	3 848 573	45,5	4 409 984	48,6	8 258 558	47,1
15-64 ans	4 352 980	51,5	4 937 028	54,4	9 290 007	53,0
18 ans et plus	4 068 496	48,1	4 642 862	51,2	8 711 358	49,7
65 ans et plus	354 884	4,2	372 603	4,1	727 487	4,2

Source : RGPH-4/INS/MPCID/GUINEE/2025

La pyramide des âges illustre la répartition de la population par sexe et par tranche d'âge à un moment donné. Sa forme permet de déterminer si la population est majoritairement jeune, vieillissante ou âgée. La pyramide des âges de la Guinée en 2025 présente les caractéristiques d'une population jeune. Elle a une base élargie qui se rétrécit régulièrement jusqu'au sommet.

Graphique 8 : Pyramide des âges de la population

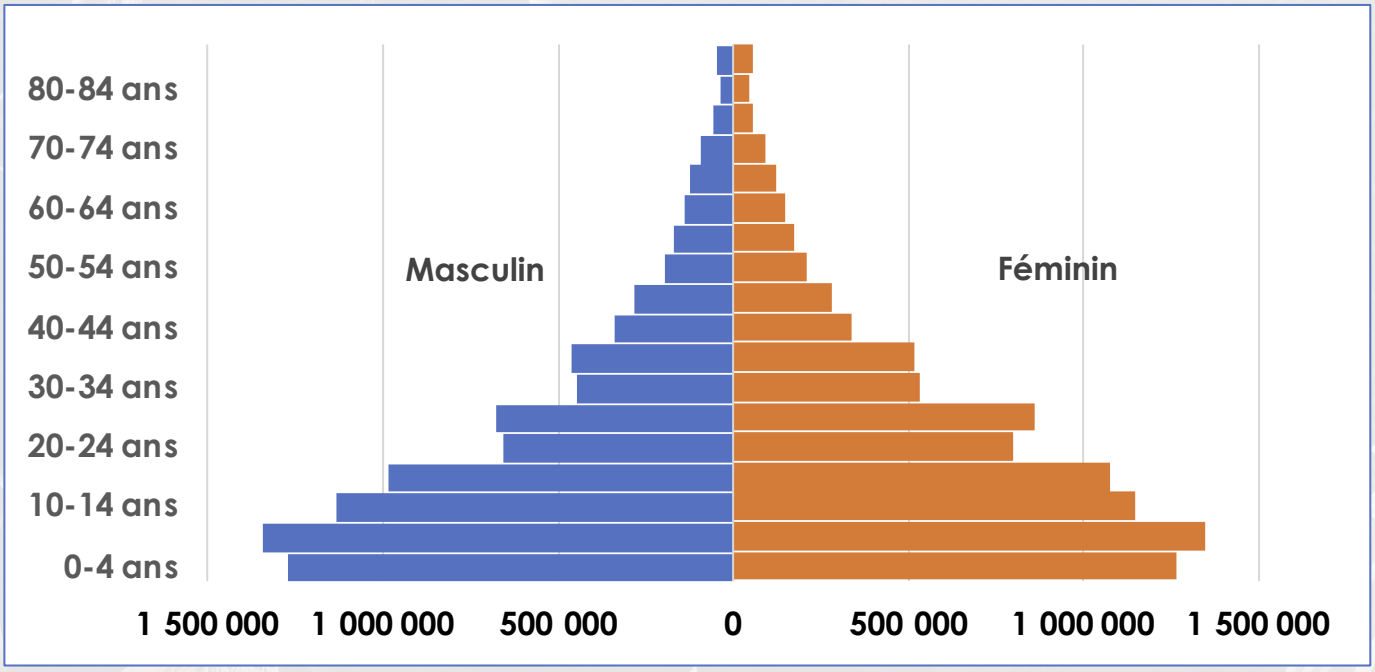

Source : RGPH-4/INS/MPCID/GUINEE/2025

4.7 Nombre et taille moyenne des ménages

Au niveau national, la Guinée compte 2 652 913 ménages ordinaires. La taille moyenne de ces ménages s'établit à 6,5 personnes. Cet indicateur est un peu plus élevé en milieu urbain (6,6) qu'en milieu rural (6,4). Il est plus important dans les Régions de Faranah (7,4 personnes par ménage) et de Kankan (7,2 personnes par ménage).

À l'inverse, les Régions de Labé (5,3 personnes par ménage) et de Mamou (5 personnes par ménage) affichent les plus faibles tailles moyennes des ménages.

Tableau 4 : Répartition de l'effectif et de la taille moyenne des ménages ordinaires par Région administrative selon le milieu de résidence

Région administrative	Urbain		Rural		Ensemble	
	Effectif	Taille moyenne	Effectif	Taille moyenne	Effectif	Taille moyenne
Boke	65 773	6,3	185 773	6,5	251 546	6,5
Conakry	505 359	6,3	--	--	505 359	6,3
Faranah	46 759	7,7	149 487	7,2	196 246	7,4
Kankan	119 835	7,7	440 961	7,0	560 796	7,2
Kindia	97 401	6,8	251 709	6,4	349 110	6,5
Labe	49 733	5,8	184 853	5,1	234 586	5,3
Mamou	27 607	5,7	162 585	4,9	190 192	5,0
N'Zérékoré	80 515	7,4	284 563	6,6	365 078	6,8
Total	992 982	6,6	1 659 931	6,4	2 652 913	6,5

Source : RGPH-4/INS/MPCID/GUINEE/2025

4.8 Infrastructures socio-économiques de base

La cartographie censitaire du RGPH-4 a permis de dénombrer 113 371 infrastructures socio-économiques de base sur l'ensemble du territoire national. Ce patrimoine national se caractérise toutefois par un défi opérationnel, puisque 10 % de ces infrastructures n'étaient pas fonctionnelles au moment du recensement. L'analyse porte donc sur un effectif de 102 270 infrastructures opérationnelles, réparties entre les secteurs public, privé, communautaire et confessionnel.

La configuration globale de la gestion de ces infrastructures montre une implication majeure du secteur privé (37,3%), suivi du secteur public (32,6%) et du secteur communautaire (29,5%), tandis que le secteur confessionnel demeure marginal avec 0,6 %. Cette répartition varie considérablement selon les domaines, allant de la souveraineté étatique dans l'administration publique à une forte dominance communautaire dans les domaines sociaux et culturels.

Par domaine d'activités, les lieux de culte (25 706 édifices), les infrastructures énergétiques (18 645), éducatives (15 305), commerciales et industrielles (9 738) prédominent.

Tableau 5 : Répartition des infrastructures socio-économiques de base fonctionnelles par domaine selon le statut de gestion

Domaine	Effectif	Statut de gestion en %			
		Public	Privé	Communautaire	Confessionnel
Ensemble	102 270	32,6	37,3	29,5	0,6
Education	15 305	45,9	36,5	17,2	0,4
Santé	5 531	36,8	43,7	19,3	0,3
Social	124	21,0	17,7	61,3	0,0
Formation	126	52,4	33,3	13,5	0,8
Eau et électricité	18 645	56,3	23,1	20,6	0,0
Télécommunication	2 216	13,9	86,1	0,0	0,0
Commerce et industrie	9 738	14,0	86,0	0,0	0,0
Banque et établissement financier	572	19,2	75,3	5,4	0,0
Sports/loisir	5 316	26,9	26,5	46,6	0,0
Culture	123	48,0	24,4	26,0	1,6
Restauration/hôtellerie	1 909	8,3	85,9	5,8	0,0
Lieu de culte	25 706	24,1	13,4	60,5	2,0
Lieu sacré	4 941	19,0	2,1	78,4	0,4
Transport	225	64,9	21,8	13,3	0,0
Ouvrage de franchissement	152	78,3	9,9	11,8	0,0
Garage/menuiserie	3 837	4,9	95,1	0,0	0,0
Sécurité et protection	920	87,8	7,0	5,2	0,0
Administration publique	1 174	100,0	0,0	0,0	0,0
Administration privée	2 261	0,0	100,0	0,0	0,0
Autres infrastructures	3449	19,2	68,5	11,6	0,7

Source : RGPH-4/INS/MPCID/GUINEE/2025

CONCLUSION

Depuis 2014, année de réalisation du troisième Recensement Général de la Population et de l'Habitation , de nombreuses mutations ont été observées dans la société guinéenne, notamment une forte croissance de la population accompagnée d'une forte migration interne et externe, ainsi que des réalisations importantes portées par les programmes et plans nationaux de développement. Ces mutations ont rendu obsolètes les données du RGPH – 3 et nécessaire l'actualisation des données sur la population pour le pilotage des politiques publiques.

Dans ce contexte, le Gouvernement guinéen a réalisé le quatrième Recensement Général de la Population et de l'Habitation, s'inscrivant pleinement dans la dynamique de transformation structurelle portée par le Programme SIMANDOU 2040, qui ambitionne de doter le pays d'outils modernes de planification, de pilotage et d'anticipation du développement.

Comparativement aux recensements antérieurs, le RGPH-4 se distingue par l'utilisation des technologies de l'information et de la communication pour la collecte des données. Il se distingue également par la réalisation d'une enquêtepost–censitaire, pour une première fois, en vue évaluer le niveau de couverture et la qualité des données produites.

Le RGPH-4 a permis de recueillir des informations fiables et récentes sur l'effectif de la population, sa répartition géographique, sa structure, sa dynamique, ainsi que ses caractéristiques sociodémographiques et économiques. Il a également permis de réactualiser le répertoire national des localités et de renforcer la base de sondage pour les enquêtes futures auprès des ménages. Il a également intégré, de manière systématique, la cartographie des infrastructures socioéconomiques et administratives, ouvrant ainsi la voie à un usage élargi des systèmes d'information géographique au service de la planification territoriale et du suivi des politiques publiques.

A la suite des résultats préliminaires, le rapport définitif et vingt-deux (22) rapports thématiques seront élaborés et publiés.

ANNEXES

Figures A1 : Répartition de la population par Région administrative (%)

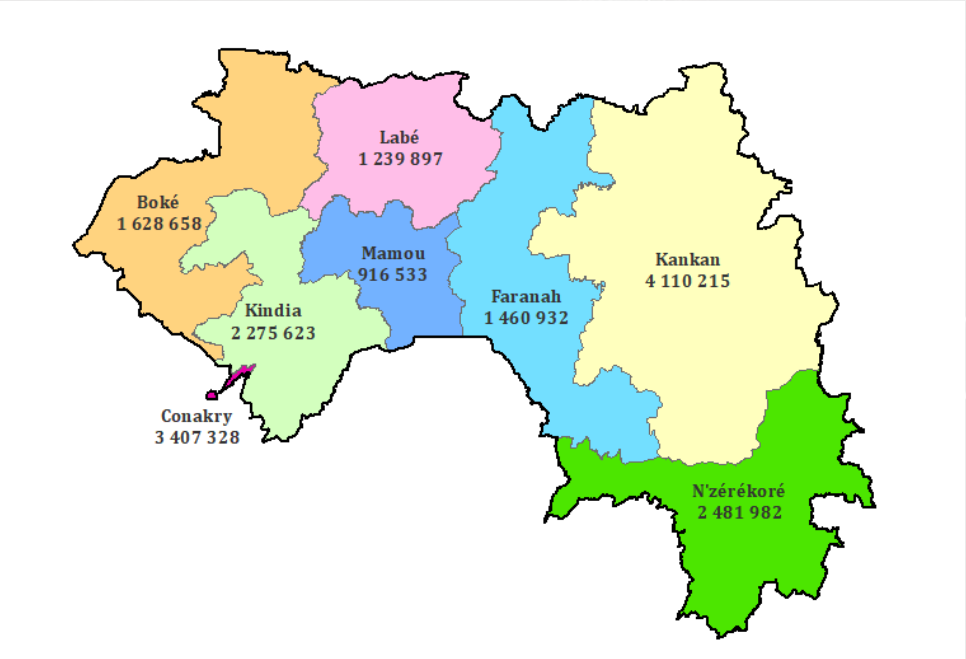

Source : RGPH-4/INS/MPCID/GUINEE/2025

Figures A2 : Poids démographique des Régions administratives

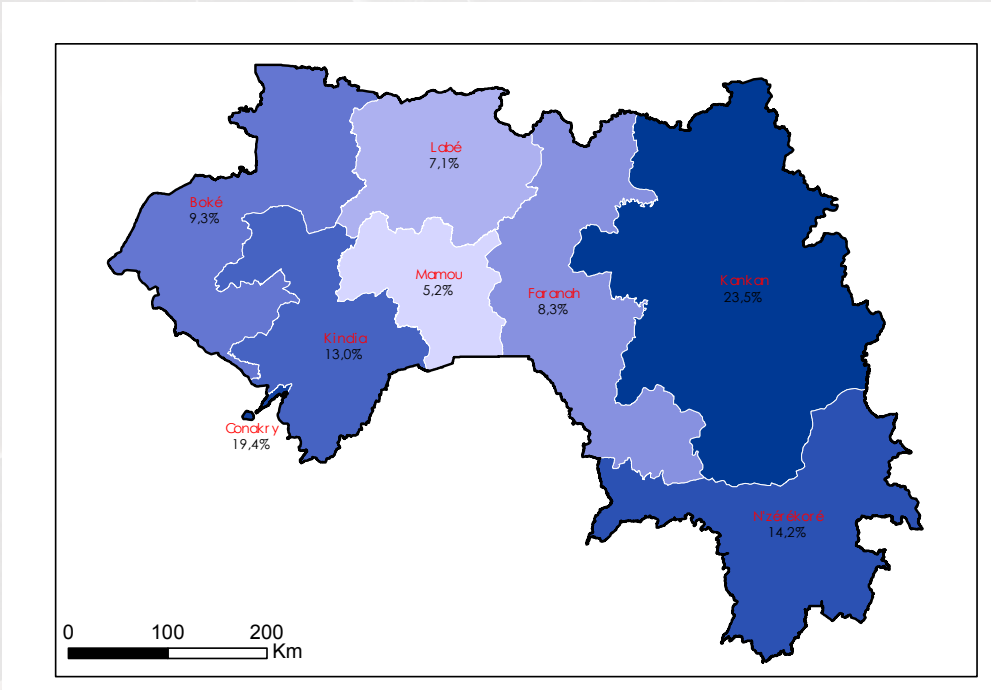

Source : RGPH-4/INS/MPCID/GUINEE/2025

Tableau A 1 : Répartition de la population par préfecture selon le sexe

	Masculin		Féminin		Population totale	Rapport de masculité
	Effectif	Pourcent (%)	Effectif	Pourcent (%)	Effectif	
Ensemble	**8 452 911**	**48,2**	**9 068 256**	**51,8**	**17 521 167**	**93**
Région de Boké	***798 788***	49,0	***829 868***	51,0	***1 628 656***	96
Boffa	144 798	50,3	142 850	49,7	287 648	101
Boké	385 522	49,6	391 579	50,4	777 101	98
Fria	61 852	49,0	64 353	51,0	126 205	96
Gaoual	120 281	46,7	137 047	53,3	257 328	88
Koundara	86 335	47,9	94 039	52,1	180 374	92
Région de Conakry	***1 653 256***	48,5	***1 754 071***	51,5	***3 407 327***	94
Conakry	1 653 256	48,5	1 754 071	51,5	3 407 327	94
Région de Faranah	***696 247***	47,7	***764 684***	52,3	***1 460 931***	91
Dabola	140 588	47,6	155 025	52,4	295 613	91
Dinguiraye	157 640	48,1	170 301	51,9	327 941	93
Faranah	210 813	47,5	233 227	52,5	444 040	90
Kissidougou	187 206	47,6	206 131	52,4	393 337	91
Région de Kankan	***2 063 029***	50,2	***2 047 186***	49,8	***4 110 215***	101
Kankan	414 895	49,3	427 074	50,7	841 969	97
Kerouane	146 693	49,2	151 242	50,8	297 935	97
Kouroussa	221 545	49,1	229 660	50,9	451 205	96
Mandiana	405 378	50,6	395 581	49,4	800 959	102
Siguiri	874 518	50,9	843 629	49,1	1 718 147	104
Région de Kindia	***1 096 242***	48,2	***1 179 378***	51,8	***2 275 620***	93
Coyah	169 603	49,2	175 138	50,8	344 741	97
Dubreka	240 410	49,2	248 159	50,8	488 569	97
Forecariah	203 387	48,9	212 508	51,1	415 895	96
Kindia	326 207	47,9	354 428	52,1	680 635	92
Telimelé	156 635	45,3	189 145	54,7	345 780	83
Région de Labé	***540 277***	43,6	***699 620***	56,4	***1 239 897***	77
Koubia	56 969	45,4	68 432	54,6	125 401	83
Labé	212 879	44,7	263 082	55,3	475 961	81
Lelouma	71 852	40,1	107 532	59,9	179 384	67
Mali	135 502	43,3	177 617	56,7	313 119	76
Tougué	63 075	43,2	82 957	56,8	146 032	76
Région de Mamou	***405 732***	44,3	***510 803***	55,7	***916 535***	79
Dalaba	74 141	43,9	94 928	56,1	169 069	78
Mamou	211 613	45,9	249 173	54,1	460 786	85
Pita	119 978	41,9	166 702	58,1	286 680	72
Région de Nzérékoré	***1 199 340***		***1 282 646***	51,7	***2 481 986***	94
Beyla	249 508	48,8	261 587	51,2	511 095	95
Guéckedou	177 560	47,1	199 325	52,9	376 885	89
Lola	129 035	48,2	138 834	51,8	267 869	93
Macenta	196 110	48,0	212 304	52,0	408 414	92
Nzérékoré	350 104	48,8	367 016	51,2	717 120	95
Yomou	97 023	48,4	103 580	51,6	200 603	94

Source : RGPH-4/INS/MPCID/GUINEE/2025

Tableau A 2 : Répartition de la population par sous-préfecture selon le sexe et le nombre de ménages

Sous préfecture	Masculin		Féminin		Population totale	Rapport de masculité	Ménage ordinaire	Taille moyenne des ménages
	Effectif	(%)	Effectif	(%)				
Ensemble	**8 452 911**	**48,2**	**9 068 256**	**51,8**	**17 521 167**	**93**	**2 652 913**	**6,6**
Région de Boké	***798 788***	49,0	***829 868***	51,0	***1 628 656***	96	***251 546***	6,5
Préfecture de Boffa	***144 798***	50,3	***142 850***	49,7	***287 648***	101	***42 837***	7
COLIAH	20 775	49,3	21 360	50,7	42 135	97	5 905	7
CU BOFFA	24 907	51,5	23 434	48,5	48 341	106	7 334	7
DOUPROU	16 423	51,9	15 234	48,1	31 657	108	6 491	5
KOBA	31 240	49,2	32 283	50,8	63 523	97	8 872	7
LISSO	9 826	50,1	9 799	49,9	19 625	100	2 926	7
MANKOUNTAN	9 277	49,5	9 475	50,5	18 752	98	2 544	7
TAMITA	11 952	52,9	10 632	47,1	22 584	112	3 382	7
TOUGNIFILY	20 398	49,7	20 633	50,3	41 031	99	5 383	8
Préfecture de Boké	***385 522***	49,6	***391 579***	50,4	***777 101***	98	***117 785***	7
BINTIMODIA	18 729	48,0	20 262	52,0	38 991	92	5 040	8
CU BOKE	66 022	50,4	64 922	49,6	130 944	102	19 907	7
DABISS	22 367	48,8	23 427	51,2	45 794	95	7 027	7
KAMSAR	100 171	49,9	100 577	50,1	200 748	100	31 255	6
KANFARANDE	17 164	50,4	16 858	49,6	34 022	102	4 941	7
KOLABOUI	54 750	49,2	56 448	50,8	111 198	97	15 746	7
MALAPOUYA	8 232	49,5	8 397	50,5	16 629	98	2 565	6
SANGAREDI	59 772	49,0	62 218	51,0	121 990	96	20 235	6
SANSALE	10 351	50,0	10 334	50,0	20 685	100	3 357	6
TANENE	27 964	49,8	28 136	50,2	56 100	99	7 712	7
Préfecture de Fria	***61 852***	49,0	***64 353***	51,0	***126 205***	96	***20 609***	6
BAGUINET	7 044	46,8	8 020	53,2	15 064	88	2 930	5
BANGUIGNY	4 514	46,6	5 166	53,4	9 680	87	1 627	6
CU FRIA	41 860	49,3	43 036	50,7	84 896	97	13 509	6
TORMELIN	8 434	50,9	8 131	49,1	16 565	104	2 543	7

Source : RGPH-4/INS/MPCID/GUINEE/2025

Sous préfecture	Masculin		Féminin		Population totale	Rapport de masculité	Ménage ordinaire	Taille moyenne des ménages
	Effectif	(%)	Effectif	(%)				
Préfecture de Gaoual	***120 281***	46,7	***137 047***	53,3	***257 328***	88	***41 530***	6
CU GAOUAL	13 004	48,2	13 964	51,8	26 968	93	4 026	7
FOULAMORY	7 675	49,8	7 743	50,2	15 418	99	2 320	7
KAKONY	19 151	44,5	23 883	55,5	43 034	80	7 438	6
KOUMBIA	28 868	47,3	32 120	52,7	60 988	90	9 530	6
KOUNSITEL	13 632	46,6	15 627	53,4	29 259	87	5 529	5
MALANTA	8 069	44,1	10 226	55,9	18 295	79	2 946	6
TOUBA	14 328	46,4	16 559	53,6	30 887	87	4 599	7
WENDOU MBOUR	15 554	47,9	16 925	52,1	32 479	92	5 142	6
Préfecture de Koundara	***86 335***	47,9	***94 039***	52,1	***180 374***	92	***28 785***	6
CU KOUNDARA	22 037	47,7	24 162	52,3	46 199	91	7 140	6
GUINGUAN	10 413	46,9	11 782	53,1	22 195	88	3 781	6
KAMABI	11 377	49,2	11 731	50,8	23 108	97	3 171	7
SAMBAILO	9 721	47,6	10 685	52,4	20 406	91	2 681	8
SAREBO ÞÅDO	18 992	48,9	19 807	51,1	38 799	96	6 846	6
TERMESSE	8 842	45,0	10 791	55,0	19 633	82	3 678	5
YOUKOUNKOUN	4 953	49,4	5 081	50,6	10 034	97	1 488	7
Région de Conakry	***1 653 256***	48,5	***1 754 071***	51,5	***3 407 327***	94	***505 359***	6,7
Conakry	***1 653 256***	48,5	***1 754 071***	51,5	***3 407 327***	94	***505 359***	7
DIXINN	91 470	49,0	95 083	51,0	186 553	96	31 127	6
GBESSIA	252 672	48,6	267 612	51,4	520 284	94	79 119	7
KAGBELEN	193 521	48,9	201 849	51,1	395 370	96	57 440	7
KALOUM	23 474	47,6	25 890	52,4	49 364	91	8 380	6
KASSA	4 696	50,7	4 561	49,3	9 257	103	1 502	6
LAMBANYI	185 687	48,1	200 197	51,9	385 884	93	58 070	7
MANEAH	114 133	49,0	118 603	51,0	232 736	96	32 422	7
MATAM	85 990	48,5	91 281	51,5	177 271	94	27 514	6
MATOTO	122 661	47,7	134 365	52,3	257 026	91	35 370	7

Source : RGPH-4/INS/MPCID/GUINEE/2025

Sous préfecture	Masculin		Féminin		Population totale	Rapport de masculité	Ménage ordinaire	Taille moyenne des ménages
	Effectif	(%)	Effectif	(%)				
RATOMA	90 457	48,3	96 808	51,7	187 265	93	29 585	6
SANOYAH	156 513	48,5	165 906	51,5	322 419	94	44 950	7
SONFONIA	150 428	48,5	160 046	51,5	310 474	94	46 522	7
TOMBOLIA	181 554	48,6	191 870	51,4	373 424	95	53 358	7
Région de Faranah	***696 247***	47,7	***764 684***	52,3	***1 460 931***	91	***196 246***	7,4
Préfecture de Dabola	***140 588***	47,6	***155 025***	52,4	***295 613***	91	***39 676***	7
ARFAMOUSSAYA	9 892	47,0	11 149	53,0	21 041	89	3 137	7
BANKO	18 281	48,4	19 468	51,6	37 749	94	4 878	8
BISSIKRIMA	21 061	47,4	23 403	52,6	44 464	90	5 701	8
CU DABOLA	35 079	48,4	37 460	51,6	72 539	94	10 369	7
DOGOMET	20 508	46,0	24 120	54,0	44 628	85	6 464	7
KANKAMA	10 080	47,2	11 260	52,8	21 340	90	2 506	9
KINDOYE	4 538	46,8	5 149	53,2	9 687	88	1 355	7
KONINDOU	7 111	48,1	7 663	51,9	14 774	93	1 782	8
N'DEMA	14 038	47,8	15 353	52,2	29 391	91	3 484	8
Préfecture de Dinguiraye	***157 640***	48,1	***170 301***	51,9	***327 941***	93	***46 012***	7
BANORA	31 704	48,5	33 695	51,5	65 399	94	9 374	7
CU DINGUIRAYE	41 392	48,5	43 903	51,5	85 295	94	12 863	7
DIALAKORO	10 373	47,2	11 620	52,8	21 993	89	2 222	10
DIATIFERE	28 267	48,3	30 256	51,7	58 523	93	8 379	7
GAGNAKALY	8 898	48,4	9 486	51,6	18 384	94	2 822	7
KALINKO	21 066	47,2	23 589	52,8	44 655	89	5 653	8
LANSANAYA	6 775	47,6	7 466	52,4	14 241	91	2 035	7
SELOUMA	9 165	47,1	10 286	52,9	19 451	89	2 664	7
Préfecture de Faranah	***210 813***	47,5	***233 227***	52,5	***444 040***	90	***56 284***	8
BALLAYA	3 403	46,4	3 937	53,6	7 340	86	1 066	7
BAMBAYA	2 240	46,0	2 629	54,0	4 869	85	634	8

Source : RGPH-4/INS/MPCID/GUINEE/2025

Sous préfecture	Masculin		Féminin		Population totale	Rapport de masculité	Ménage ordinaire	Taille moyenne des ménages
	Effectif	(%)	Effectif	(%)				
BANIAN	23 353	45,8	27 659	54,2	51 012	84	6 289	8
BANTOUN	3 869	46,7	4 415	53,3	8 284	88	949	9
BEINDOU	12 833	48,2	13 810	51,8	26 643	93	3 228	8
CU FARANAH	58 061	48,2	62 508	51,8	120 569	93	13 905	9
DANTILIA	5 381	49,0	5 600	51,0	10 981	96	1 668	7
HEREMAKONO	4 717	47,9	5 135	52,1	9 852	92	1 322	7
KOBIKORO	7 512	45,0	9 186	55,0	16 698	82	2 239	7
MARELLA	24 359	47,7	26 706	52,3	51 065	91	8 075	6
NIALIA	6 988	48,3	7 487	51,7	14 475	93	1 532	9
PASSAYAH	15 706	47,9	17 099	52,1	32 805	92	4 546	7
SANDENIAH	14 551	47,7	15 953	52,3	30 504	91	4 142	7
SONGOYAH	9 847	47,2	11 000	52,8	20 847	90	2 821	7
TINDO	3 271	48,4	3 483	51,6	6 754	94	813	8
TIRO	14 722	47,0	16 620	53,0	31 342	89	3 055	10
Préfecture de Kissidougou	***187 206***	47,6	***206 131***	52,4	***393 337***	91	***54 274***	7
ALBADARIAH	12 946	48,4	13 821	51,6	26 767	94	2 847	9
BANAMA	5 169	48,0	5 596	52,0	10 765	92	1 816	6
BARDOU	4 543	47,5	5 013	52,5	9 556	91	1 516	6
BEINDOU	7 362	47,7	8 087	52,3	15 449	91	2 650	6
CU KISSIDOUGOU	79 748	47,5	88 237	52,5	167 985	90	22 170	8
FERMESSADOU	12 379	47,0	13 948	53,0	26 327	89	3 496	8
FIRAWA	7 860	49,2	8 107	50,8	15 967	97	2 497	6
GBANGBADOU	9 205	48,4	9 806	51,6	19 011	94	2 672	7
KONDIADOU	7 309	46,8	8 320	53,2	15 629	88	2 644	6
MANFRAN	8 757	48,2	9 400	51,8	18 157	93	2 458	7
SANGARDO	12 800	47,2	14 294	52,8	27 094	90	3 518	8
YENDE MILLIMOU	11 036	46,8	12 564	53,2	23 600	88	3 574	7

Source : RGPH-4/INS/MPCID/GUINEE/2025

Sous préfecture	Masculin		Féminin		Population totale	Rapport de masculité	Ménage ordinaire	Taille moyenne des ménages
	Effectif	(%)	Effectif	(%)				
YOMBIRO	8 092	47,5	8 938	52,5	17 030	91	2 416	7
Région de Kankan	***2 063 029***	50,2	***2 047 186***	49,8	***4 110 215***	101	***560 796***	7,3
Préfecture de Kankan	***414 895***	49,3	***427 074***	50,7	***841 969***	97	***105 565***	8
BALANDOUGOU	20 321	49,0	21 123	51,0	41 444	96	5 550	7
BATE NAFADJI	17 758	49,0	18 507	51,0	36 265	96	3 947	9
BOULA	12 117	50,1	12 060	49,9	24 177	100	2 522	10
CU KANKAN	204 079	49,7	206 463	50,3	410 542	99	51 592	8
DJELIBAKORO	6 995	49,9	7 021	50,1	14 016	100	1 296	11
DJIMBALA	6 673	47,6	7 357	52,4	14 030	91	1 698	8
FODECARIAH BALIMANA	12 182	50,1	12 132	49,9	24 314	100	2 750	9
GBEREDOU BARANAMA	10 005	48,8	10 479	51,2	20 484	95	2 852	7
KARIFAMORIAH	22 285	48,8	23 348	51,2	45 633	95	6 088	7
KOUMBAN	12 108	48,2	13 034	51,8	25 142	93	3 326	8
MAMOUROUDOU	11 638	49,2	12 017	50,8	23 655	97	3 380	7
MISSAMANA	9 526	48,7	10 022	51,3	19 548	95	2 396	8
MORIBAYA	9 871	49,0	10 288	51,0	20 159	96	2 787	7
SABADOU BARANAMA	18 180	48,3	19 447	51,7	37 627	93	4 500	8
TINTI OULEN	18 150	48,4	19 356	51,6	37 506	94	4 738	8
TOKOUNOU	23 007	48,5	24 420	51,5	47 427	94	6 143	8
Préfecture de Kerouane	***146 693***	49,2	***151 242***	50,8	***297 935***	97	***37 572***	8
BANANKORO	32 181	48,6	33 969	51,4	66 150	95	8 578	8
CU KEROUANE	36 170	51,3	34 380	48,7	70 550	105	8 406	8
DAMARO	22 411	48,8	23 473	51,2	45 884	95	5 809	8
KOMODOU	17 812	48,9	18 587	51,1	36 399	96	4 476	8
KONSANKORO	7 280	51,8	6 784	48,2	14 064	107	1 923	7
LINKO	8 527	48,1	9 184	51,9	17 711	93	2 405	7
SIBIRIBARO	9 480	46,6	10 877	53,4	20 357	87	2 630	8
SOROMAYA	12 832	47,8	13 988	52,2	26 820	92	3 345	8

Source : RGPH-4/INS/MPCID/GUINEE/2025

Sous préfecture	Masculin		Féminin		Population totale	Rapport de masculité	Ménage ordinaire	Taille moyenne des ménages
	Effectif	(%)	Effectif	(%)				
Préfecture de Kouroussa	***221 545***	49,1	***229 660***	50,9	***451 205***	96	***54 885***	8
BABILA	13 146	49,0	13 700	51,0	26 846	96	3 303	8
BALATO	13 213	48,8	13 853	51,2	27 066	95	3 545	8
BANFELE	14 202	49,6	14 427	50,4	28 629	98	3 167	9
BARO	14 903	49,4	15 286	50,6	30 189	97	4 051	7
CISSELA	12 983	49,7	13 136	50,3	26 119	99	3 326	8
CU KOUROUSSA	34 511	49,9	34 704	50,1	69 215	99	8 513	8
DOUAKO	19 928	47,9	21 680	52,1	41 608	92	5 754	7
DOURA	15 025	48,7	15 816	51,3	30 841	95	3 963	8
FADOU SABA	10 443	49,4	10 677	50,6	21 120	98	2 034	10
KANSEREYA	4 253	46,5	4 896	53,5	9 149	87	1 003	9
KINIERO	21 416	49,1	22 185	50,9	43 601	97	4 082	11
KOMOLA KOURA	10 926	48,6	11 562	51,4	22 488	94	3 441	7
KOUMANA	10 401	50,0	10 404	50,0	20 805	100	2 052	10
KOUROUKORO	7 833	48,8	8 209	51,2	16 042	95	1 872	9
SANGUIANA	18 362	49,0	19 125	51,0	37 487	96	4 779	8
Préfecture de Mandiana	***405 378***	50,6	***395 581***	49,4	***800 959***	102	***115 353***	7
BALANDOUGOUBA	36 995	50,7	35 960	49,3	72 955	103	10 306	7
CU MANDIANA	38 794	50,6	37 821	49,4	76 615	103	11 565	7
DIALAKORO	58 266	49,9	58 541	50,1	116 807	100	17 036	7
FARALAKO	18 117	50,7	17 601	49,3	35 718	103	5 243	7
KANTOUMANINA	15 382	51,6	14 425	48,4	29 807	107	4 253	7
KINIERAN	45 755	51,3	43 461	48,7	89 216	105	13 280	7
KODIARAN	26 140	50,2	25 915	49,8	52 055	101	7 284	7
KONDIANAKORO	43 175	52,5	39 121	47,5	82 296	110	13 215	6
KOUNDIAN	35 506	49,5	36 278	50,5	71 784	98	9 962	7
MORODOU	31 445	49,7	31 868	50,3	63 313	99	9 126	7
NIANTANINA	13 698	51,3	12 993	48,7	26 691	105	3 557	8

Source : RGPH-4/INS/MPCID/GUINEE/2025

Sous préfecture	Masculin		Féminin		Population totale	Rapport de masculité	Ménage ordinaire	Taille moyenne des ménages
	Effectif	(%)	Effectif	(%)				
SALADOU	20 391	50,3	20 127	49,7	40 518	101	4 521	9
SANSANDO	21 714	50,3	21 470	49,7	43 184	101	6 005	7
Préfecture de Siguiri	***874 518***	50,9	***843 629***	49,1	***1 718 147***	104	***247 421***	7
BANKON	10 773	50,4	10 609	49,6	21 382	102	3 756	6
CU SIGUIRI	217 309	49,8	219 246	50,2	436 555	99	56 797	8
DIDI	36 591	54,3	30 797	45,7	67 388	119	10 669	6
DJOMABANA	16 298	49,1	16 863	50,9	33 161	97	4 230	8
DOKO	133 874	51,3	127 049	48,7	260 923	105	43 816	6
FIDAKO	12 244	52,1	11 261	47,9	23 505	109	1 909	12
FRANWALIA	24 672	50,0	24 692	50,0	49 364	100	6 680	7
KINIEBAKOURA	8 899	50,3	8 776	49,7	17 675	101	1 797	10
KINTINIAN	166 683	52,5	150 520	47,5	317 203	111	50 923	6
KOUMANDJAMBOUGOU	5 436	49,9	5 461	50,1	10 897	100	1 579	7
KOUREMALE	22 043	49,8	22 211	50,2	44 254	99	7 197	6
MALEAH	36 261	52,3	33 049	47,7	69 310	110	9 578	7
MIGNADA	7 744	52,3	7 065	47,7	14 809	110	2 133	7
NABOUN	16 498	49,2	17 058	50,8	33 556	97	3 951	8
NIAGASSOLA	20 048	51,0	19 242	49,0	39 290	104	5 485	7
NIANDANKORO	22 549	48,6	23 817	51,4	46 366	95	6 443	7
NORASSOBA	40 363	49,9	40 480	50,1	80 843	100	10 283	8
NOUNKOUNKAN	11 725	49,9	11 793	50,1	23 518	99	3 224	7
SIGUIRINI	46 538	50,3	45 971	49,7	92 509	101	12 026	8
TOMBAKANSSA	9 882	50,5	9 673	49,5	19 555	102	2 611	7
TOMBONI	8 088	50,3	7 996	49,7	16 084	101	2 334	7
Région de Kindia	***1 096 242***	48,2	***1 179 378***	51,8	***2 275 620***	93	***349 110***	6,5
Préfecture de Coyah	***169 603***	49,2	***175 138***	50,8	***344 741***	97	***51 408***	7
CU COYAH	76 661	48,7	80 726	51,3	157 387	95	23 397	7
KOURIAH	30 574	49,7	30 997	50,3	61 571	99	9 622	6

Source : RGPH-4/INS/MPCID/GUINEE/2025

Sous préfecture	Masculin		Féminin		Population totale	Rapport de masculité	Ménage ordinaire	Taille moyenne des ménages
	Effectif	(%)	Effectif	(%)				
WONKIFONG	62 368	49,6	63 415	50,4	125 783	98	18 389	7
Préfecture de Dubreka	***240 410***	49,2	***248 159***	50,8	***488 569***	97	***70 083***	7
BADI	6 908	49,1	7 150	50,9	14 058	97	1 951	7
CU DUBREKA	101 621	49,4	104 278	50,6	205 899	97	30 524	7
FALESSADE	6 596	47,5	7 297	52,5	13 893	90	1 860	7
KHORIRA	30 810	50,4	30 334	49,6	61 144	102	8 399	7
OUASSOU	16 532	49,2	17 099	50,8	33 631	97	4 726	7
TANENE	43 983	49,3	45 166	50,7	89 149	97	13 024	7
TONDON	33 960	48,0	36 835	52,0	70 795	92	9 599	7
Préfecture de Forecariah	***203 387***	48,9	***212 508***	51,1	***415 895***	96	***58 414***	7
ALLASSOYAH	11 557	48,9	12 095	51,1	23 652	96	3 405	7
BENTY	15 962	49,1	16 561	50,9	32 523	96	4 085	8
CU FORECARIAH	18 138	48,6	19 219	51,4	37 357	94	5 544	7
FARMOREAH	25 772	48,0	27 949	52,0	53 721	92	7 037	8
KABACK	13 734	48,1	14 835	51,9	28 569	93	3 565	8
KAKOSSA	5 373	48,0	5 814	52,0	11 187	92	1 605	7
KALIAH	11 570	48,6	12 215	51,4	23 785	95	3 754	6
MAFERINYAH	53 181	50,9	51 209	49,1	104 390	104	15 406	7
MORIBAYAH	9 311	50,1	9 282	49,9	18 593	100	2 803	7
MOUSSAYAH	25 363	47,4	28 160	52,6	53 523	90	6 732	8
SIKHOUROU	13 426	47,0	15 169	53,0	28 595	89	4 478	6
Préfecture de Kindia	***326 207***	47,9	***354 428***	52,1	***680 635***	92	***103 072***	7
BANGOUYAH	27 491	46,3	31 947	53,7	59 438	86	10 154	6
CU KINDIA	128 757	47,6	141 508	52,4	270 265	91	39 088	7
DAMAKANIA	36 465	49,0	37 914	51,0	74 379	96	11 518	6
FRIGUIAGBE	28 304	49,0	29 456	51,0	57 760	96	8 037	7
KOLENTE	19 886	48,4	21 215	51,6	41 101	94	6 782	6

Source : RGPH-4/INS/MPCID/GUINEE/2025

Sous préfecture	Masculin		Féminin		Population totale	Rapport de masculité	Ménage ordinaire	Taille moyenne des ménages
	Effectif	(%)	Effectif	(%)				
LINSAN	22 654	46,6	25 974	53,4	48 628	87	7 746	6
MADINA OULA	16 018	49,0	16 691	51,0	32 709	96	5 208	6
MAMBIA	20 416	48,3	21 836	51,7	42 252	93	6 320	7
MOLOTA	7 655	49,1	7 925	50,9	15 580	97	2 193	7
SAMAYA	11 046	47,5	12 220	52,5	23 266	90	3 364	7
SOUGUETA	7 515	49,3	7 742	50,7	15 257	97	2 662	6
Préfecture de Telimelé	***156 635***	45,3	***189 145***	54,7	***345 780***	83	***66 133***	5
BOUROUWAL	10 329	40,8	14 988	59,2	25 317	69	6 063	4
CU TELIMELE	16 172	45,0	19 790	55,0	35 962	82	6 780	5
DARAMAGNAKI	13 645	48,4	14 572	51,6	28 217	94	5 319	5
GOUGOUDJE	5 376	43,7	6 940	56,3	12 316	77	2 606	5
KAWESSI	9 045	48,8	9 493	51,2	18 538	95	3 105	6
KOBA (T)	5 736	46,3	6 656	53,7	12 392	86	2 407	5
KOLLET	11 204	46,6	12 859	53,4	24 063	87	4 050	6
KONSOTAMY	6 550	45,5	7 847	54,5	14 397	83	2 660	5
MISSIRA	24 800	46,6	28 411	53,4	53 211	87	9 529	6
SANTOU	6 683	41,4	9 467	58,6	16 150	71	3 259	5
SAREKALY	6 416	41,0	9 251	59,0	15 667	69	3 431	5
SINTA	12 355	44,5	15 387	55,5	27 742	80	5 438	5
SOGOLON	13 210	46,9	14 975	53,1	28 185	88	5 136	5
TARIHOYE	8 201	45,1	9 984	54,9	18 185	82	3 208	6
THIONTHIAN	6 913	44,8	8 525	55,2	15 438	81	3 142	5
Région de Labé	***540 277***	43,6	***699 620***	56,4	***1 239 897***	77	***234 586***	5,3
Préfecture de Koubia	***56 969***	45,4	***68 432***	54,6	***125 401***	83	***23 141***	5
CU KOUBIA	11 471	44,7	14 172	55,3	25 643	81	4 807	5
FAFAYA	12 412	46,8	14 123	53,2	26 535	88	4 903	5
GADHA WOUNDOU	3 701	46,5	4 253	53,5	7 954	87	1 413	6
MATAKAOU	12 545	48,2	13 482	51,8	26 027	93	4 369	6

Source : RGPH-4/INS/MPCID/GUINEE/2025

Sous préfecture	Masculin		Féminin		Population totale	Rapport de masculité	Ménage ordinaire	Taille moyenne des ménages
	Effectif	(%)	Effectif	(%)				
MISSIRA	5 291	42,3	7 228	57,7	12 519	73	2 740	5
PILIMINI	11 549	43,2	15 174	56,8	26 723	76	4 909	5
Préfecture de Labé	***212 879***	44,7	***263 082***	55,3	***475 961***	81	***89 459***	5
CU LABE	124 167	47,2	139 019	52,8	263 186	89	45 612	6
DALEIN	8 320	40,5	12 247	59,5	20 567	68	4 506	5
DARALABE	4 621	42,2	6 332	57,8	10 953	73	2 535	4
DIARI	6 963	42,2	9 552	57,8	16 515	73	2 985	6
DIONFO	5 405	41,8	7 532	58,2	12 937	72	2 741	5
GARAMBE	5 585	43,1	7 386	56,9	12 971	76	2 660	5
HAFIA	7 244	38,6	11 540	61,4	18 784	63	3 790	5
KAALAN	4 486	43,6	5 801	56,4	10 287	77	2 032	5
KOURAMANGUI	7 430	39,1	11 591	60,9	19 021	64	4 064	5
NOUSSY	7 123	43,0	9 454	57,0	16 577	75	3 790	4
POPODARA	13 398	41,5	18 861	58,5	32 259	71	6 085	5
SANNOUN	6 659	42,6	8 970	57,4	15 629	74	3 329	5
TARAMBALY	3 103	43,0	4 121	57,0	7 224	75	1 491	5
TOUNTOUROUN	8 375	44,0	10 676	56,0	19 051	78	3 839	5
Préfecture de Lelouma	***71 852***	40,1	***107 532***	59,9	***179 384***	67	***35 933***	5
BALAYA	4 061	39,7	6 159	60,3	10 220	66	2 079	5
CU LELOUMA	6 218	42,9	8 279	57,1	14 497	75	3 241	4
DIOUNTOU	7 535	36,8	12 962	63,2	20 497	58	4 260	5
HERICO	7 402	39,5	11 354	60,5	18 756	65	4 294	4
KORBE	2 933	36,8	5 039	63,2	7 972	58	1 859	4
LAFOU	9 079	39,3	14 031	60,7	23 110	65	4 340	5
LINSAN SARAN	5 124	44,2	6 475	55,8	11 599	79	2 223	5
MANDA SARAN	4 572	43,4	5 952	56,6	10 524	77	1 616	7
PARAWOL	5 938	39,3	9 171	60,7	15 109	65	3 352	5
SAGALE	6 605	40,1	9 865	59,9	16 470	67	3 483	5

Source : RGPH-4/INS/MPCID/GUINEE/2025

Sous préfecture	Masculin		Féminin		Population totale	Rapport de masculité	Ménage ordinaire	Taille moyenne des ménages
	Effectif	(%)	Effectif	(%)				
THIANGUEL BORI	12 385	40,4	18 245	59,6	30 630	68	5 186	6
Préfecture de Mali	***135 502***	43,3	***177 617***	56,7	***313 119***	76	***60 428***	5
BADOUGOULA	5 081	41,0	7 308	59,0	12 389	70	2 449	5
BALAKI	9 095	50,0	9 084	50,0	18 179	100	2 754	7
CU MALI	20 241	44,3	25 406	55,7	45 647	80	8 595	5
DONGHEL SIGON	11 492	41,4	16 287	58,6	27 779	71	5 373	5
DOUGOUNTOUNY	10 729	40,2	15 990	59,8	26 719	67	6 138	4
FOUGOU	7 675	41,0	11 023	59,0	18 698	70	3 692	5
GAYAH	6 131	41,9	8 509	58,1	14 640	72	2 923	5
HIDAYATOU	5 706	43,5	7 401	56,5	13 107	77	2 272	6
LEBEKERE	6 902	44,8	8 500	55,2	15 402	81	2 809	5
MADINA SALAMBANDE	7 438	47,2	8 334	52,8	15 772	89	2 398	7
MADINA WORA	11 522	43,8	14 760	56,2	26 282	78	5 768	5
TELIRE	7 684	42,1	10 589	57,9	18 273	73	3 102	6
TOUBA	11 378	44,6	14 157	55,4	25 535	80	5 301	5
YEMBERING	14 428	41,6	20 269	58,4	34 697	71	6 854	5
Préfecture de Tougué	***63 075***	43,2	***82 957***	56,8	***146 032***	76	***25 625***	6
CU TOUGUE	14 574	44,2	18 401	55,8	32 975	79	5 845	6
FATAKO	4 364	40,1	6 515	59,9	10 879	67	1 837	6
FELLO KOUNDOUA	3 923	46,7	4 481	53,3	8 404	88	1 414	6
KANSANGUI	3 997	43,2	5 254	56,8	9 251	76	1 657	6
KOIN	7 380	41,7	10 320	58,3	17 700	72	2 913	6
KOLLANGUI	3 546	42,7	4 766	57,3	8 312	74	1 635	5
KOLLET	10 054	44,3	12 638	55,7	22 692	80	3 873	6
KONAH	6 195	41,8	8 614	58,2	14 809	72	2 567	6
KOURATONGO	5 451	44,0	6 948	56,0	12 399	78	2 277	5
TANGALY	3 591	41,7	5 020	58,3	8 611	72	1 607	5
Région de Mamou	***405 732***	44,3	***510 803***	55,7	***916 535***	79	***190 192***	4,8

Source : RGPH-4/INS/MPCID/GUINEE/2025

Sous préfecture	Masculin		Féminin		Population totale	Rapport de masculité	Ménage ordinaire	Taille moyenne des ménages
	Effectif	(%)	Effectif	(%)				
Préfecture de Dalaba	***74 141***	43,9	***94 928***	56,1	***169 069***	78	***36 206***	5
BODIE	5 013	44,9	6 162	55,1	11 175	81	2 223	5
CU DALABA	18 729	46,4	21 599	53,6	40 328	87	7 771	5
DITINN	6 446	43,2	8 465	56,8	14 911	76	3 248	5
KAALA	3 239	41,6	4 552	58,4	7 791	71	1 653	5
KANKALABE	7 475	43,8	9 597	56,2	17 072	78	3 866	4
KEBALY	5 763	42,1	7 924	57,9	13 687	73	3 341	4
KOBA	7 578	43,2	9 976	56,8	17 554	76	3 524	5
KOUROU	1 630	42,5	2 204	57,5	3 834	74	769	5
MAFARA	4 183	44,9	5 136	55,1	9 319	81	1 786	5
MITTY	7 273	41,0	10 464	59,0	17 737	70	4 466	4
MOMBEYA	6 812	43,5	8 849	56,5	15 661	77	3 559	4
Préfecture de Mamou	***211 613***	45,9	***249 173***	54,1	***460 786***	85	***87 234***	5
BOULLIWEL	10 003	43,3	13 110	56,7	23 113	76	4 906	5
CU MAMOU	71 680	47,1	80 581	52,9	152 261	89	27 603	6
DOUNET	16 952	43,4	22 128	56,6	39 080	77	7 088	6
GONGORET	4 251	43,0	5 633	57,0	9 884	75	2 024	5
KEGNEKO	10 568	44,7	13 058	55,3	23 626	81	4 128	6
KONKOURE	8 691	46,1	10 179	53,9	18 870	85	3 782	5
NIAGARA	7 605	42,2	10 396	57,8	18 001	73	3 462	5
OURE KABA	20 777	47,7	22 801	52,3	43 578	91	8 267	5
POREDAKA	11 501	42,9	15 288	57,1	26 789	75	5 591	5
SARAMOUSSAYA	14 149	46,7	16 139	53,3	30 288	88	5 393	6
SOYAH	16 948	49,5	17 316	50,5	34 264	98	7 071	5
TEGUEREYAH	5 598	45,0	6 855	55,0	12 453	82	2 359	5
TIMBO	7 796	45,4	9 377	54,6	17 173	83	3 311	5
TOLO	5 094	44,7	6 312	55,3	11 406	81	2 249	5
Préfecture de Pita	***119 978***	41,9	***166 702***	58,1	***286 680***	72	***66 752***	4

Source : RGPH-4/INS/MPCID/GUINEE/2025

Sous préfecture	Masculin		Féminin		Population totale	Rapport de masculité	Ménage ordinaire	Taille moyenne des ménages
	Effectif	(%)	Effectif	(%)				
BANTIGNEL	5 152	40,4	7 615	59,6	12 767	68	3 605	4
BOUROUWAL TAPPE	4 335	42,5	5 854	57,5	10 189	74	2 566	4
CU PITA	19 168	46,6	21 929	53,4	41 097	87	7 751	5
DONGHOL TOUMA	9 354	39,5	14 346	60,5	23 700	65	5 904	4
GONGORET	6 321	39,2	9 820	60,8	16 141	64	4 277	4
LEY MIRO	9 076	41,9	12 594	58,1	21 670	72	5 352	4
MACI	8 426	40,9	12 159	59,1	20 585	69	5 253	4
NINGUELANDE	6 586	37,8	10 849	62,2	17 435	61	4 798	4
SANGAREAH	16 969	43,1	22 412	56,9	39 381	76	8 531	5
SINTALY	4 436	42,3	6 055	57,7	10 491	73	2 434	4
TIMBI MADINA	19 776	41,2	28 179	58,8	47 955	70	10 660	4
TIMBI TOUNNI	10 379	41,1	14 890	58,9	25 269	70	5 621	4
Région de Nzérékoré	***1 199 340***	48,3	***1 282 646***	51,7	***2 481 986***	94	***365 078***	6,8
Préfecture de Beyla	***249 508***	48,8	***261 587***	51,2	***511 095***	95	***62 476***	8,2
BOOLA	17 857	47,1	20 058	52,9	37 915	89	5 952	6,4
CU BEYLA	25 454	50,4	25 056	49,6	50 510	102	6 802	7,4
DIARAGUERELA	7 336	48,4	7 820	51,6	15 156	94	1 726	8,8
DIASSODOU	11 087	49,0	11 518	51,0	22 605	96	2 932	7,7
FONODOU	4 084	48,9	4 265	51,1	8 349	96	936	8,9
FOUALAH	11 066	48,4	11 779	51,6	22 845	94	2 971	7,7
GBAKEDOU	15 218	47,2	17 036	52,8	32 254	89	4 334	7,4
GBESSOBA	24 392	48,1	26 313	51,9	50 705	93	5 018	10,1
KARALA	8 171	50,7	7 933	49,3	16 104	103	1 588	10,1
KOUMANDOU	11 272	49,8	11 369	50,2	22 641	99	2 733	8,3
MOUSSADOU	9 863	48,7	10 379	51,3	20 242	95	2 586	7,8
NIONSOMORIDOU	14 866	52,7	13 327	47,3	28 193	112	3 869	7,3
SAMANA	15 011	48,7	15 781	51,3	30 792	95	2 980	10,3
SINKO	63 451	48,1	68 420	51,9	131 871	93	15 813	8,3

Source : RGPH-4/INS/MPCID/GUINEE/2025

Sous préfecture	Masculin		Féminin		Population totale	Rapport de masculité	Ménage ordinaire	Taille moyenne des ménages
	Effectif	(%)	Effectif	(%)				
SOKOURALA	8 382	49,9	8 419	50,1	16 801	100	1 775	9,5
TIEWA TANGODOU	1 998	48,6	2 114	51,4	4 112	95	461	8,9
Préfecture de Gueckedou	***177 560***	47,1	***199 325***	52,9	***376 885***	89	***61 187***	6,2
BOLODOU	7 701	46,3	8 920	53,7	16 621	86	2 702	6,2
CU GUECKEDOU	48 483	47,8	52 914	52,2	101 397	92	14 533	7,0
FANGAMADOU	13 121	46,7	14 990	53,3	28 111	88	5 230	5,4
GUELO NFALY	2 792	47,9	3 042	52,1	5 834	92	910	6,4
GUENDEMBOU	15 444	46,8	17 525	53,2	32 969	88	5 365	6,1
KASSADOU	12 154	46,1	14 183	53,9	26 337	86	4 162	6,3
KONDEMBADOU	2 776	47,5	3 074	52,5	5 850	90	934	6,3
KOUNDOU	18 135	46,8	20 646	53,2	38 781	88	6 762	5,7
NONGOA	8 739	46,3	10 130	53,7	18 869	86	3 458	5,5
OUENDE KENEMA	17 766	46,8	20 198	53,2	37 964	88	6 285	6,0
TEKOULO	14 196	46,7	16 227	53,3	30 423	87	5 016	6,1
TEMESSADOU DJIBO	16 253	48,2	17 476	51,8	33 729	93	5 830	5,8
Préfecture de Lola	***129 035***	48,2	***138 834***	51,8	***267 869***	93	***42 116***	6,4
BOSSOU	6 314	48,5	6 704	51,5	13 018	94	2 185	6,0
CU LOLA	40 958	46,9	46 309	53,1	87 267	88	13 757	6,3
FOUMBADOU	14 176	49,5	14 471	50,5	28 647	98	3 965	7,2
GAMA BEREMA	10 935	49,0	11 400	51,0	22 335	96	3 674	6,1
GUEASSO	15 726	49,0	16 340	51,0	32 066	96	4 456	7,2
KOKOTA	8 218	46,1	9 616	53,9	17 834	85	2 972	6,0
LAINE	11 365	48,2	12 195	51,8	23 560	93	4 239	5,6
N'ZOO	12 592	48,8	13 231	51,2	25 823	95	3 992	6,5
TOUNKARATA	8 751	50,5	8 568	49,5	17 319	102	2 876	6,0
Préfecture de Macenta	***196 110***	48,0	***212 304***	52,0	***408 414***	92	***64 360***	6,3
BALIZIA	8 540	47,8	9 326	52,2	17 866	92	3 166	5,6

Source : RGPH-4/INS/MPCID/GUINEE/2025

Sous préfecture	Masculin		Féminin		Population totale	Rapport de masculité	Ménage ordinaire	Taille moyenne des ménages
	Effectif	(%)	Effectif	(%)				
BINIKALA	9 721	48,2	10 452	51,8	20 173	93	3 333	6,1
BOFOSSOU	7 503	47,8	8 182	52,2	15 685	92	2 824	5,6
CU MACENTA	43 813	48,2	47 054	51,8	90 867	93	12 522	7,3
DARO	8 626	48,1	9 317	51,9	17 943	93	2 788	6,4
FASSANKONI	8 628	47,2	9 635	52,8	18 263	90	3 343	5,5
KOUANKAN	29 988	49,2	31 023	50,8	61 011	97	9 096	6,7
KOYAMAH	17 833	46,7	20 313	53,3	38 146	88	6 814	5,6
N'ZEBELA	11 634	48,1	12 546	51,9	24 180	93	3 994	6,1
OREMAI	6 235	47,6	6 871	52,4	13 106	91	2 412	5,4
PANZIAZOU	4 691	47,8	5 113	52,2	9 804	92	1 793	5,5
SENGBEDOU	9 448	48,0	10 250	52,0	19 698	92	2 900	6,8
SEREDOU	21 199	47,7	23 213	52,3	44 412	91	6 523	6,8
VASSEREDOU	5 093	48,9	5 317	51,1	10 410	96	1 544	6,7
WATTANKA	3 158	46,1	3 692	53,9	6 850	86	1 308	5,2
Préfecture de Nzérékoré	***350 104***	48,8	***367 016***	51,2	***717 120***	95	***102 679***	7,0
BOUNOUMA	18 160	48,0	19 644	52,0	37 804	92	5 971	6,3
CU N'ZEREKORE	156 053	49,4	160 012	50,6	316 065	98	40 961	7,7
GOUECKE	23 158	50,5	22 709	49,5	45 867	102	6 239	7,4
KOBELA	12 160	47,6	13 389	52,4	25 549	91	4 244	6,0
KOROPARA	17 307	48,9	18 075	51,1	35 382	96	5 577	6,3
KOULE	14 341	47,3	15 984	52,7	30 325	90	4 876	6,2
PALE	8 533	48,0	9 239	52,0	17 772	92	2 752	6,5
SAMOE	48 765	48,3	52 157	51,7	100 922	93	15 009	6,7
SOULOUTA	19 109	49,4	19 570	50,6	38 679	98	5 576	6,9
WOMEY	11 066	46,1	12 961	53,9	24 027	85	4 158	5,8
YALENZOU	21 452	48,0	23 276	52,0	44 728	92	7 316	6,1
Préfecture de Yomou	***97 023***	48,4	***103 580***	51,6	***200 603***	94	***32 260***	6,2
BANIE	6 974	48,3	7 452	51,7	14 426	94	2 525	5,7

Source : RGPH-4/INS/MPCID/GUINEE/2025

Sous préfecture	Masculin		Féminin		Population totale	Rapport de masculité	Ménage ordinaire	Taille moyenne des ménages
	Effectif	(%)	Effectif	(%)				
BHETA	5 502	48,0	5 957	52,0	11 459	92	2 007	5,7
BIGNAMOU	15 209	47,6	16 738	52,4	31 947	91	5 209	6,1
BOWE	14 676	48,2	15 766	51,8	30 442	93	5 348	5,7
CU YOMOU	9 678	47,8	10 574	52,2	20 252	92	3 453	5,9
DIECKE	31 842	49,3	32 685	50,7	64 527	97	9 336	6,9
PELA	13 142	47,7	14 408	52,3	27 550	91	4 382	6,3

Source : RGPH-4/INS/MPCID/GUINEE/2025

Tableau A 3 : Densité de la population par préfecture (habitants/km2)

Préfectures	Densité (habitants par kilomètre carré)
Ensemble Guinée	**71**
Région de Boké	***48***
BOFFA	60
BOKE	70
FRIA	74
GAOUAL	23
KOUNDARA	35
Région de Conakry	***10200***
CONAKRY	10200
Région de Faranah	***39***
DABOLA	43
DINGUIRAYE	27
FARANAH	36
KISSIDOUGOU	62
Région de Kankan	***57***
KANKAN	48
KEROUANE	31
KOUROUSSA	30
MANDIANA	66
SIGUIRI	94
Région de Kindia	***85***
COYAH	310
DUBREKA	114
FORECARIAH	98
KINDIA	78
TELEMELE	42
Région de Labé	***54***
KOUBIA	44
LABE	207
LELOUMA	77
MALI	35
TOUGUE	23
Région de Mamou	***58***
DALABA	58
MAMOU	53
PITA	68
Région de Nzerekoré	***68***
BEYLA	38
GUECKEDOU	92
LOLA	58
MACENTA	52
N'ZEREKORE	194
YOMOU	62

Source : RGPH-4/INS/MPCID/GUINEE/2025

RÉPUBLIQUE DE GUINÉE

MINISTÈRE DU PLAN, DE LA COOPÉRATION INTERNATIONALE ET DU DÉVELOPPEMENT

INSTITUT NATIONAL DE LA STATISTIQUE

Coordonnateur National du RGPH-4

Dr. Makan DOUMBOUYA

Coordonnateur National Adjoint du RGPH-4

Mamadou CAMARA

Directeur Technique du Bureau Central du Recensement

Aly KOMAH

Directeur Technique Adjoint Bureau Central du Recensement

Seny CAMARA

Source : RGPH-4/INS/MPCID/GUINEE/2025


RGPH-4