

REPUBLIQUE DE GUINEE

Travail – Justice - Solidarité



MINISTERE DE L'ADMINISTRATION DU TERRITOIRE
ET DE LA DECENTRALISATION

.....

BUREAU DE STRATEGIE ET DE DEVELOPPEMENT

**ANNUAIRE STATISTIQUE
DE L'ADMINISTRATION DU TERRITOIRE
ET DE LA DECENTRALISATION**

2011 - 2015

U .

REPUBLIQUE DE GUINEE

Travail – Justice - Solidarité

MINISTERE DE L'ADMINISTRATION DU TERRITOIRE ET DE LA
DECENTRALISATION

SECRETARIAT GENERAL

BUREAU DE STRATEGIE ET DE DEVELOPPEMENT

ANNUAIRE STATISTIQUE DE L'ADMINISTRATION DU TERRITOIRE ET DE LA DECENTRALISATION

2011-2015

Réalisé et publié avec le soutien
du Projet d'appui au renforcement des fonctions statistiques de l'Etat (PARFSE)
financé par le Fonds européen de développement



Edition mars 2018

AVANT PROPOS

Les orientations politiques du gouvernement guinéen sont marquées par une volonté de décentralisation de l'Etat. Cette décentralisation est inscrite dans la Constitution et notifiée par des lois spécifiques.

L'autorité de l'Etat s'appuie sur des collectivités fortes en mesure d'assumer les compétences que la loi leur a conférées. Il est nécessaire aujourd'hui de disposer d'une image de la situation actuelle des structures centrales, déconcentrées et décentralisées, d'où la nécessité d'un système d'informations statistiques fiable.

Ainsi, la production du présent annuaire s'inscrit dans le cadre de la Stratégie de développement du Système statistique national (SSN). Pour rendre plus opérationnel ce système, les autorités guinéennes avec l'appui de l'union européenne, ont mis en place le Projet d'appui au renforcement des fonctions statistiques de l'Etat (PARFSE). Ce projet, piloté par l'institut national de la statistique (INS) couvre un certain nombre de départements ministériels, dont le Ministère de l'administration du territoire et de la décentralisation (MATD).

La production des données statistiques de routine permettra aux autorités nationales d'évaluer les performances de ses structures via des données chiffrées en vue d'une prise de décision.

Le MATD met à la disposition des décideurs et des utilisateurs ce document qui représente un cadre conceptuel des informations statistiques relatives aux services centraux, déconcentrés et décentralisés.

Il est important de noter que les informations produites dans cet annuaire sont très diverses. Il comprend six parties :

- I. Généralités
- II. Vie politique
- III. Ressources du MATD et planification
- IV. Gestion des conflits, actions humanitaires et mouvements associatifs
- V. Bilan des activités dans les communes
- VI. Infrastructures locales

Ce premier annuaire statistique de l'administration du territoire et de la décentralisation comporte naturellement quelques imperfections avec notamment des données manquantes au niveau de certaines collectivités locales. Avec l'appui de tous les intervenants, ces lacunes seront corrigées dans le prochain annuaire.

La réalisation d'une telle œuvre m'autorise à remercier son Excellence Monsieur le Président de la République, chef de l'Etat et le Premier Ministre, chef du Gouvernement, qui ont accordé une importance capitale au processus de décentralisation et au renforcement de la fonction statistique de l'Etat.

Mes remerciements vont également à l'INS qui ne cesse d'appuyer les Bureaux de stratégie et de développement des Départements ministériels dans la production des statistiques de routine, mais aussi tous les partenaires qui ne ménagent aucun effort pour appuyer le gouvernement dans le développement de la Guinée, en particulier l'Union Européenne, notamment dans le cadre du PARFSE.

Je tiens également à remercier tous les services centraux déconcentrés et décentralisés qui se sont engagés dans le processus, en remontant toutes les informations utiles pour la production de cet annuaire.

Conakry, le 21 mai 2018





Général Bouréma CONDE
Ministre de l'Administration du
Territoire et de la Décentralisation

TABLE DES MATIERES

AVANT PROPOS	5
LISTE DES TABLEAUX	9
ABREVIATIONS.....	13
METHODOLOGIE	15
I. GENERALITES	19
I.1 Présentation de la République de Guinée.....	19
I.1.1 Aspects géographique et administratif	19
I.1.2 Aspect historique	19
I.1.3 Aspect social.....	20
I.1.4 Aspect économique	20
I.2 Principales statistiques sur la Guinée	21
I.3 Organisation du Ministère de l'Administration du Territoire et de la Décentralisation.....	23
I.3.1 Présentation des structures du MATD.....	23
I.3.2 Organigramme du MATD	27
II. ADMINISTRATION DU TERRITOIRE, DEMOGRAPHIE ET VIE POLITIQUE.....	31
II.1 Liste des régions naturelles de la République de Guinée.....	31
II.2 Liste des régions, préfectures et autres subdivisions administratives	31
II.3 Démographie	129
II.4 Vie politique	175
III. RESSOURCES DU MATD ET PLANIFICATION	179
III.1 Ressources humaines	179
III.2 Dotations et consommations budgétaires du MATD.....	179
III.3 Recettes et dépenses dans les structures déconcentrées du MATD	180
III.4 Planification et fonctionnement des services et des collectivités locales.....	181
IV. GESTION DES CONFLITS, ACTIONS HUMANITAIRES ET MOUVEMENTS ASSOCIATIFS	193
IV.1 Gestion des conflits et litiges	193
IV.2 Gestion des mouvements associatifs.....	193
IV.3 Gestion des actions humanitaires	193
V. BILAN DES ACTIVITES DANS LES COMMUNES.....	196
V.1 Recettes et dépenses des communes	196
V.1.1 Situation financière des communes de la région de Boké	196
V.1.2 Recettes et dépenses des communes de la région de Conakry.....	201
V.1.3 Recettes et dépenses des communes de la région de Faranah.....	202
V.1.4 Recettes et dépenses des communes de la région de Kankan.....	207
V.1.5 Recettes et dépenses des communes de la région de Kindia	212
V.1.6 Recettes et dépenses des communes de la région de Labé	216
V.1.7 Recettes et dépenses des communes de la région de Mamou	222
V.1.8 Recettes et dépenses des communes de la région de N'Zérékoré	227
V.2 Agents de l'Etat travaillant dans les collectivités locales.....	235
V.3 Activités d'état civil dans les collectivités locales	242
VI. INFRASTRUCTURES LOCALES	249
VI.1 Bâtiments administratifs	249
VI.2 Etablissements scolaires du primaire.....	249
VI.3 Etablissements scolaires du secondaire	258
VI.4 Etablissements sanitaires.....	276
VI.5 Points d'eau aménagés	285

LISTE DES TABLEAUX

Tableau 1: Synthèse des indicateurs clés du MATD de 2011 à 2015	16
Tableau 2: Principales statistiques sur la Guinée	21
Tableau 3: Définition des entités administratives.....	31
Tableau 4: Régions et préfectures de la République de Guinée en 2017	32
Tableau 5: Préfectures et communes de la République de Guinée en 2017	32
Tableau 6: Régions, préfectures, communes, quartiers/districts et secteurs de la République de Guinée en 2017....	34
Tableau 7: Nombre de préfectures, sous-préfectures, communes, districts, quartiers et secteurs par région en 2017	121
Tableau 8: Nombre de communes, districts, quartiers et secteurs par préfecture en 2017	121
Tableau 9: Nombre de districts, quartiers et secteurs par commune en 2015.....	122
Tableau 10: Répartition de la population résidente selon la région au RGPH 2014	129
Tableau 11: Répartition de la population résidente selon les préfectures et sous-préfectures/communes au RGPH 2014	129
Tableau 12: Population des districts/quartiers de la préfecture de Boffa au RGPH 2014.....	138
Tableau 13: Population des districts/quartiers de la préfecture de Boké au RGPH 2014.....	139
Tableau 14: Population des districts/quartiers de la préfecture de Fria au RGPH 2014.....	139
Tableau 15: Population des districts/quartiers de la préfecture de Gaoual au RGPH 2014	140
Tableau 16: Population des districts/quartiers de la préfecture de Koundara au RGPH 2014	140
Tableau 17: Population des districts/quartiers de la préfecture de Conakry au RGPH 2014.....	141
Tableau 18: Population des districts/quartiers de la préfecture de Dabola au RGPH 2014.....	142
Tableau 19: Population des districts/quartiers de la préfecture de Dinguiraye au RGPH 2014	142
Tableau 20: Population des districts/quartiers de la préfecture de Faranah au RGPH 2014.....	143
Tableau 21: Population des districts/quartiers de la préfecture de Faranah au RGPH 2014.....	144
Tableau 22: Population des districts/quartiers de la préfecture de Kankan au RGPH 2014.....	145
Tableau 23: Population des districts/quartiers de la préfecture de Kérouane au RGPH 2014	146
Tableau 24: Population des districts/quartiers de la préfecture de Kouroussa au RGPH 2014	146
Tableau 25: Population des districts/quartiers de la préfecture de Mandiana au RGPH 2014	147
Tableau 26: Population des districts/quartiers de la préfecture de Siguiry au RGPH 2014	148
Tableau 27: Population des districts/quartiers de la préfecture de Coyah au RGPH 2014.....	149
Tableau 28: Population des districts/quartiers de la préfecture de Dubreka au RGPH 2014	149
Tableau 29: Population des districts/quartiers de la préfecture de Forecariah au RGPH 2014.....	150
Tableau 30: Population des districts/quartiers de la préfecture de Kindia au RGPH 2014	151
Tableau 31: Population des districts/quartiers de la préfecture de Télimélé au RGPH 2014	152
Tableau 32: Population des districts/quartiers de la préfecture de Koubia au RGPH 2014.....	153
Tableau 33: Population des districts/quartiers de la préfecture de Labé au RGPH 2014	154
Tableau 34: Population des districts/quartiers de la préfecture de Lélouma au RGPH 2014	155
Tableau 35: Population des districts/quartiers de la préfecture de Mali au RGPH 2014	156
Tableau 36: Population des districts/quartiers de la préfecture de Tougue au RGPH 2014.....	157
Tableau 37: Population des districts/quartiers de la préfecture de Dalaba au RGPH 2014.....	157
Tableau 38: Population des districts/quartiers de la préfecture de Mamou au RGPH 2014	158
Tableau 39: Population des districts/quartiers de la préfecture de Pita au RGPH 2014.....	159
Tableau 40: Population des districts/quartiers de la préfecture de Beyla au RGPH 2014	160
Tableau 41: Population des districts/quartiers de la préfecture de Gueckedou au RGPH 2014.....	161
Tableau 42: Population des districts/quartiers de la préfecture de Lola au RGPH 2014	162
Tableau 43: Population des districts/quartiers de la préfecture de Macenta au RGPH 2014	163
Tableau 44: Population des districts/quartiers de la préfecture de N'Zérékoré au RGPH 2014	164
Tableau 45: Population des districts/quartiers de la préfecture de Yomou au RGPH 2014.....	165
Tableau 46: Répartition de la population résidente selon la région au 1er juillet 2015	166
Tableau 47: Répartition de la population résidente par préfecture et sous-préfecture au 1er juillet 2015	166
Tableau 48: Superficie et densité de la population par préfecture en 1996 et 2014	174
Tableau 49: Nombre de partis politiques et montant des subventions de l'Etat	175
Tableau 50: Elections présidentielles et législatives	175
Tableau 51: Répartition des députés uninominaux par sexe et par région administrative en 2013	175
Tableau 52: Evolution de la composition de l'Assemblée nationale par parti politique et par législature.....	175
Tableau 53: Evolution de la composition de l'Assemblée nationale par parti politique et par législature.....	176
Tableau 54: Evolution de la composition de l'Assemblée nationale par sexe	176
Tableau 55: Evolution des effectifs de l'ensemble du personnel en activité relevant du MATD selon le sexe et la catégorie.....	179
Tableau 56: Evolution des effectifs de l'ensemble du personnel en activité relevant du MATD selon la position administrative	179
Tableau 57: Evolution du nombre d'agents relevant des préfectures dont l'information est disponible.....	179
Tableau 58: Evolution des allocations budgétaires du MATD (en milliards GNF).....	179
Tableau 59: Budget exécuté (en milliards de GNF).....	180
Tableau 60: Recettes et dépenses du Gouvernorat de Conakry (en millions de GNF)	180
Tableau 61: Recettes des préfectures avec informations disponibles (en millions de GNF)	180

Tableau 62: Transferts de l'Etat des préfectures avec informations disponibles (en millions de GNF)	180
Tableau 63: Dépenses de fonctionnement des préfectures avec informations disponibles (en millions de GNF)	181
Tableau 64: Dépenses d'investissement des préfectures avec informations disponibles (en millions de GNF)	181
Tableau 65: Activités et budgets des Plans de travail annuels (PTA) des services avec informations disponibles ...	181
Tableau 66: Activités et budgets des Plans de travail annuels (PTA) des services avec informations disponibles ...	182
Tableau 67: Nombre de sessions ordinaires ou extraordinaires tenues par les collectivités locales de 2011 à 2015	183
Tableau 68: Evolution des conflits et litiges gérés par le MATD	193
Tableau 69: Evolution des mouvements associatifs agréés	193
Tableau 70: Evolution des conventions signées entre l'Etat et les mouvements associatifs	193
Tableau 71 : Actions humanitaires gérées sur le territoire national de 2011 à 2016	193
Tableau 72 : Actions humanitaires gérées par région de 2011 à 2016	194
Tableau 73: Situation financière de l'ensemble des communes (en millions GNF)	196
Tableau 74: Recettes propres réalisées des communes de la région de Boké (en millions GNF)	196
Tableau 75: Recettes totales d'investissement des communes de la région de Boké (en millions GNF)	197
Tableau 76: Transferts de l'Etat pour le fonctionnement des communes de la région de Boké (en millions GNF) ...	198
Tableau 77 : Transferts de l'Etat et autres organismes pour l'investissement des communes de la région de Boké (en millions GNF)	199
Tableau 78 : Dépenses d'investissement des communes de la région de Boké (en millions GNF)	200
Tableau 79: Recettes propres réalisées des communes de la région de Conakry (en millions GNF)	201
Tableau 80: Recettes totales d'investissement des communes de la région de Conakry (en millions GNF)	201
Tableau 81: Transferts de l'Etat pour le fonctionnement des communes de la région de Conakry (en millions GNF)	201
Tableau 82 : Transferts de l'Etat et autres organismes pour l'investissement des communes de la région de Conakry (en millions GNF)	201
Tableau 83 : Dépenses d'investissement des communes de la région de Conakry (en millions GNF)	201
Tableau 84: Recettes propres réalisées des communes de la région de Faranah (en millions GNF)	202
Tableau 85: Recettes totales d'investissement des communes de la région de Faranah (en millions GNF)	203
Tableau 86: Transferts de l'Etat pour le fonctionnement des communes de la région de Faranah (en millions GNF)	204
Tableau 87 : Transferts de l'Etat et autres organismes pour l'investissement des communes de la région de Faranah (en millions GNF)	205
Tableau 88 : Dépenses d'investissement des communes de la région de Faranah (en millions GNF)	206
Tableau 89: Recettes propres réalisées des communes de la région de Kankan (en millions GNF)	207
Tableau 90: Recettes totales d'investissement des communes de la région de Kankan (en millions GNF)	207
Tableau 91: Transferts de l'Etat pour le fonctionnement des communes de la région de Kankan (en millions GNF)	208
Tableau 92 : Transferts de l'Etat et autres organismes pour l'investissement des communes de la région de Kankan (en millions GNF)	209
Tableau 93 : Dépenses d'investissement des communes de la région de Kankan (en millions GNF)	210
Tableau 94: Recettes propres réalisées des communes de la région de Kindia (en millions GNF)	212
Tableau 95: Recettes totales d'investissement des communes de la région de Kindia (en millions GNF)	212
Tableau 96: Transferts de l'Etat pour le fonctionnement des communes de la région de Kindia (en millions GNF)	213
Tableau 97 : Transferts de l'Etat et autres organismes pour l'investissement des communes de la région de Kindia (en millions GNF)	214
Tableau 98 : Dépenses d'investissement des communes de la région de Kindia (en millions GNF)	215
Tableau 99: Recettes propres réalisées des communes de la région de Labé (en millions GNF)	216
Tableau 100: Recettes totales d'investissement des communes de la région de Labé (en millions GNF)	217
Tableau 101: Transferts de l'Etat pour le fonctionnement des communes de la région de Labé (en millions GNF)	218
Tableau 102 : Transferts de l'Etat et autres organismes pour l'investissement des communes de la région de Labé (en millions GNF)	219
Tableau 103 : Dépenses d'investissement des communes de la région de Labé (en millions GNF)	221
Tableau 104: Recettes propres réalisées des communes de la région de Mamou (en millions GNF)	222
Tableau 105: Recettes totales d'investissement des communes de la région de Mamou (en millions GNF)	223
Tableau 106: Transferts de l'Etat pour le fonctionnement des communes de la région de Mamou (en millions GNF)	224
Tableau 107 : Transferts de l'Etat et autres organismes pour l'investissement des communes de la région de Mamou (en millions GNF)	225
Tableau 108 : Dépenses d'investissement des communes de la région de Mamou (en millions GNF)	226
Tableau 109: Recettes propres réalisées des communes de la région de N'Zérékoré (en millions GNF)	227
Tableau 110: Recettes totales d'investissement des communes de la région de N'Zérékoré (en millions GNF)	228
Tableau 111: Transferts de l'Etat pour le fonctionnement des communes de la région de N'Zérékoré (en millions GNF)	230
Tableau 112 : Transferts de l'Etat et autres organismes pour l'investissement des communes de la région de N'Zérékoré (en millions GNF)	231
Tableau 113 : Dépenses d'investissement des communes de la région de N'Zérékoré (en millions GNF)	233
Tableau 114 : Répartition des gouverneurs, préfets et sous-préfets par sexe en 2016	235
Tableau 115 : Agents de l'Etat des communes de la région de Boké	235
Tableau 116 : Agents de l'Etat des communes de la région de Conakry	236

Tableau 117 : Agents de l'Etat des communes de la région de Faranah	236
Tableau 118 : Agents de l'Etat des communes de la région de Kankan.....	237
Tableau 119 : Agents de l'Etat des communes de la région de Kindia.....	238
Tableau 120 : Agents de l'Etat des communes de la région de Labé.....	239
Tableau 121 : Agents de l'Etat des communes de la région de Mamou.....	240
Tableau 122 : Agents de l'Etat des communes de la région de N'Zérékoré	240
Tableau 123 : Répartition des centres d'état civil par type et par région en 2016	242
Tableau 124 : Nombre d'actes de naissances enregistrés et centralisés	242
Tableau 125 : Nombre d'actes de mariages enregistrés et centralisés	243
Tableau 126 : Nombre d'actes de décès enregistrés et centralisés	244
Tableau 127: Construction et restauration des bâtiments administratifs	249
Tableau 128: Evolution du nombre d'établissements scolaires du primaire par région	249
Tableau 129: Répartition des établissements scolaires du primaire par type d'établissement et par préfecture et Conakry en 2015/2016	250
Tableau 130: Evolution du nombre d'établissements scolaires du primaire par commune de la région de Boké.....	251
Tableau 131: Evolution du nombre d'établissements scolaires du primaire par commune de la région de Conakry	251
Tableau 132: Evolution du nombre d'établissements scolaires du primaire par commune de la région de Faranah	252
Tableau 133: Evolution du nombre d'établissements scolaires du primaire par commune de la région de Kankan.....	253
Tableau 134: Evolution du nombre d'établissements scolaires du primaire par commune de la région de Kindia	254
Tableau 135: Evolution du nombre d'établissements scolaires du primaire par commune de la région de Labé.....	255
Tableau 136: Evolution du nombre d'établissements scolaires du primaire par commune de la région de Mamou	256
Tableau 137: Evolution du nombre d'établissements scolaires du primaire par commune de la région de N'Zérékoré	257
Tableau 138: Evolution du nombre d'établissements scolaires du secondaire par région.....	258
Tableau 139: Evolution du nombre d'établissements scolaires du secondaire par cycle et par préfecture en 2015/2016	259
Tableau 140: Evolution du nombre d'établissements scolaires du secondaire premier cycle par commune de la région de Boké	260
Tableau 141: Evolution du nombre d'établissements scolaires du secondaire premier cycle par commune de la région de Conakry	260
Tableau 142: Evolution du nombre d'établissements scolaires du secondaire premier cycle par commune de la région de Faranah	261
Tableau 143: Evolution du nombre d'établissements scolaires du secondaire premier cycle par commune de la région de Kankan	262
Tableau 144: Evolution du nombre d'établissements scolaires du secondaire premier cycle par commune de la région de Kindia	263
Tableau 145: Evolution du nombre d'établissements scolaires du secondaire premier cycle par commune de la région de Labé	264
Tableau 146: Evolution du nombre d'établissements scolaires du secondaire premier cycle par commune de la région de Mamou.....	265
Tableau 147: Evolution du nombre d'établissements scolaires du secondaire premier cycle par commune de la région de N'Zérékoré.....	266
Tableau 148: Evolution du nombre d'établissements scolaires du secondaire second cycle par commune de la région de Boké	267
Tableau 149: Evolution du nombre d'établissements scolaires du secondaire second cycle par commune de la région de Conakry	268
Tableau 150: Evolution du nombre d'établissements scolaires du secondaire second cycle par commune de la région de Faranah.....	269
Tableau 151: Evolution du nombre d'établissements scolaires du secondaire second cycle par commune de la région de Kankan	270
Tableau 152: Evolution du nombre d'établissements scolaires du secondaire second cycle par commune de la région de Kindia	271
Tableau 153: Evolution du nombre d'établissements scolaires du secondaire second cycle par commune de la région de Labé	272
Tableau 154: Evolution du nombre d'établissements scolaires du secondaire second cycle par commune de la région de Mamou.....	273
Tableau 155: Evolution du nombre d'établissements scolaires du secondaire second cycle par commune de la région de N'Zérékoré.....	274
Tableau 156: Etablissements de santé en 2014 dans les préfectures et les communes de Conakry	276
Tableau 157: Evolution du nombre de postes et centres de santé dans les communes de la région de Boké	277
Tableau 158: Evolution du nombre de postes et centres de santé dans les communes de la région de Conakry	277
Tableau 159: Evolution du nombre de postes et centres de santé dans les communes de la région de Faranah	278
Tableau 160: Evolution du nombre de postes et centres de santé dans les communes de la région de Kankan	279
Tableau 161: Evolution du nombre de postes et centres de santé dans les communes de la région de Kindia.....	280
Tableau 162: Evolution du nombre de postes et centres de santé dans les communes de la région de Labé.....	281
Tableau 163: Evolution du nombre de postes et centres de santé dans les communes de la région de Mamou.....	282
Tableau 164: Evolution du nombre de postes et centres de santé dans les communes de la région de N'Zérékoré	283

Tableau 165: Evolution du nombre de points d'eau aménagés dans les communes de la région de Boké	285
Tableau 166: Evolution du nombre de points d'eau aménagés dans les communes de la région de Conakry	285
Tableau 167: Evolution du nombre de points d'eau aménagés dans les communes de la région de Faranah	286
Tableau 168: Evolution du nombre de points d'eau aménagés dans les communes de la région de Kankan	287
Tableau 169: Evolution du nombre de points d'eau aménagés dans les communes de la région de Kindia.....	288
Tableau 170: Evolution du nombre de points d'eau aménagés dans les communes de la région de Labé.....	289
Tableau 171: Evolution du nombre de points d'eau aménagés dans les communes de la région de Mamou.....	290
Tableau 172: Evolution du nombre de points d'eau aménagés dans les communes de la région de N'Zérékoré.....	291

ABREVIATIONS

BIP	Budget d'investissement public
BSD	Bureau de Stratégie et de Développement
Ccl	Code des Collectivités Locales
CENI	Commission Electorale Nationale Indépendante
CNFPCE	Centre National de Formation et de Perfectionnement des Cadres et Elus
CR	Commune Rurale
CU	Commune Urbaine
DAF	Division des Affaires Financières
DNAP	Direction Nationale des Affaires Politiques
DNAT	Direction Nationale de l'Administration du Territoire
DND	Direction Nationale de la Décentralisation
DNDL	Direction Nationale du Développement Local
DNEC	Direction Nationale de l'Etat Civil
DRH	Division des Ressources Humaines
GOPA	Gesellschaft für Organisation, Planing und Aunbildung
INS	Institut National de la Statistique
LPN –DDL	Lettre de politique Nationale de décentralisation et de Développement Local
MATD	Ministère de l'Administration du Territoire et de la Décentralisation
MPCI	Ministère du Plan et de la Coopération Internationale
PARFSE	Projet d'Appui au Renforcement des Fonctions Statistique de l'Etat
PAI	Plan Annuel d'Investissement
PDL	Plan de Développement Local
PIB	Produit Intérieur Brut
PTA	Plan de Travail Annuel
SENAH	Service National des Actions Humanitaires
SERACCO	Service Régional d'Appui aux Collectivités et de Coordination des ONG
SERPROMA	Service National de Réglementation et de la Promotion des ONG et Mouvements Associatifs
SPD	Service Préfectoral de Développement

METHODOLOGIE

Collecte des données

Les données présentées dans le présent annuaire sont principalement issues de trois sources :

- Une collecte spécifique de données auprès des services centraux et déconcentrés du MATD ;
- La base de données sur les collectivités locales du BSD/MATD.
- Les publications de l'Institut national de la statistique, des BSD du Ministère de l'éducation nationale et de l'alphabétisation (MENA) et du Ministère de la santé.

Dans le cadre de l'élaboration de l'annuaire statistique de 2011 à 2015 du MATD, une collecte des données a été organisée centraux et déconcentrés du département du 15 au 23 novembre 2017.

Pour réaliser cette mission de collecte, il a été jugé utile de procéder tout d'abord à la distribution des fiches de collecte aux services centraux avant le passage des agents, pour leur permettre de préparer les documents nécessaires.

D'une manière générale, la mission a été bien accueillie par les cadres des services visités et a été diligentée par leurs supérieurs hiérarchiques. Des échanges fructueux ont permis à chaque équipe de la mission de renseigner les indicateurs des fiches de collecte par les informations disponibles. Dans tous les services, les équipes de collecte ont travaillé avec l'appui des points focaux qui assurent le lien de collaboration entre leur service et le BSD. Ce travail d'équipe a permis de lever des équivoques au niveau de certains indicateurs

Par ailleurs, des fiches de collecte accompagnées d'une lettre signée par M. le Ministre de l'Administration du Territoire et de la Décentralisation ont été expédiées dans les 8 régions administratives et les 33 préfectures. Le retour des fiches s'est réalisé dans le cadre du circuit administratif normal.

La base de données des collectivités locales du BSD/MATD comprend les données pour 44 indicateurs et les 342 communes.

Les données de sources externes au MATD proviennent des publications suivantes : annuaire statistique 2016 de l'INS, résultats du RGPH 2014 de l'INS, annuaire statistique 2015/2016 du MENA et annuaire statistique 2014 du Ministère de la santé.

Traitement des données

Les données issues de la collecte spécifique ont été saisies, après contrôle, directement dans l'annuaire statistique.

Les données sur les collectivités locales ont été extraites de la base de données puis transférées dans l'annuaire. Les données externes au MATD ont été aussi extraites des publications puis transférées dans l'annuaire.

Difficultés rencontrées

Lors de la collecte spécifique, les principales difficultés rencontrées ont été les suivantes :

- Au niveau des services centraux
 - indisponibilité de certains cadres dans leur service,
 - inexistence d'un système d'archivage durable et efficace dans la majorité des services,
 - manque d'information pour renseigner certains indicateurs,
 - rétention de l'information par certains cadres ;
- Au niveau des services déconcentrés
 - rétention des informations par la plupart des services au niveau déconcentré,
 - non maîtrise de certains indicateurs par certains services.

Au niveau de la base de données, la disponibilité des données est très variable selon les indicateurs, les communes et les années.

Tableau 1: Synthèse des indicateurs clés du MATD de 2011 à 2015

Indicateurs	2011	2012	2013	2014	2015
Ressources du MATD					
Budget du MATD (milliards GNF)	88,0	230,4	384,1	451,8	477,0
Budget exécuté du MATD	82,9	190,4	321,3	406,2	317,5
Personnel	21,8	25,6	30,5	32,9	36,5
Achats de biens et Services	48,8	33,5	39,0	24,8	26,9
Transferts courants	9,3	33,1	27,0	55,1	32,9
Investissement	3,0	98,2	224,8	293,4	221,3
Personnel du MATD	989	991	1 001	1 272	1 111
Hommes	699	704	700	713	720
Femmes	290	287	301	559	391
Administration du territoire	2015		Population au 1^{er} juillet 2015		
Nombre de subdivisions administratives			Boké	1 125 046	
Région	8		Conakry	1 725 300	
Préfecture	33		Faranah	978 065	
Sous préfectures	307		Kankan	2 038 385	
Communes urbaines	38		Kindia	1 620 881	
Communes rurales	304		Labé	1 031 421	
Districts	3 690		Mamou	759 165	
Quartiers	563		N'Zérékoré	1 639 448	
Villages/secteurs	15 061		GUINEE	10 917 710	
Vie politique	2011	2012	2013	2014	2015
Nombre de partis politiques agréés	137	137	93	137	142
Nombre d'inscrits sur les listes électorales	na	na	5 211 965	na	6 042 634
Nombre de députés	114	114	114	114	114
Gestion des conflits, actions humanitaires et mouvements associatifs					
Nombre de groupements formels agréés	43	13	11	09	08
Nombre de coopératives agréées	96	72	18	19	11
Nombre d'associations agréées	183	274	69	170	43
Nombre de sinistres					
Inondations	nd	nd	nd	nd	nd
Incendies	nd	nd	nd	nd	nd
Gestion des collectivités locales	2011	2012	2013	2014	2015
Communes en intercommunalité	16	16	16	16	16
Communes en jumelage	14	14	14	14	14
Infrastructures locales	Ecoles primaire 2015/16	Ecoles second. 2015/16	Postes santé 2014	Centres santé 2014	Centres état civil 2016
Boké	987	112	119	42	37
Conakry	1 207	622	5	22	11
Faranah	915	84	95	47	42
Kankan	1 652	138	104	66	58
Kindia	1 439	265	94	51	46
Labé	1 057	111	93	58	53
Mamou	854	79	68	41	36
N'Zérékoré	1 448	163	148	77	66
GUINEE	9 559	1 574	726	404	349

I. GENERALITES

I. GENERALITES

I.1 Présentation de la République de Guinée

I.1.1 Aspects géographique et administratif

La Guinée est située en Afrique de l'Ouest, elle est limitée au nord par le Sénégal et une partie du Mali, au Nord-Ouest par la Guinée-Bissau, à l'Ouest par l'océan Atlantique, au Sud par la Sierra Leone et le Liberia, à l'Est par la Côte d'Ivoire et une partie du Mali.

La Guinée compte 4 régions naturelles. La moitié nord du pays s'étage, d'ouest en est, en une plaine maritime (la Basse-Guinée), une région de plateaux et de montagnes (la Moyenne-Guinée) et le plateau aride de Haute-Guinée. La pointe sud-ouest du pays, à l'intérieur du continent, qui bénéficie d'une saison des pluies plus longue, est une région de montagnes boisées, dite Guinée forestière : c'est là que se trouve le point culminant de Guinée, le mont Nimba (1 752 m), voisin du Liberia.



La plaine côtière de Basse-Guinée est dominée à l'Est par le massif de Benna (1 214 m), le mont Kakoulima (1 011 m) et le mont Gangan (1 117 m). La Moyenne-Guinée entoure le massif du Fouta Djallon qui occupe environ 80 000 km² et culmine au mont Loura (1 532 m). Il est constitué principalement de plateaux étagés à souvent plus de 1 000 m entaillés par des vallées, dominant des plaines et dépressions jusqu'à environ 750 m. Près de Dalaba, le mont Kavendou culmine à 1 421 m. Le massif du Fouta Djallon est principalement constitué de grès siliceux et de schistes mais d'importantes surfaces sont recouvertes par des cuirasses ferrugineuses ou bauxitiques. À l'est du Fouta Djallon, la Haute-Guinée est un bassin schisteux avec quelques sommets isolés. La Guinée forestière juxtapose des massifs élevés aux versants abrupts, mont Simandou et mont Nimba, des bas plateaux et des plaines, des bas-fonds et des vallées inondables.

Sur le plan administratif, la Guinée est constituée de huit (8) régions (Boké, Kindia, Mamou, Faranah, Labé, Kankan, N'Zérékoré et la zone spéciale de Conakry), 33 préfectures, 307 sous-préfectures ; 342 collectivités locales, 563 quartiers, 3 690 districts et 15 061 secteurs.

I.1.2 Aspect historique

La République de Guinée a été la première colonie de l'Afrique Occidentale Française (AOF) à accéder à son indépendance nationale le 2 octobre 1958 après soixante années de colonisation.

La période 1958-1984 correspondant à l'époque de la première République caractérisée par un régime de parti unique à inspiration socialiste. Le Parti Démocratique de Guinée (PDG) dirigeait l'état et régulaient l'ensemble de la vie économique, sociale et culturelle du pays.

La période de 1984 à 2008 qui correspond à la deuxième République avec l'avènement des militaires au pouvoir. Cette période se caractérise par de profondes réformes politiques, administratives, économiques et financières traduisant ainsi l'option libérale des nouvelles autorités. Le pays fut doté d'une loi fondamentale qui reconnaît la séparation des pouvoirs et le multipartisme. La Cour suprême, le conseil national de la communication, l'assemblée nationale multipartite et d'autres institutions ont été installés. Des profondes crises politiques et économiques ont affecté ce régime et ont abouti à la prise du pouvoir par les militaires suite au décès du deuxième président de la République en Décembre 2008 par l'intermédiaire du Conseil National de la Démocratie et du Développement (CNDD).

Avec l'avènement de la troisième République, la Guinée a renoué avec l'ensemble des partenaires au développement, ce qui a favorisé la mise en œuvre de plusieurs réformes administratives, politiques, économiques et financières dans le but de faire de la Guinée un pays émergent dans un proche avenir.

I.1.3 Aspect social

La population guinéenne présente une grande diversité ethnique. Les groupes ethniques sont les suivants : les Malinkés, les Koniankés, les Peulhs, les Toucouleurs, les Diakankés, les Soussous, les Bagas, les Nalous, les Mikoforès, les Kissis, les Guerzés, les Tomas, les Manons, les Konos, les Badiarankés, les Bassaris, les Koniaguis, les Landoumas, les Lélés, les Foulakoundas, les Tomamانيين, les Kourankos, les Djallonkés.

L'islam est la religion dominante dans le pays (85 %). Le reste de la population pratique le christianisme (4,3 %) et les croyances traditionnelles.

Bien qu'ayant connu une légère hausse de son Indice du développement humain, la Guinée reste encore parmi les pays les plus pauvres au monde (183^{ème} sur 188 pays en 2015). Le taux de pauvreté monétaire (55,2%) était très élevé en 2012

Le taux d'alphabétisation est faible : 32% en 2014. La faiblesse du système éducatif est explicite avec un taux brut de scolarisation au primaire de 78,5% et de 43,4% au collège et de 29,4% au lycée en 2016.. Les insuffisances du système de santé expliquent les niveaux élevés des taux de mortalité maternelle et infantile.

Le pays enregistre également un faible taux d'accès à l'eau et à l'électricité.

I.1.4 Aspect économique

Le potentiel économique à moyen terme de la Guinée demeure prometteur. Cependant le contexte socio-économique de la Guinée reste encore marqué par une dégradation de ses indicateurs macro-économiques.

La Guinée dispose de richesses hydrographiques importantes, d'un riche potentiel minier (bauxite, or, diamant, fer de riche qualité, manganèse, zinc, cobalt, nickel, uranium) encore sous exploitées.

Les activités agricoles occupent une importante partie de la population et y sont partout favorables. Les principales cultures sont le riz, le fonio, le sorgho, l'arachide, la pomme de terre, le manioc, l'igname, la banane, le coton, le café, le cacao. Elles restent en très grande majorité peu modernisées.

La mauvaise gouvernance, le niveau élevé de l'inflation, le poids de la dette extérieure, la faiblesse des infrastructures dans les domaines de l'électricité, de l'eau, des transports et télécommunications, ainsi que le faible niveau du capital humain sont de lourds handicaps pour l'accélération de la croissance économique en Guinée.

I.2 Principales statistiques sur la Guinée

Tableau 2: Principales statistiques sur la Guinée

Indicateurs	Valeur	Unité	Année	Source
Géographie et organisation administrative				
Superficie	245 857	km ²	2015	Annuaire 2016 INS
Régions	8	Unité	2015	Annuaire 2016 INS
Préfectures	33	Unité	2015	Annuaire 2016 INS
Communes urbaines	38	Unité	2015	Annuaire 2016 INS
Communes rurales	304	Unité	2015	Annuaire 2016 INS
Démographie				
Population	11 233 034	Habitants	2015	Annuaire 2016 INS
Population des principales préfectures				
Conakry	1 725 300	Habitants	2015	Annuaire 2016 INS
Siguiri	704 290	Habitants	2015	Annuaire 2016 INS
Kankan	490 168	Habitants	2015	Annuaire 2016 INS
Part population urbaine	35,04	%	2015	Annuaire 2016 INS
Taux d'accroissement naturel	2,9	%	2015	Annuaire 2016 INS
Santé				
Espérance de vie	59,3	Année	2015	Annuaire 2016 INS
Taux brut de natalité	40,2	‰	2015	Annuaire 2016 INS
Taux brut de mortalité	11,0	‰	2015	Annuaire 2016 INS
Taux brut de mortalité infantile	68,8	‰	2015	Annuaire 2016 INS
Couverture vaccinale BCG	71,5	%	2014	Annuaire 2014 BSD/santé
Couverture vaccinale rougeole	48,3	%	2014	Annuaire 2014 BSD/santé
Retard de croissance	32,4	%	2016	Enquête MICS 2016
% Insuffisance pondérale	18,3	%	2016	Enquête MICS 2016
Education				
Taux d'alphabétisation	32	%	2014	Annuaire 2016 INS
Taux brut de scolarisation primaire	80	%	2015/16	Annuaire 2015/16 MENA
Taux brut de scolarisation secondaire	36	%	2015/16	Annuaire 2015/16 MENA
Nombre d'étudiants pour 100 000 habitants	784	Unité	2012/13	Annuaire 2012/13 MESRS
Taux d'admission au CP1	98,9	%	2015/16	Annuaire 2015/16 MENA
Ratio élèves / maîtres primaire	46	Unité	2015/16	Annuaire 2015/16 MENA
Conditions de vie des ménages				
Rang indice du développement humain sur 188 pays	182	Rang	2015	Annuaire 2016 INS
Seuil de pauvreté	3 217 305	GNF	2012	Enquête ELEP 2012
Incidence de la pauvreté 2003	55,2	%	2012	Enquête ELEP 2012
Emploi				
Taux global d'activité	69,1	%	2012	Enquête ELEP 2012
Taux de sous-emploi	11,8	%	2012	Enquête ELEP 2012
Taux de chômage national	3,8	%	2012	Enquête ELEP 2012

Indicateurs	Valeur	Unité	Année	Source
Economie générale				
Produit intérieur brut	65 627	Milliards GNF	2015	Annuaire 2016 INS
Taux de croissance annuel	4,5	%	2015	Annuaire 2016 INS
Dettes extérieures	1 739,3	Millions \$	2015	Annuaire 2016 INS
Service dettes extérieures.	86,3	Millions \$	2015	Annuaire 2016 INS
Dettes publiques intérieures	9 069,5	Milliards GNF	2015	Annuaire 2016 INS
Aide extérieure	259,2	Millions \$	2015	Annuaire 2016 INS
Recettes budget Etat	9 411,5	Milliards GNF	2015	Annuaire 2016 INS
Dépenses budget Etat	14 285,2	Milliards GNF	2015	Annuaire 2016 INS
Taux d'inflation	11,8	%	2015	Annuaire 2016 INS
Ressources économiques				
Production de céréales)	3 271,8	1000 tonnes	2015	Annuaire 2016 INS
Production de manioc	1 528,5	1000 tonnes	2015	Annuaire 2016 INS
Production d'arachide	489,5	1000 tonnes	2015	Annuaire 2016 INS
Production de café	45,8	1000 tonnes	2015	Annuaire 2016 INS
Production d'anacarde	9,3	1000 tonnes	2015	Annuaire 2016 INS
Nombre de bovins	6 407	1000 têtes	2015	Annuaire 2016 INS
Nombre de petits ruminants	4 903	1000 têtes	2015	Annuaire 2016 INS
Production de la pêche	264,6	1000 tonnes	2015	Annuaire 2016 INS
Production de la bauxite	20 640	1000 tonnes	2015	Annuaire 2016 INS
Production industrielle de diamant	162,1	1000 carats	2015	Annuaire 2016 INS
Production industrielle d'or	689,9	1000 onces	2015	Annuaire 2016 INS
Production de granite	265,7	1000 m ³	2015	Annuaire 2016 INS
Production d'électricité	1 118,2	MWH	2015	Annuaire 2016 INS
Production d'eau de la SEG	63,8	Millions m ³	2015	Annuaire 2016 INS
Echanges				
Reseau routier bitumé	2 346	km	2015	Annuaire 2016 INS
Parc automobile	26,3	Milliers	2015	Annuaire 2016 INS
Parc deux roues	11,5	Milliers	2015	Annuaire 2016 INS
Fret maritime embarqué	3 797	1000 tonnes	2015	Annuaire 2016 INS
Fret maritime débarqué	4 293	1000 tonnes	2015	Annuaire 2016 INS
Arrivées passagers aéroport Conakry	137 309	Unité	2015	Annuaire 2016 INS
Départs passagers aéroports Conakry	131 998	Unité	2015	Annuaire 2016 INS
Importations	18 221,4	Milliards GNF	2015	Annuaire 2016 INS
Exportations	13 277,9	Milliards GNF	2015	Annuaire 2016 INS

I.3 Organisation du Ministère de l'Administration du Territoire et de la Décentralisation

I.3.1 Présentation des structures du MATD

Pour accomplir sa mission, le Ministère de l'Administration du Territoire et de la Décentralisation comprend :

- ❖ Un Secrétaire Général ;
- ❖ Un Cabinet ;
- ❖ Des Services d'Appui ;
- ❖ Des Directions Nationales ;
- ❖ Des Services Rattachés ;
- ❖ Des Services déconcentrés et Décentralisés
- ❖ Des Etablissements Publics ;
- ❖ Des Projets et Programmes Publics
- ❖ Des Organes Consultatifs.

Le Cabinet comprend :

- Un Chef de Cabinet ;
- Un Conseiller Juridique ;
- Un Conseiller chargé des questions de Gouvernance Territoriale Participative ;
- Un Conseiller Politique ;
- Un Conseiller chargé de Mission ;
- Un Attaché de Cabinet.

Les Services d'appui sont :

- L'Inspection Générale ;
- Le Bureau de Stratégie et de Développement ;
- La Division des Ressources Humaines (DRH) ;
- La Division des Affaires Financières (DAF) ;
- Le Service de Modernisation des Systèmes d'Information ;
- La Cellule Communication et Relations Extérieures ;
- Le Service Hygiène, Santé et Sécurité
- Le Service Genre et Équité ;
- Le Centre des Ressource Documentaires et des Archives ;
- Le Secrétariat Central ;
- Le Service Accueil et Information.

Placé sous l'autorité du Ministre, le **Bureau de Stratégie et de Développement** a pour mission d'assurer la coordination de l'ensemble des activités liées à la conception, à la mise en œuvre et au suivi de la politique de développement du Ministère.

Il est particulièrement chargé :

- ✓ De coordonner l'élaboration de la politique et de la stratégie de développement du Ministère en rapport avec les directions techniques et le Ministère du plan ;
- ✓ de conduire les études prospectives du Ministère ;
- ✓ de définir les objectifs et les stratégies sectorielles en matière de développement sectoriel ;
- ✓ de participer à l'élaboration des plans nationaux de développement et des programmes d'investissement publics ;
- ✓ d'assurer la coordination des activités des différentes structures du Ministère en matière de stratégies, de programmation et de suivi- évaluation ;
- ✓ d'assurer la programmation, le contrôle et le suivi des projets sectoriels des investissements ;

- ✓ d'analyser et de donner des avis sur les études de faisabilité des projets et des programmes au sein du Ministère ;
- ✓ d'assurer la pérennité et la production des stratégies sectorielles et des indicateurs sectoriels nécessaires ;
- ✓ d'assurer la conception et la mise en œuvre des études sectorielles ;
- ✓ de participer à la recherche de partenariat et de financement des projets et programmes ;
- ✓ de vulgariser les nouvelles méthodes et approches en matière de planification sectorielle ;
- ✓ d'élaborer les bilans semestriel et annuel d'exécution des volets sectoriels du plan National de Développement et du programme d'Investissement.

Les Directions Nationales du Ministère sont :

- La Direction Nationale de l'Administration du Territoire ;
- La Direction Nationale de la Réglementation Administrative et des Frontières ;
- La Direction Nationale des Affaires Politiques et de l'Administration Électorale ;
- La Direction Nationale de la Décentralisation ;
- La Direction Nationale du Développement Local ;
- La Direction Nationale de l'État Civil.

Sous l'autorité du Ministre de l'Administration du Territoire et de la Décentralisation, la **Direction Nationale de l'Administration du Territoire** a pour mission la conception, l'élaboration et la mise en œuvre de la politique du Gouvernement en matière d'Administration du Territoire et d'en assurer le suivi. A ce titre, elle est chargée, entre autres :

- ✓ D'étudier les propositions de création, de suppression, de modification et de délimitation des circonscriptions territoriales, d'une part, et les conditions d'organisation et de fonctionnement de ces circonscriptions, d'autre part ;
- ✓ D'élaborer, veiller, évaluer et contrôler toutes autres actions relevant de son domaine de compétence, conformément à l'arrêté N°2649/MATD/CAB/DRH/SGG/2017 portant attribution et organisation du Ministère de l'Administration du Territoire et de la Décentralisation.

Sous l'autorité du Ministre de l'Administration du Territoire et de la Décentralisation, la **Direction Nationale de la Réglementation Administrative et des Frontières** a pour mission la conception, l'élaboration et la mise en œuvre de la politique du Gouvernement en matière de réglementation administrative et des frontières et d'en assurer le suivi et l'évaluation. Elle est chargée, entre autres :

- ✓ De participer à l'élaboration de la réglementation générale relative aux mouvements des personnes et de leurs biens ainsi qu'aux flux migratoires, d'une part, et à l'élaboration des mesures générales en matière de police administrative, d'autre part ;
- ✓ De délivrer les autorisations administratives relatives à l'exercice des activités et des professions qui présentent des risques majeurs à l'ordre public, à la santé de la population et à l'environnement ;
- ✓ De contrôler et de veiller à la légalité des actes administratifs pris par les autorités administratives et locales dans les domaines de ses compétences.

Sous l'autorité du Ministre de l'Administration du Territoire et de la Décentralisation, la **Direction Nationale des Affaires Politiques et de l'Administration Électorale** a pour mission la conception, l'élaboration et la mise en œuvre de la politique du Gouvernement en matière des affaires politiques et de l'administration électorale et d'en assurer le suivi et l'évaluation. Elle est chargée, entre autres :

- ✓ De concevoir et d'élaborer les textes législatifs et réglementaires conformément à la Constitution, à la charte des partis politiques, au code électoral et de veiller à leur application ;
- ✓ De définir, élaborer, veiller et participer à toutes autres activités relatives aux partis politiques et à l'administration électorale.

Sous l'autorité du Ministre de l'Administration du Territoire et de la Décentralisation, la **Direction Nationale de la Décentralisation** a pour mission la conception, l'élaboration et la mise en œuvre de la politique du Gouvernement en matière de décentralisation et d'en assurer le suivi. Elle est chargée, entre autres :

- ✓ De concevoir, élaborer et diffuser les textes législatifs et réglementaires et de veiller à leur application ;
- ✓ De favoriser la mise en place d'une cartographie des collectivités locales ;
- ✓ De contrôler la légalité des actes des collectivités locales ;
- ✓ D'élaborer et de veiller à l'harmonisation des interventions des différents programmes et projets ;
- ✓ De participer à l'organisation des élections locales en lien avec la CENI ;
- ✓ De promouvoir la coopération décentralisée entre les collectivités locales guinéennes et entre celles-ci et les collectivités étrangères.

Sous l'autorité du Ministre de l'Administration du Territoire et de la Décentralisation, la **Direction Nationale du Développement Local** a pour mission la conception, l'élaboration et la mise en œuvre de la politique du Gouvernement en matière de développement local et d'en assurer le suivi. Elle est chargée, entre autres :

- ✓ De faciliter l'accès des populations aux services sociaux de base à travers la mise en place des mécanismes de mobilisation de ressources locales, nationales et extérieures pour le développement local ;
- ✓ De la mise en place d'un système de planification contractuelle décentralisée ;
- ✓ De l'appui des collectivités dans leur programmation annuelle et pluriannuelle des investissements.

Sous l'autorité du du Ministre de l'Administration du Territoire et de la Décentralisation, **La Direction Nationale de l'Etat Civil** a pour mission la conception, l'élaboration et la mise en œuvre de la politique du Gouvernement en matière d'état civil. Elle est chargée, entre autres :

- ✓ De l'élaboration et l'exécution de la stratégie nationale et du plan d'action en matière d'état-civil ;
- ✓ De promouvoir l'enregistrement des faits d'état civil ;
- ✓ D'appuyer la mise en place de mécanisme d'élaboration, d'utilisation et de suivi-évaluation des outils et documents légaux d'état civil et favoriser son appropriation par les collectivités-locales ;
- ✓ Mettre en place des outils modernes pour l'enrôlement de l'ensemble de la population Guinéenne et la délivrance de titres sécurisés (actes de naissance, décès, mariage, divorce) ;
- ✓ Organiser et tenir les archives de l'état civil ;
- ✓ Approvisionner les centres d'état civil en matériels d'état civil nécessaires à leur fonctionnement ;

Les Services rattachés du Ministère sont:

- Le Service National de la Règlementation et de la Promotion des Organisations Non Gouvernementales (ONG) et Mouvements Associatifs ;
- Le Service national d'Appui à la Garde Communale ;
- Le Service National des Affaires Humanitaires.

Sous l'autorité du Ministre de l'Administration du Territoire et de la Décentralisation, le **Service National de Règlementation et de la promotion des organisations non gouvernementales et Mouvements Associatifs** a pour mission la conception, l'élaboration et la mise en œuvre de la politique du Gouvernement en matière de règlementation et de promotion des Organisations non gouvernementales et Mouvements Associatifs et d'en assurer le suivi. Il est chargé entre autres :

- ✓ D'étudier les dossiers des Coopératives, Groupements et des ONG Nationales en vue de valider les projets d'agrèments ;
- ✓ De valider les projets de Convention d'Etablissement avec les ONG Etrangère avant leurs signatures ;
- ✓ De mettre en place une banque de données sur les organisations non gouvernementales et mouvements associatifs et les associations locales évoluant en République de Guinée ;
- ✓ De diffuser toutes les informations relatives aux interventions des ONG et Mouvements Associatifs.

Sous l'autorité du Ministre de l'Administration du Territoire et de la Décentralisation, le **Service National d'Appui à la Garde communale** a pour mission la conception, l'élaboration et la mise en œuvre de la politique du Gouvernement en matière de la Garde communale et d'en assurer le suivi. Il est chargé, entre autres :

- ✓ Veiller à l'application des textes législatifs et réglementaires régissant le fonctionnement et l'organisation de la garde communale ;

- ✓ D'élaborer et de mettre en œuvre des stratégies de mobilisation des ressources destinées au fonctionnement, à l'équipement et au renforcement de la garde communale.

Sous l'autorité du Ministre de l'Administration du Territoire et de la Décentralisation, le Service National des Affaires Humanitaires a pour mission la conception, l'élaboration et la mise en œuvre de la politique du Gouvernement en matière d'action Humanitaire de la Réhabilitation des zones sinistrées et d'en assurer le suivi. Il est chargé, entre autres :

- ✓ D'organiser des programmes en matière d'actions humanitaires sur toute l'étendue du territoire national ;
- ✓ De coordonner les interventions de secours d'urgence et d'assistance et participer à la définition d'un cadre légal et réglementaire régissant l'organisation des secours.

Les Etablissement Publics sont :

- Le Centre National de Formation et de Perfectionnement des Cadres et Élus ;
- Le Fond National de Développement Local.

Les programmes et projets Publics sont ceux initiés dans les domaines d'interventions spécifiques du Ministère.

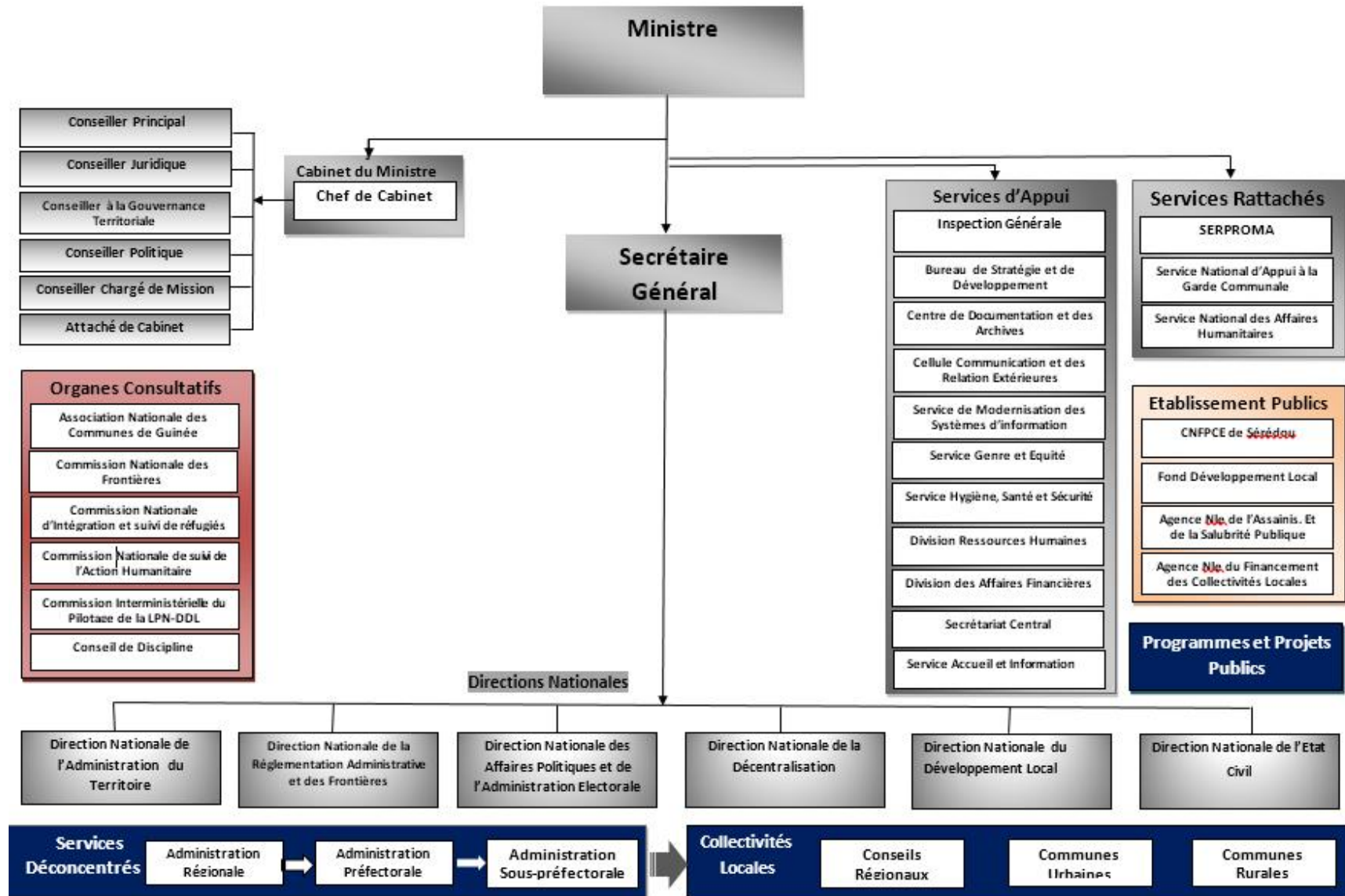
Les Services déconcentrés et décentralisés sont :

- L'Administration Régionale ;
- L'Administration Préfectorale ;
- L'Administration Sous-Préfectorale ;
- Les collectivités Locales ;

Les Organes Consultatifs sont:

- L'Association Nationale des Communes de Guinée (ANCG) ;
- La Commission Nationale des Frontières ;
- La commission Nationale d'Intégration et de Suivi de Réfugiés ;
- La commission Nationale de Suivi de l'Action Humanitaire ;
- La Commission Interministérielle de Pilotage de la Lettre de Politique Nationale de Décentralisation et de développement Local ;
- Le Conseil de discipline

I.3.2 Organigramme du MATD



II. ADMINISTRATION DU TERRITOIRE, DEMOGRAPHIE ET VIE POLITIQUE

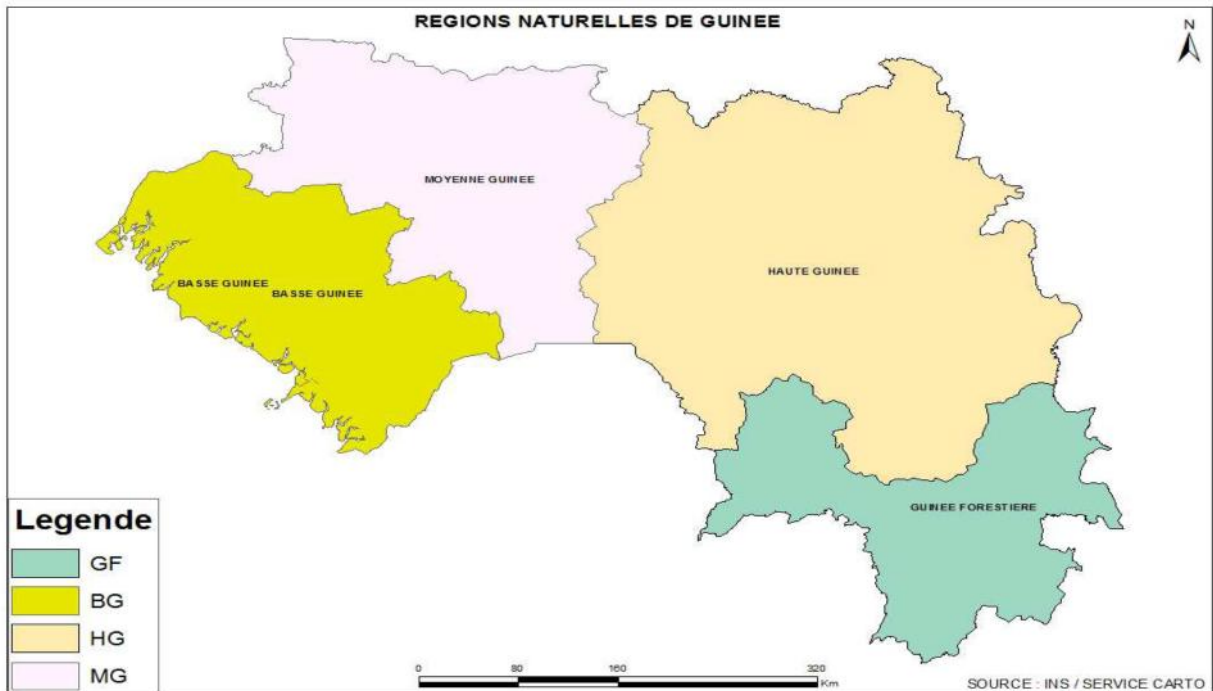
II. ADMINISTRATION DU TERRITOIRE, DEMOGRAPHIE ET VIE POLITIQUE

II.1 Liste des régions naturelles de la République de Guinée

La Guinée est composée de quatre régions naturelles :

- la Guinée maritime (ou Basse-Guinée)
- la Moyenne-Guinée
- la Haute-Guinée ;
- la Guinée forestière

çi



II.2 Liste des régions, préfetures et autres subdivisions administratives

Tableau 3: Définition des entités administratives

Entités	Définition
Région administrative	La région est une collectivité locale ayant pour vocation la promotion du développement économique, social et culturel. Elle jouit de la personnalité morale et de l'autonomie financière. Elle est le support institutionnel de l'homogénéité géographique, économique et sociologique de l'espace considéré. (Art.158 Ccl)
Préfecture	La préfecture est composée de sous-préfectures. Elle est dirigée par un Préfet nommé par Décret du Président de la République. Le Préfet assure la tutelle de la Commune et préside le Comité Préfectoral de Développement (CPD). La Préfecture est le lieu optimal de la représentation territoriale de l'administration de l'Etat. Elle est dotée de directions techniques représentant tous les secteurs de la vie socio-économique et culturelle du pays:
Sous-préfecture	La sous-préfecture est le niveau de déconcentration de l'administration de l'Etat en milieu rural. Elle est dirigée par un sous-préfet. L'espace géographique de la sous-préfecture correspond à la commune rurale (CR).

Entités	Définition
Collectivité locale	<p>Les collectivités locales sont les régions, les communes urbaines et les communes rurales. Elles sont dotées de la personnalité morale et de l'autonomie financière.</p> <p>Elles s'administrent librement dans les limites de leurs compétences et sous le contrôle de l'Etat, garant de l'intérêt national et de l'application des lois.</p> <p>Les collectivités locales possèdent un patrimoine, des biens matériels et des ressources financières propres, qu'elles gèrent au moyen de programmes et de budgets ; elles sont sujets de droits et d'obligations et peuvent ester en justice. Tous ces éléments sont distincts des biens, ressources, programmes, budgets, droits et obligations de l'Etat.</p> <p>Elles s'administrent librement par des Conseils élus qui règlent en leur nom, par les décisions issues de leurs délibérations, les affaires de la compétence de la collectivité locale. Elles concourent avec l'État à l'administration et à l'aménagement du territoire, au développement économique, social, sanitaire, culturel et scientifique, ainsi qu'à la protection de l'environnement et à l'amélioration du cadre de vie. (Art.2 Ccl)</p>
Commune urbaine	Chefs-lieux des préfectures et communes de Conakry
Commune rurale	Regroupement d'un ensemble de districts (villages et hameaux) autour d'un district central. La commune rurale est dirigée par un maire qui assume les fonctions d'officier de l'état civil. La commune rurale (CR) correspond, du point de vue spatial, à la sous-préfecture.
District	Subdivision d'une commune rurale.
Quartier	Subdivision d'une commune urbaine. Le quartier est dirigé par un chef de quartier.
Secteur	Plus petite circonscription administrative.

Source : Bureau de stratégie et de développement / MATD

Tableau 4: Régions et préfectures de la République de Guinée en 2017

Région	Préfectures	
	Nombre	Liste
Boké	05	Boffa, Boké, Fria, Gaoual, Koundara
Conakry		
Faranah	04	Dabola, Dinguiraye, Faranah, Kissidougou
Kankan	05	Kankan, Kérouane, Kouroussa, Mandiana, Siguiri
Kindia	05	Coyah, Dubréka, Forécariah, Kindia, Téliélé
Labé	05	Koubia, Labé, Lélouma, Mali, Tougué
Mamou	03	Dalaba, Mamou, Pita
N'Zérékoré	06	Beyla, Guéckédou, Lola, Macenta, N'Zérékoré, Yomou
08	33	

Source : MATD

Tableau 5: Préfectures et communes de la République de Guinée en 2017

Préfecture	Sous-Préfectures et Communes rattachées	
	Nombre	Liste
Boffa	8	Boffa, Colia, Douprou, Koba, Lisso, Mankountan, Tamita, Tougoufily
Boké	10	Bintimodia, Boké, Dabiss, Kamsar, Kanfarandé, Kolaboui, Malapouyah, Sangarédi, Sansalé, Tanènè
Fria	4	Baguinet, Banguingny, Fria-Centre, Tormelin
Gaoual	8	Foulamory, Gaoual-Centre, Kakony, Koumbia, Kounsiel, Malanta, Touba, Wendou-M'bour
Koundara	7	Guingan, Kamaby, Koundara-Centre, Sambailo, Sareboido, Termesse, Youkounkoun
Conakry	5	Commune de Dixinn, Commune de Kaloum, Commune de Matam, Commune de Matoto, Commune de Ratoma
Dabola	9	Arfamoussaya, Banko, Bissikrima, Dabola-Centre, Dogomet, Kankama, Kindoye, Konindou, N'Dema

Préfecture	Sous-Préfectures et Communes rattachées	
	Nombre	Liste
Dinguiraye	8	Banora, Dialakoro, Diatifere, Dinguiraye-Centre, Gagnakali, Kalinko, Lansanya, Selouma
Faranah	12	Banian, Beindou, Faranah-Centre, Gnaleah, Heremakonon, Kobikoro, Marela, Passayah, Sandeniah, Songoyah, Tindo, Tiro
Kissidougou	13	Albadariah, Banama, Bardou, Beindou, Fermesadou, Firawa (Yomadou), Gbangbadou, Kissidougou-Centre, Koundiatou, Manfran, Sangardo, Yende-Millimou, Yombiro
Kankan	13	Balandougou, Bate-nafadji, Boula, Gberedou-Baranama, Kankan-Centre, Karifamoriyah, Koumban, Mamouroudou, Missamana, Moribayah, Sabadou-Baranama, Tinti-Oulen, Tokounou
Kérouané	8	Banankoro, Damaro, Kerouane-Centre, Komodou, Kounsankoro, Linko, Sibiribaro, Soromaya
Kouroussa	12	Babila, Balato, Banfele, Baro, Cissela, Douako, Doura, Kiniero, Komola-koura, Koumana, Kouroussa-Centre, Sanguiana
Mandiana	12	Balandougouba, Dialakoro, Faralako, Kantoumania, Kinieran, Kondianakoro, Koundian, Mandian-centre, Morodou, Niantania, Saladou, Sansando
Siguiri	13	Banko, Doko, Faranwalia, Kiniebakoura, Kintinian, Malea, Naboun, Niagossola, Niandankoro, Norassoba, Nounkounkan, Siguiri Centre, Siguirini
Coyah	4	Coyah-centre, Kouriah, Maneah, Wonkifong
Dubrêka	7	Badi, Dubreka centre, Falesade, Khorira, Ouassou, Tanene, Tondon
Forécariah	10	Alassoya, Benty, Farmoriah, Forecariah centre, Kaback, Kakossa, Kallia, Maferinya, Moussaya, Sikhourou
Kindia	10	Bangouyah, Damankanyah, Friaguigabe, Kindia- centre, Kolente, Madina Oula, Mambiya, Molota, Samayah, Sougueta
Telimélé	14	Bourouwal, Daramagnaky, Gougoudje, Koba, Kollet, Konsotamy, Missira, Santou, Sarekaly, Sinta, Sogolon, Tarihoeye, Telimele-centre, Thionthian
Koubia	6	Fafaya, Gadha –woundou, Koubia-centre, Matakaou, Missira, Pilimini
Labé	13	Dalein, Daralabe, Diari, Dionfo, Garambe, Hafia, Kaalan, Kouramangui, Labe-centre, Noussy, Popodara, Sannou, Tountouroun
Lélouma	11	Balaya, Djountou, Herico, Korbe, Lafou, Lelouma centre, Linsansaran, Manda, Parawol, Sagale, Tyanguel-bori
Mali	13	Balaki, Donghol-sigon, Dougountouny, Fougou, Gayah, Hidayatou, Lebekere, Madina-wora, Mali-centre, Salambande, Telire, Toubia, Yimbering
Tougué	10	Fatako, Fello-koundoua, Kansangui, Kolangui, Kollet, Konah, Kouratongo, Koyin, Tangali, Tougue-centre
Dalaba	10	Bodie, Dalaba-centre Ditinn, Kaala, Kankalabe, Kebali Koba Mafara, Mitty, Mombeyah
Mamou	14	Bouliwel, Dounet, Gongoret, Kegneko, Konkoure, Mamou –centre, N'yagara, Ourekaba, Poredaka, Saramoussaya, Soyah, Tegueraya, Timbo, Tolo
Pita	12	Bantignel, Bourouwal-tappe, Dongol-touma Gongore, Ley-miro, Maci Ninguelande, Pita-centre, Sangareah, Sintaly, Timbi-madina, Timbi-touny
Beyla	14	Beyla-centre, Boola, Diarraguerela, Diassadou, Fouala, Gbackedou, Gbessoba, Karala, Koumandou, Moussadou, Nionsomoridou, Samana, Sinko, Sokourala
Gueckedou	10	Bolodou, Fangamadou, Gueckedou-centre, Guendembou, Kassadou, Koundou, Nongoa, Ouende Kénéma, Tékoulo, Termessadoudjibo
Lola	9	Bossou, Foubadou, Gama Berema, Gueassou, Kokota, Laine, Lola-centre, N'zoo, Tounkarata
Macenta	15	Balizia, Binikala, Bofossou, Daro, Fassankoni, Kouankan, Koyama, Macenta-centre, N'zebela, Oremai, Panziadou, Sengbedou, Sérédou, Vasérédo, Watanka
N'Zérékoré	11	Bounouma, Gouécké, Kobela, Koropara, Koule, N'zerekore-centre, Pale, Samoe, Soulouma, Womey, Yalenzou
Yomou	7	Banie, Bheta, Bignamou, Bowe, Diecke, Pela, Yomou centre
GUINEE	342	

Source : MATD

Tableau 6: Régions, préfectures, communes, quartiers/districts et secteurs de la République de Guinée en 2017

REGION DE BOKE / PREFECTURE DE BOFFA	
Quartiers/ Districts urbains	Secteurs
Préfecture de Boffa / Commune urbaine de Boffa	
Almama I	Port 1, Port 2
Almama II	Marché, Petit Port, Jardin
Balandougou	Balandougou Centre, Wofia, Donde, Wourigbé, Nafaya
Bolonde I	Secteur 2, TP, Kondjeyah
Bolonde II	Secteur 2
Dar-Es-Salam	Dar-Es-Salam Centre, Tobiri
Dobiret	Dobiret Centre, Sibila
Dominghia	Dominghia Centre, Koite, Tamboni, Tougui Keren
Farenghia	Farenghia Centre, Founne Kouré
Khatia	Khatia Centre, Balaya, Kakile, Koliadi, Bamikhouré
Kossinssing	Kossinssing Centre, Madina, Neribounyi
Lakhata	Lakhata Centre, Fayanga, Saweni, Tomboya, Kalekten, Madina
Lonking	Lonking Centre, Baccoro, Filiforè, Belenya, Gbefoutou, Sambaya-Bangalan, Yiliguira, Koumbouya
Marara	Marara Centre, Torofily, Conakrydi
Sakama	Sakama Centre, Silita
Sekhèbadé	Sekhèbadé Centre, Fanyeta, Kheraboui, Sagna Paulia, Sarafale, Khabia Yeleya
Thia	Tafori, Tanènè, Guéama, Mayenhouré, Santany, Sofinet, Gbanyara, Koutaya
Torodoyah	Torodoyah Centre, Bangouya, Koukouboui
Walia	Walia Centre, Gangan, Nyenguenyah, Dembaya, Hamdallaye, Kissing, Tonia
Wereya	Wereya Centre, Foutan, Gbakouyah, Sekh-Khouré, Sagna Sossota, Khoureta
Yimmaya	Yimmaya Centre, Baralandé, Soumbourou, Doba-Askandari
Districts	Secteurs
Préfecture de Boffa / Commune rurale de Douprou	
Bandeyindé	Bandeyindé centre, Torobadé, Yereyadi
Bourekhebadé	Bourekhebadé centre, Kountouloun, Kansiguiridé, Sarayah, Linkhin, Dembissa
Douprou	Douprou centre, Yambourassa, Soboty
Koukoudé	Koukoudé 1, Koukoudé 2
Koumbayah	Koumbayah centre, Konouiboui, Moriagbé, Moriady
Koundindé	Koundindé centre, Tougnifilidy
Poukhoun	Poukhoun centre, Boulama
Siranka	Siranka centre, Bongolon
Sobanet	Sobanet centre, Youmalenyah, Goret, Yereya, Bilinsadé
Préfecture de Boffa / Commune rurale de Koba	
Bangouya	Bangouya Centre, Kambia
Bassengué	Kabalé, Sabendè, Katep, Mankoura
Booro Kito	Booro Centre, Doyema, Sinènè, Katandé, Marampa
Dixinn 1	Dixinn Centre 1, Bokhinènè, Bakoumpou
Dixinn 2	Dixinn Centre 2, Bendè Fikhè, Filidé
Donya	Donya Centre, Bolonta, Gbermakaré
Karamokhoya	Karamokhoya Centre, Bakia, Datapa
Kobarare	Kobarare Centre, Madina, Kindiadi, Makinssy 2
Konibale	Konibale 1, Konibale 2, Mabassa, Toumbouya, Rokoni
Koteya-Kito	Koteya 1, Koteya 2, Douyera, Balancera

Préfecture de Boffa / Commune rurale de Koba (suite)

M'Bendia	M'Bendia Centre, Dekouri 2, Taibata 2
Makinssy	Makinssy 1, Tombé, Dubrekadi, Fikhèma, Rokiti
Sayonya	Sayonya Centre, Dekouri 1, Taibata 1, Boussoura
Souguebounyi	Souguebounyi Centre, Kabeleya 1, Kabeleya 2, Minkine
Taboriah 1	Manguè Gadri, Krinkinet
Taboriah 2	Patrice Lumumba, Karamako Cissé
Tanènè	Tanènè 1, Tanènè 2, Kassambeya, Massip, Gang-Blanc
Tatema	Tatema 1, Tatema 2, Khatia
Tintima	Tintima 1, Tintima 2
Yangoya-Kito	Yangoya Centre, Guiapet
Yarayah	Yarayah Centre 1, Yarayah Centre 2

Préfecture de Boffa / Commune rurale de Kolia

Boota	Boota Centre, Khoueralandé, Kamion, Damakanya
Farema	Farema Centre, Bourakhouré, Mokefoton, Missira
Fatagbolo	Fatagbolo Centre, Dalaba, Filira, Dolé, Bowal
Gobidjé	Dar-Es-Salam, Singuelen Khouré, Fatala, Santy, Feloun, Karesoya
Khalo	Khalo Centre, Tanènè, Souesse
Kolia Centre	Hamdallaye, Toumbeta, Yeguelen, Madani, Tamisota, Fayoumou, Biradé
Kolia-Tafori	Kolia-Tafori, Kolia Nakiri, Bouramaya, Yiliguira, Dabaya, Yarita, Toumoussi
Korera	Korera Centre, Khonssa, Sakire, Guemekounki Missidi, Dandeleui, Koumpa Roundé, Touly
Kounfa	Kounfa Centre, Toukeren, Parawol, Horolagui
Lalafanyé	Lalafanyé Centre, Boundiheri, Sanguigbé, Salikounda, Dakayaou
Longo	Longo Centre, Fofokhouré, Ousmanya, Balakhonia, Saidouya, Khourekhoui, Hanforya
Madina-Houbou	Madina-Houbou Centre, Popodjé, Sinsoaurou, Madina-Karé
Mellekhouré	Mellekhouré Centre, Bouramaya, Bourouya, Youssoufouya, Yenguissa, Madina, Forota
Tagbé	Tagbé Centre, Maleya, Bakiya, Bokariya, Botokhon, Khalilou
Yoyah	Yoyah Centre, Amadouya, Dari, Talema

Préfecture de Boffa / Commune rurale de Lisso

Bondy	Bondy Centre, Berehouré, Yogon
Detekhoundou-Khoun	Detekhoundou-Khoun, Donkhoya, Boukharria, Moriyetodé, Kebouyah, Ninguefakhadé, Woyenkhoré Khouré, Mellekhouré, Karagbakou, Missira Amaraya, Bintymodouyah
Gobidjé	Gobidjé Centre, Toumabe, Santy, Guemetofan, Takandé, Soyabé
Lisso Centre	Lisso Centre, Samansira, Kakala
Missira Moriya	Missira Centre, Falaba, Bokarea, Koukoussef, Tolomaya, Kolonfikhè, Toubmé, Hamdallaye, Madiana, Lokhonton, Kolidougou, Hamdallaye Ouest
N'Dantary	N'Dantary Centre, Fotonforé Sossota, Fotonforé Foulata, Mangassanya, Dary, Marentoudé, Fotongbé, Kilimiki, Koladé, Tougoukere
Senguelenhouré	Senguelenhouré Labé, Senguelenhouré Fougué, Kankedara, Feloun, Kankan, Tounifily, Tanènè, Karehoun
Tamalan	Tamalan Centre, Nyeguere Boota, Dabayah, Demougala, Kourya
Touba	Touba Centre, Telessita, Miriyiré, Salikounda, Yeleya, Wanissef, Simbouyady, Firikhouré, Babayah, Kalema, Yenguissa, Baralandé, Koumidombo, Gongga, Bolonta, Yewourikouyé, Missira Banssouma, Seremaya
Wondetty	Wondetty Centre, Bolondé, Simbaraya, Lambanyi

Préfecture de Boffa / Commune rurale de Mankountan

Bigori	Taboly, Mandre, Kolaboui, Yolossi, Kissombo, Kassali
Bongolon	Bansanya, Kampomi, Kolia
Dansi	Matakan, Mondobaya, Dambagani
Kakala	Kakala Centre, Batakhala, Bassaran, Kakala Carrefour
Kalexes	Bantho, Tatema, Foulayah, Kibompi

Préfecture de Boffa / Commune rurale de Mankountan (suite)	
Katongoron	Katongoron Centre, Bokareya
Kolon	Kolon Centre, Kounoun, Tady
Madia	Madia Centre, Missira, Tambadondo, Bokhareyonya
Mankountan Centre	Tafory, Tabangangalan, Fodeya, Sakhoya, Madiana, Madiana Carrefour
Sibali	Sibali Centre, Mathé, Tady
Toumbeta	Toumbeta Centre, Songoron, Boboya, Kounkouré, Pila
Yamponi	Yamponi Centre, Conakridy, Matiyaya
Préfecture de Boffa / Commune rurale de Tamita	
Donya	Donya Centre, Wassiya, Tintima, Yeniya
Dotoret	Dotoret Centre, Kamatambaya, Tassilima
Foutoubounyi	Foutoubounyi Centre, Tangourset
Ganganta	Ganganta Centre, Donkhè, Dar-Es-Salam
Gbassaya	Gbassaya Centre, Tayiré, Yessouloun, Dossombe, Dondoya, Kitafafa, Conakrydi, Meyenhouré Kirategui, Tamita-Loumbayah, Songoyah, Kakara, Boussouran
Keleya	Keleya Centre, Bantan, Mawondé, Kalema, Madina
Khambaya	Khambaya Centre, Kolafoton, Dakhindé
Khorira	Khorira Centre, Kondeya, Kissankily, Sogotoro
Missira	Missira Centre, Hamdallaye, Mayenhouré Tafori, Toumabniya
Mouraya	Mouraya Centre, Dokiligbé, Maninkaya, Kalema, Waniya, Boussouran
Soumbouyadi	Soumbouyadi Centre, Torodoya, Ningueya, Madina, Fikhema, Dondoli-Fanyé
Tamita Centre	Tamita 1, Keboute, Tamita 2, Khanforiya
Yembering	Yembering Centre, Bindan, Foukhoun, Somourou, Nyimaya, Borakhouré, Tamouya
Yenguissa	Yenguissa 1, Guemeyiré, Kafyliya, Yenguissa 2
Préfecture de Boffa / Commune rurale de Tougnifily	
Brika	Brika Centre, Warifalaya, Mokeboundji, Masenia, Gnalia
Diogoya	Diogoya Centre, Mantessa, Kitifini, Workoiya
Fonfo	Fonfo Centre, Sokoutou, Kabaa, Koussaya, Bandedondé, Doimaya, Koulounsaya
Foulayah	Foulayah Centre, Katourou, Konikhounbolon
Kalekale	Kalekale Centre, Koito, Lefoureboui, Dakhagbé, Kenkelibaboundji, Sayonya
Kantely	Kantely Centre, Dibensy, Wodikhouyni
Khantata	Khabiya, Woulia, Seydoukabeleya, Kemebourama, Tady, Tayiré, Almamyia
Khissiling	Khissiling Centre, Sirafougué, Toukeren, Saidouya, Dankharan
Kiffinda	Kiffinda Centre, Sarabe, Dickha, N'keren
Kinyaya	Kinyaya Centre, Kignelia, Kenkenren, Missira, Gbenreboui, Balandougou, Kenkon, Khoure Khimbeli
Mamya	Mamya Centre, Kondeyire, Kolonkola, Koba
Mintani	Mintani Centre, Tilipony, Fotonta, Takhassimi
Monchon	Monchon Centre, Missira, Mabasso, Madina
Naloukhouré	Naloukhouré Centre, M'baya, Dari, Bako, Madina, Youngben
Tambaya	Tambaya Centre, Sikokou, Somaya, Manfouma, Meyenfikhè
Tanènè	Tanènè Centre, Samansira, Lissia, Kalimban, Saydoukabeleya
Tomata	Tomata Centre, Tambaya, Gbanta, Melinsy
Tougnifily Centre	Simbya, Colia, Wondima, Mamata, Koumbaya

REGION DE BOKE / PREFECTURE DE BOKE (Données INS 2014)

Quartiers/ Districts urbains	Secteurs
Préfecture de Boké / Commune urbaine de Boké	
Baralandé	
Corrérah	
Dibia	
Dioumaya	
Goreye	
Guillèrè	
Kadiguira	
Kougnéwadé I	
Kougnéwadé II	
Koulifanya	
Lambandji	
Madina Kebenya	
Tamaransi	
Tomboya	
Yomboya	
Districts	Secteur
Préfecture de Boké / Commune rurale de Bintimodiya	
Bintimodia Centre	
Garama	
Kankako	
Katako	
Koftendem	
Kolia	
Lintang	
Maren	
Préfecture de Boké / Commune rurale de Dabiss	
Dabiss Centre	
Hamdallaye Kabott	
Kouda	
Missidé Bhoundou	
Lengué	
Niamayarawol	
Parabole	
Sylikonko	
Tomboya	
Préfecture de Boké / Commune rurale de Kamsar	
Binary	
Botiny	
Filima	
Kamsar Centre	
Kamsar Cité	
Kassongony	
Katongoron	
Kawas	
Kouffin	
Taigbé	

Préfecture de Boké / Commune rurale de Kamsar (suite)

Madina Borboff

Kamakouloun

Missira

Kakilensy

Préfecture de Boké / Commune rurale de Kanfarande

Boffa - Dar

Dabribon

Dobali

Kadignè

Kalagba

Kambilan

Kanfarandé Centre

Kapkin

Kapsini

Kasmack

Katfoura

Kibanco

Koukouba

Lansanaya

Tarikhouré

Préfecture de Boké / Commune rurale de Kolaboui

Bokariya

Dabankou

Dakonta

Diassia

Diakhabia

Fodekonteya

Kamikolon

Kolaboui Centre

Lefourebounyi

Sarabaya

Satenyaya

Sogoboli

Songolon

Tabondea

Tassara

Tassibon

Préfecture de Boké / Commune rurale de Malapouyah

Balla

Djolol

Hafia

Malapouya Centre

Préfecture de Boké / Commune rurale de Sangaredi

Ayekoye

Balandougou

Bappa Sergent

Boullère

Guildé

Préfecture de Boké / Commune rurale de Sangaredi (suite)

Kourawel

Lavage

Silidara

Souka

Tyankoun Naye

Préfecture de Boké / Commune rurale de Sansale

Fiff

Gallé Tcholla

Sansalé

Yarga

Préfecture de Boké / Commune rurale de Tanene

Boussoura

Dambanchan

Djiguity

Kaboye

Katougouma

Kimiya

Kintaou Daonta

Ndangara

Tanènè Centre

REGION DE BOKE / PREFECTURE DE FRIA (Données INS 2014)**Quartiers/
Districts urbains****Secteurs****Préfecture de Fria / Commune urbaine de Fria-Centre**

Alpha Yaya

Aviation I

Aviation II

Fatala

Katourou I Ecole

Katourou I Mosquée

Katourou II

Katourou III

Kolonfikhè

Kondekhouré

Kounsi Kimbelly

Sabendè I

Sabendè II

Tabossy I

Tabossy II

Tigué I Mosquée

Tigué Lako

Districts**Secteur****Préfecture de Fria / Commune rurale de Baguinet**

Baguinet Kiratagui

Dorondji

Fandjeta

Fria Village

Madina

Préfecture de Fria / Commune rurale de Baguinet (suite)

Nyankakhouré

Simbakhouloun

Wawaya

Préfecture de Fria / Commune rurale de Banguingny

Banguigny Centre

Hooré Para

Koola

Madina Tossokèrè

Missira

Toulel

Préfecture de Fria / Commune rurale de Tormelin

Douboukounsi

Mambori Foreya

Mambori Konkobaya

Tanènè

Tormelin Centre

Woulounkoby

REGION DE BOKE / PREFECTURE DE GAOUAL (Données INS 2014))**Quartiers/
Districts urbains****Secteurs****Préfecture de Gaoual / Commune urbaine de Gaoual-Centre**

Barkèrè

Bassanto

Dandou

Hafia

Houmbaya

Kayan

Madina Kembera

Sinthiourou

Touloun

Districts**Secteur****Préfecture de Gaoual / Commune rurale de Foulamory**

Foulamory Centre

Kankodi

Kithiar

Tabadian

Préfecture de Gaoual / Commune rurale de Kakony

Boullèrè Para

Daroun

Gallé Dara

Ka Bobo

Kakony Centre

Kassaya Bamba

Madina

Ndantari

Sinthiourou Wara

Téliré

Préfecture de Gaoual / Commune rurale de Koumbia

Bessilé

Bhoulli

Dar Es Salam

Dara Bowé

Dombiadji

Guidaly

Hakkoundé Thiandhi

Kamelè

Kembera

Koumbia I

Koumbia II

Madina Bowé

Madina Centre

Madina Diaka

Ndiouriya

Nétèrè

Pety

Taguira

Préfecture de Gaoual / Commune rurale de Kounsite

Boukouna

Denguetèrè

Himaya

Kénéri

Kounsite Centre

Préfecture de Gaoual / Commune rurale de Malanta

Doghi Dabhi

Goungouroun

Kounsi

Malanta Centre

Ndantaba

Yilimé

Préfecture de Gaoual / Commune rurale de Touba

Biting

Fanga

Kalia

Kolossa Missidé

Naata

Saali

Soolou

Tambi

Touba Centre

Préfecture de Gaoual / Commune rurale de Wendou M'Bour

Barkèrè

Horé Bendia

Maouba Ecole

Ndalawo

Parawaly

Sinthiourou Tombè

Tenketa

Wendou Mbour Centre

REGION DE BOKE / PREFECTURE DE KOUNDARA

Quartiers/ Districts urbains	Secteurs
Préfecture de Koundara / Commune urbaine de Koundara	
Andaïda	Sankouleya, Netere, Takanre, Degouya, Loni, Madina face
Athiabaly	Athiabaly centre, Madina dian, Tp, Dhaïfa, Wounouwol
Boussoura	Boussoura mosquée, Boussoura centre, Madina boussoura
Dar-es-salam	Secteur 1, Secteur 2, Lammoye
Ecôle	Secteur 1, Secteur 2, Secteur 3
Hafia	Secteur 1, Secteur 2
Hamdallaye	Applicatin, Nouveau marché, Mamadioula
Mosquée	Secteur 1, Secteur 2, Camp M'balia
Districts	Secteur
Préfecture de Koundara / Commune rurale de Guingan	
Ackoul	Djangui, Lilikimy, Ackoul Ouest, Negare
Bensane	Bensane Hafia, Bensane Segueledje, Kolon, Alia, Daroun
Doïdoï	Banire, Nebis, Yibir, Kpogon, Doïdoï Village, Netere, Bharguel, Kilikondo
Guingan Centre	Guingan Centre, Gonty, Madina Safa
Halire	Hore Kafou, Larapensi, Pabar, Ley Kafou
Kiffaya	Kiffaya Centre, Hallire
Londal	Londal Centre, Yararo, Thiogone
Pouhar	Pouhar Centre, Bendougou, Guegnani, Kaba
Thiaguiss	Thiaguiss Centre, Taourou, Thiekere, Andeff
Welia	Baekere, Angona, Sinthiourou, Dounguelerehoun, Foullasso
Préfecture de Koundara / Commune rurale de Kamabi	
Akadasso	Akadasso Centre, Hore Korassy, Diamatou, Marewe
Doukourella	Doukourella Centre, Sinthian Barodi 1, Sinthian Barodi 2, Hamdallaye
Kamabi 1	Gadha Balla, Bafe, Kanheka, Gadha Kallou, Gadha Lougguel, Gabou
Kamabi 2	Secteur 1, Secteur 2, Bountan, Alkeme
Sinthian Bori	Sinthian Bori Centre, Woulandji Seleya, Yera, Nen Diara
Sinthian Pathe	Sinthian Pathe Centre, Sinthian Bourem, Sinthian Tobho, Sinthiourou Maroye, Misside
Tabadel	Tabadel 1, Tabadel 2, Yera, Îdal Yera, Kandaïda Pont
Préfecture de Koundara / Commune rurale de Sambailo	
Kapparabina	Kapparabina 1, Kapparabina 2, Timbi, Sinthiou bourourwal, Sinthiou bantan, Samba heggue
Missirah Sareboïdo	Missirah centre, Foulamansa, Koukoulé, Darou, Kaourane, Sinthian diane, Boilal, Pakaye1, Pakaye2, Sare woppa, Dar-es-salam
Salemata	Salemata diaka, Salemata foulbhè, Sinthian Barry, Madina kebou, Woudadia, Bhoundou fourdou, Thiankoun bâmi, Wassadon, Wassin, Barkatou, Salalatou, Yâro
Sambailo centre	Sambailo 1, Sambailo 2, Sambailo 3, Sinthiourou kebou, Woudaba, Wousson, Mortorgui, Thioupitel
Sambalde	Sambalde 1, Sambalde 2, Sambalde bhoïni, Louggere kewe, Bhoundou faran, N'doupou, Dhaïbata, Wadiyatoullaye, Youppodou
Préfecture de Koundara / Commune rurale de Sareboïdo	
Altou	Altou Centre1, Altou Centre 2, Altou Bowe, Gnanoukou
Barkere	Barkere Centre, Doulowoury, Yeroba, Simbon Roude, Simbon Foulbhè
Besseouro	Besseouro Centre, Diarikounda, Teneba, Attindon, Sinthiourou Faro, Sinthian Malan
Kathiaourou	Kathiaourou Dow, Kathiaourou Ley, Sinthian Hoggo, Sanka 2, Kambodjo
Kouttan	Kouttan Centre, Madjimaou, Kandika, Sinthian Yimberin
Madina Badiar	Madina Badiar Centre, Koliya, Kapely, Boulouba, Marewe
Marou	Marou 1, Marou 2, Panoumpou, Kabemdou, Woulandji Hafia, Woulandji Fouta, Sinthiourou Modi Abdoulaye

Préfecture de Koundara / Commune rurale de Sareboïdo (suite)	
Paounka	Paounka Centre, Bagadadji, Thican, Nemataba
Sanka	Sanka Centre, Samba Sâna, Dounia, Kebe, Sinthiourou Abdoulaye
Sareboïdo1	Secteur 1, Secteur 2, Secteur 3, Raouna
Sareboïdo2	Alpha Yaya, Hospital, Kantoutou
Sarekaky	Sarekaky Centre, Sinhtian Mody, Soutoumourou, Madina Hafia
Sinthian Sekou	Sinthian Sekou Centre, Kamale, Boudoufana, Souffan
Soukoutou	Soukoutou Centre, Boullere, Kodiane
Préfecture de Koundara / Commune rurale de Termesse	
Botomely	Botomely Centre, Nangani Adama Sibhe, Tamouda
Hamdallaye	Hamdallaye Centre, Guemkini, Yangouke, N'golof
Idhar	Idhar Centre, Idhar Mangohoun, Fathia
Kossi	Kossi Centre, Netere, Dalin, Higayatou
Koubia	Koubia Centre, Sinthiourou, Kewere
Lambagol	Lambagol Centre, Gnassikan, Gadhabhoulli
Ley Kone	Ley Kone Centre, Ley Sere, Ley Fello, Hafia Banani
Nandoumba	Nandoumba Centre, Thiale, Madina, M'Bangue, Bhawo Fello
Termesse Centre	Termesse Centre, Darou, Ningaga, Doundoudji
Préfecture de Koundara / Commune rurale de Youkounkoun	
Ithiou	Ithiou Centre, Ourous, Ourakar, Ikota, Sare Oussou
Kidack	Kidack Centre, Angaff, Naware, Ikounoune
Ourack	Ourack Centre, Ifane, Fedde, Adjine
Ouyane	Ouyanecentre, Bantolo, Ikessa, Bambou
Youkounkoun centre	Youkounkoun Centre, Bantank, Thiakour, Oumpou
REGION DE CONAKRY / COMMUNE DE DIXIN	
Quartiers/ Districts urbains	Secteurs
Belle Vue Ecole	Secteur I, Secteur II, Secteur III, Secteur IV, Secteur V, Secteur VI, Secteur VII
Belle Vue Marché I	Secteur I, Secteur II (El Hadj fana Touré), Secteur III (El Hadj Fadera), Secteur IV, Secteur V,
Belle Vue Marché II	Secteur I, Secteur II, Secteur III (Momoya), Secteur IV, Secteur V (Commandanya)
Camayenne	Secteur I, Secteur II, Secteur III, Secteur IV (Kebaya)
Cameroun	Secteur I, Secteur II, Secteur III, Secteur IV, Secteur V, Secteur VI
Dixinn Centre I	Secteur I, Secteur II, Secteur III, Secteur IV, Secteur V, Secteur VI
Dixinn Centre II	Secteur I, Secteur II, Secteur III, Secteur IV, Secteur V, Secteur VI, Secteur VII
Dixinn Gare	Secteur I (Innocenya), Secteur II, Secteur III, Secteur IV, Secteur V
Dixinn Gare Rails	Secteur I, Secteur II, Secteur III, Secteur IV
Dixinn Mosquée	Secteur I, Secteur II, Secteur III, Secteur IV (Alpha Dialloya)
Dixinn Port	Secteur I, Secteur II, Secteur III, Secteur IV, Secteur V, Secteur VI, Secteur VII
Hafia Château d'eau	Secteur I, Secteur II (A Bangoura), Secteur III (Palomaya), Secteur IV (Goulibeya), Secteur V
Hafia I	Secteur I, Secteur II, Secteur III, Secteur IV, Secteur V, Secteur VI
Hafia II	Secteur I, Secteur II, Secteur III, Secteur IV, Secteur V, Secteur VI
Hafia III	Secteur I, Secteur II, Secteur III, Secteur IV, Secteur V, Secteur VI
Hafia Minière I	Secteur I (Karamokoya), Secteur II (Kouyateya), Secteur III, Secteur IV (Toudoun), Secteur V
Hafia Minière II	Secteur I, Secteur II, Secteur III (Bangoura)
Hafia Minière Centre	Secteur I, Secteur II (Vieux Syllaya Toudou), Secteur III, Secteur IV
Hafia Mosquée	Secteur I (Konfliya), Secteur II (Ibrahima Titi Camara), Secteur III, Secteur IV
Kénien	Secteur I, Secteur II (Arafan Naby Touré), Secteur III, Secteur IV (Mamadouba Camara), Secteur V, Secteur VI
Landréah	Secteur I, Secteur II (Seydouba Bangoura), Secteur III, Secteur IV (Mbody Touré), Secteur V, Secteur VI, Secteur VII, Secteur VIII
Minière Cité	Secteur I, Secteur II, Secteur III, Secteur IV

REGION DE CONAKRY / COMMUNE DE KALOUM

Almamyia I	Secteur Almamiya I, Secteur II
Almamyia II	Secteur Amilcar Cabral, Secteur Ouremba KEITA
Boulbinet	Secteur I (Henry Guichard), Secteur II (Mbalia Camara), Secteur III (Ousmane Condé), Port de Boulbinet
Coronthis I	Secteur I, Secteur II, Secteur III
Coronthis II	Secteur I, Secteur II, Secteur Petit Port, Secteur V
Kassa	Secteur Kassa I, Secteur Kassa II, Secteur Kassa III, Secteur Koromanya, Secteur Mangué, Secteur Room, Secteur Soro
Koulewondy	Secteur I, Secteur II, Secteur III, Secteur IV, Secteur V, Secteur VI, Secteur VII, Secteur VIII
Manquepas	Secteur I, Secteur II, Secteur III, Secteur IV
Sandervalia	Secteur I, Secteur II, Secteur III, Secteur IV
Sans Fil	Secteur I (Makity), Secteur II (Rails), Secteur III, Secteur IV, Secteur V
Tamara	Secteur Fotoba, Secteur Rogbaner, Secteur Tamara
Téminetaye	Secteur I, Secteur II, Secteur III, Secteur Mission, Secteur Port
Tombo	Secteur I, Secteur II, Secteur III

REGION DE CONAKRY / COMMUNE DE MATAM

Bonfi	Secteur I (Bonfi Port), (El Hadj Daouda Téla), (El Hadj Momo), (Lucia Camara)
Bonfi Marché	Secteur I (Gaoussouya), Secteur II (Garabaya), Secteur III (Molota)
Bonfi Routière	Secteur I (Abou Soumah), Secteur II (Cheri Ndaou), Secteur III (Fatou Galanyi), Secteur IV (Mohamed Camara), Secteur V (Morlaye Camara), Secteur VI (Morlaye Sylla)
Boussoura	Sect. I (Hadja Gbenè Bountou Bangoura), Secteur II (Elhadj Abou Camara), Sect. III (El Hadj Baba Said Sall)
Carrière Centre	Secteur I, Secteur II, Secteur III
Carrière Cité	Secteur I (Africof), Secteur II (Barry Diao), Secteur III (Gabouriya)
Coléah Centre	Secteur I (Daffeya), Secteur II (Mosquée), Secteur III (Cité Horoya), Secteur IV (Bangouraya), Secteur V, Secteur VI
Coléah Cité	Secteur II (Cité), Secteur III (Moustapha), Secteur Niger
Coléah Domino	Secteur Cité Fonctionnaire, Secteur Khouregbé
Coléah Imprimerie	Secteur I, Secteur II, Secteur III, Secteur IV, Secteur V, Secteur VI, Secteur VII
Hermakonon Mosquée	Secteur I, Secteur II, Secteur III, Secteur IV, Secteur V, Secteur VI
Hermakonon Permanence	Secteur I, Secteur II
Lanseboundji	Secteur Autoroute, Secteur Cité Douane, Secteur Lanceï, Secteur Limbantaye I, Secteur Mosquée Badia, Secteur Moussoudougou, Secteur SIG, Secteur Terrasse
Madina Centre	Secteur I (Diomba Camara), Secteur II
Madina Cité (SIG)	Secteur Centre A, Secteur Centre B, Secteur Commercial, Secteur Ecole, Secteur IV, Secteur V (Imprimerie)
Madina Marché	Secteur I (Marché I), Secteur II (Marché II), Secteur III (Fodé Molota)
Madina Mosquée	Secteur I, Secteur II, Secteur III, Secteur IV
Madina Ecole	Secteur I (El Hadj Bala Camara), Secteur II (Elhadj Boundou), Secteur III (El Hadj Toumaronkè), Secteur IV (Yakhoubà)
Mafanco	Secteur I, Secteur II, Secteur III
Mafanco Centre	Secteur I, Secteur II, Secteur III, Secteur IV, Secteur V, Secteur VI, Secteur VII, Secteur VIII, Secteur IX,
Matam	Secteur I (Fodé Camara), Secteur II (Mosquée), Secteur III (Permanence)
Matam Centre	Secteur I (CADAC), Secteur II Gare Routière), Secteur III (Marché)
Matam Lido	Secteur I (Lido Ecole), Secteur II (Lido Permanence), Secteur III (Mosquée)
Touguiwondy	Secteur I (Centre), Secteur II (Port), Secteur III (Mosquée), Secteur IV (Ferraille)

REGION DE CONAKRY / COMMUNE DE MATOTO

Behanzin	Secteur Baga Demba, Secteur Ferralux, Secteur Hotel Gbessia, Secteur Kourkoutiya
Camp Alpha Yaya Diallo	Secteur I, Secteur II, Secteur III, Secteur IV, Secteur V
Cité de L'Air	Secteur Cité Moriya, Secteur Ecole, Secteur Kissita, Secteur Kouredé, Secteur Préfabriqués
Dabompa	Secteur Dispensaire, Secteur Ecole, Secteur Mangrove, Secteur Pampakhouré, Secteur Tassana, Secteur Village

REGION DE CONAKRY / COMMUNE DE MATOTO (suite)

Dabompa Plateau	Secteur Dabompa Rails, Secteur Foret, Secteur Karamoko Bangoura, Secteur Kokoma Mosquée, Secteur Kokoma Rails, Secteur Kolakhouré, Secteur Marché, Secteur Mosquée, Secteur Nord, Secteur Nord Est, Secteur Plateau, Secteur Salliyaya
Dabondy Ecole	Secteur I, Secteur II, Secteur III, Secteur IV, Secteur V, Secteur VI (Mosquée)
Dabondy I	Secteur I, Secteur II, Secteur III, Secteur IV, Secteur V
Dabondy II	Secteur I, Secteur II, Secteur III, Secteur IV, Secteur V, Secteur VI, Secteur VII
Dabondy III	Secteur I, Secteur II, Secteur III, Secteur IV, Secteur V, Secteur VI (Brigade)
Dabondy Rails	Secteur I, Secteur II, Secteur III, Secteur IV, Secteur V, Secteur VI (Ecole Publique)
Dar Es Salam I	Secteur El Hadj MAD, Secteur El Hadj Morlaye Camara, Secteur Kouregué, Secteur Noussy, Secteur Serima
Enta Marché	Secteur Africof, Secteur Cimetière, Secteur Gnatakoly, Secteur Mariama Diabaté, Secteur Mariama Diallo, Secteur Orange, Secteur PA, Secteur Sacof, Secteur SOS, Secteur Sakoya, Secteur Souareya
Gbèssia Centre	Secteur I, Secteur II, Secteur III, Secteur IV, Secteur V, Secteur VI
Gbèssia Cité Ecole	Secteur I, Secteur II, Secteur III
Gbèssia Cité I	Secteur I, Secteur II, Secteur III, Secteur IV
Gbèssia Cité II	Secteur I, Secteur II, Secteur III, Secteur IV
Gbèssia Cité III	Secteur I, Secteur II, Secteur III, Secteur(Permanence), Secteur IV, Secteur V
Gbèssia Port I	Secteur Limaniya, Secteur Mareya, Secteur Momeniya, Secteur Tamouya, Secteur Yangoya
Gbèssia Port II	Secteur Alphonseya, Secteur Cimetière, Secteur Nabeya, Secteur Youssoufouya
Kissosso	Secteur Bas Fond, Secteur Centre Pilote, Secteur Cisséla, Secteur Gallé Hann, Secteur Koichiro, Secteur Komboya, Secteur Mosquée, Secteur Poudrière
Kissosso Plateau	Secteur Alhassane Touré, Secteur Banque Mondiale, Secteur Centre, Secteur Keitaya, Secteur Kerfalaya, Secteur Mosquée, Secteur Pekin
Lansanaya	Secteur Arafanya, Secteur Château d'eau, Secteur Ecole, Secteur Fassa, Secteur Marché, Secteur Mosquée, Secteur Palmier, Secteur Plateau, Secteur Port II, Secteur Rails, Secteur Village
Matoto Centre	Secteur CBK, Secteur El Hadj Almamy Barry, Secteur Imam Yaya, Secteur Seny Soumah, Secteur Thierno Rafiou
Matoto Khabitaya	Secteur Déviation, Secteur Garage Central, Secteur Koromanya, Secteur Laboratoire, Secteur Mosquée, Secteur Rabony
Matoto Marché	Secteur Bonagui, Secteur Cité Journaliste, Secteur Filia, Secteur Genie Rural, Secteur Satom
Sangoya Marché	Secteur Barry, Secteur Brigade, Secteur Centre, Secteur Cité, Secteur Condéyah I, Secteur Fassa, Secteur Yèkhémato
Sangoya Mosquée	Secteur Camus Sorel, Secteur Château d'eau, Secteur Collège, Secteur Mosquée Baldé, Secteur Mosquée Noba, Secteur Momo Yekhemato
Simbaya Ecole	Secteur Almamiya, Secteur Bolonta, Secteur Elhadj Lyso TOURE, Secteur Ecole Limaniya, Secteur Kondebounyi, Secteur Makhisa Camara, Secteur Mosquée Centrale, Secteur Noumouké DIALLO
Simbaya I	Secteur Annour, Secteur Chérif Haidara, Secteur Espace Kadiatou, Secteur Gare, Secteur Hadja Kaliya, Secteur La Foret, Secteur La Source, Secteur Poudrière, Secteur Route T3, Secteur Sekhounaya
Simbaya II	Secteur Bas Fond, Secteur Kondebounyi, Secteur Lycée Senghor, Secteur Sehanoui
Tanènè Marché	Secteur Base Militaire, Secteur Boundess, Secteur Kamouya, Secteur Lycée Aviation, Secteur Sarabaya,
Tanènè Mosquée	Secteur Boukhariya, Secteur Franco Arabe, Secteur Sakhoya, Secteur Tatagui
Tombolia	Secteur Cimetière, Secteur Cinéma, Secteur Cité, Secteur ENTAG, Secteur Lotissement, Secteur Manda Filly, Secteur Mosquée, Secteur Sekhoutourey, Secteur Wassa Wassa
Tombolia Plateau	Secteur Château D'eau, Secteur Fofanaya, Secteur Gendarmerie, Secteur Industries, Secteur Kokoma Rails, Secteur Nord Est, Secteur Plateau, Secteur Port Autonome, Secteur Samouraya, Secteur Savonnerie
Yimbaya Ecole	Secteur Abou Forè, Secteur Boundou Sylla, Secteur Djonta Abou, Secteur Yané Camara
Yimbaya Permanence	Secteur Ecole Carton, Secteur Dougounya, Secteur Kantibounyi, Secteur Mosquée Centrale, Secteur Penda Konaté, Secteur Zairoiya
Yimbaya Port	Secteur Bokaras, Secteur Bokaras, Secteur Faban, Secteur Kinsy Port
Yimbaya Tanerie	Secteur Agrima, Secteur Déviation, Secteur Khouredet, Secteur Mangué Bounyi, Secteur Marché, Secteur Waninkhouré

REGION DE CONAKRY / COMMUNE DE RATOMA	
Bantounka I	Secteur El Hadj Dioubairou, Secteur El Hadj Alhassane Diallo, Secteur El Hadj Alsény, Secteur Fofanaya, Secteur Ndanè, Secteur Pharmacie, Secteur Timbi
Bantounka II	Secteur Bah Sara, Secteur Harounaya, Secteur Le Prince, Secteur Mosquée Centrale, Secteur Pont Camaraya
Dar Es Salam I	Secteur Koulibaliya, Secteur Le Prince, Secteur Marché, Secteur Sesir, Secteur Thierno Muctar
Dar Es Salam II	Secteur Antenne, Secteur Marché, Secteur III, Secteur Radar, Secteur Rue 14, Secteur T1
Hamdallaye I	Secteur Cepertam, Secteur Ecole Primaire Hamdallaye, Secteur Mohamed Barry, Secteur Radar
Hamdallaye II	Secteur Mamadou Saliou Téla Touré, Secteur Oumar Barry, Secteur Saké Tounkara, Secteur Samba Diallo, Secteur Siré Diallo
Hamdallaye Mosquée	Secteur Bas Fond, Secteur Kankan Koura, Secteur Mosquée Centrale, Secteur Rails, Secteur Rattaché, Secteur Rue 106
Kaporo Centre	Kaporo Centre, Secteur Marché, Secteur Permanence, Secteur Port
Kaporo Rails	Secteur Ambassade, Secteur Bah Macia, Secteur Diallo Sambaya, Secteur Energie, Secteur Mères et Enfants, Secteur Nouroul Islamia, Secteur Siège quartier, Secteur Six
Kipé	Secteur Cité des Medecins, Secteur Dadiya, Secteur Faouliya, Secteur Gassamaya, Secteur Kakimbo, Secteur Morifodéya
Kobaya	Secteur Fodéyah, Secteur Fodé Sambayah, Secteur Karimouya, Secteur Kobaya Kinifi, Secteur Kobaya Plateau, Secteur Maison des jeunes
Koloma I	Secteur I, Secteur Bambeto, Secteur Mosquée Centrale, Secteur Oummy Abdoulaye
Koloma II	Secteur Cocobounyi, Secteur Kilimandjaro, Secteur Kwamé Nkrumah, Secteur Marché, Secteur Ndantary
Lambanyi	Secteur Africof, Secteur Khombè, Secteur Mosquée, Secteur Simambossia,
Nasroullaye	Secteur Africof, Secteur Carreaux, Secteur Demoudoula, Secteur Missira, Secteur Nasroullaye I, Secteur Pharmacie, Secteur Sekhouna
Nongo	Secteur Bapouyah, Secteur Commissariat, Secteur Conteyah, Secteur Diawarayah, Secteur Fodé Aliyah, Secteur Koffi Anan, Secteur Koumbassaya, Secteur Koumbassaya, Secteur Kouregbé, Secteur Moneyah, Secteur Morikanteyah, Secteur Zitoyah
Nongo Tady	Secteur Cimetièrè, Secteur Cité Américaine, Secteur Kiroty, Secteur Marché, Secteur Mosquée Salam, Secteur Mosquée Taady, Secteur Stade, Secteur Taady Village
Ratoma Centre	Secteur Bonfi, Secteur Kakimbo, Secteur Mosquée, Secteur Plateau, Secteur Premanence
Ratoma Dispensaire	Secteur Bayo, Secteur Jean Paul II, Secteur Malal, Secteur Mola Toureya, Secteur Permanence, Secteur Pharmacie
Simbaya Gare	Secteur Bangouraya, Secteur Cimetièrè, Secteur El Hadj Younoussa, Secteur Esperance, Secteur Gare Centre, Secteur Kabaya, Secteur Koumbassaya, Secteur Marché, Secteur Poudrière, Secteur Procureur, Secteur Simbaya Gare
Soloprismo	Secteur Bomboli, Secteur III, Secteur IV, Secteur Clinique Chinoise, Secteur Collège, Secteur Rails
Sonfonia Centre I	Secteur Africof, Secteur Bamoussaya, Secteur Botemèrè, Secteur Campema, Secteur Kerfalaya, Secteur Khonomodia, Secteur Mosquée
Sonfonia Centre II	Secteur Barkayanka, Botemèrè, Secteur Marché Casse, Mosquée El Hadj Diané, Secteur Nérébounnyi, Secteur Nérébounnyi, Secteur Usine engrais, Secteur Tamoriyafori
Sonfonia Gare I	Secteur Baguisseneya, Secteur Ecole Japonnaise, Secteur Fassou, Secteur Gorè, Secteur Marché, Secteur Mosquée, Secteur Néré, Secteur Sangaréah, Secteur Tanèhè Barkayankè
Sonfonia Gare II	Secteur Hafia I, Secteur Hafia II, Secteur Radar
Soumabossia	Secteur Bil Gate, Secteur Cantine, Secteur Casse, Secteur Daniel, Secteur Difouriya, Secteur Foret, Secteur Lenoya, Secteur Limaniya, Secteur Manquepas, Secteur Migueliya, Secteur Providence, Secteur Sooriforiya
Taouyah	Secteur Baladou, Secteur Farba, Secteur Kankan Koura, Secteur Kinya, Secteur Rogbanet, Secteur Yenkirane
Wanindara I	Secteur Djibril Soumah, Secteur Lansana Sylla, Secteur Mamadouba Soumah, Secteur Marché, Secteur Safi Conté, Secteur Total
Wanindara II	Secteur Dispensaire, Secteur Marché, Secteur T5,
Wanindara III	Secteur Imam Bobo, Secteur Marché, Secteur Rails, Secteur Thierno Sidi
Wareya	Secteur El Hadj Mdou Aliou Bah, Secteur Filima, Secteur Fodé Barry Soumah, Secteur Kinifi Soloprismo, Secteur Kinifi Village, Secteur Neribounyi
Yattaya Centre	Secteur Baguissanaya, Secteur Cimetièrè, Secteur El Hadj Issiaga, Secteur Foulamadina, Secteur Garafiri, Secteur Marché, Secteur Plateau, Secteur Soloprismo,
Yattaya Fossedè	Secteur Kamassondo, Secteur Km 23, Secteur Missira, Secteur Mosquée, Secteur Plateau, Secteur Prince, Secteur T6
Yembeya	Secteur Demba Fadiga, Secteur El Hadj Mamadou BAH, Secteur El Hadj Sedouba Sidibé, Secteur Mbo Moussa Bangoura, Secteur Thiern Mamadou Barry

REGION DE FARANAH / PREFECTURE DE DABOLA (Données INS 2014)

Quartiers/ Districts urbains	Secteurs
Préfecture de Dabola / Commune urbaine de Dabola-Centre	
Babilia	
Baniré	
Dabola Koro	
Foundeng I	
Foundeng II	
Hamdallaye	
Heremakono	
Kalela	
Kambaya	
Sinéry	
Districts	Secteur
Préfecture de Dabola / Commune rurale de Bissikrima	
Hamdallaye	
Kambaya	
Kankan Fodeya	
Kolon	
Loppè	
Sampolia	
Préfecture de Dabola / Commune rurale de Dogomet	
Dabola Béréte	
Dogomet Centre	
Fello Ndiandy	
Kankan Fodeya	
Kobolonia	
Sarifoula Bafing	
Segueya	
Totiya	
Préfecture de Dabola / Commune rurale de Kankama	
Bouka Dounkido	
Diguilin Maninka	
Kankama Centre	
Sakola	
Préfecture de Dabola / Commune rurale de Kindoye	
Kindoye I	
Kindoye II	
Sarifoula	
Tiguissan	
Préfecture de Dabola / Commune rurale de Konindou	
Dandakara	
Konendou 1	
Konendou 2	
Préfecture de Dabola / Commune rurale de N'Dema	
Diabakania	
Finala	
Konso	
N'Dema centre	

REGION DE FARANAH / PREFECTURE DE DINGUIRAYE

Quartiers/ Districts urbains	Secteurs
Préfecture de Dinguiraye / Commune urbaine de Dinguiraye	
Ballagnoumaya	Ballagnoumaya centre, Labeya, Afia, Thiabehoun
Bhouria	Bhouria mosquée, Villa sily, Kadiatou kolon, Madinala, Seguebougou, Safe
Hellayabhe	Hellayabhe synthiou, Dankama dow, Dankam ley, Malouko, Bambadala, Sonfara, M'banbarari
Kamban ainde	Kamban ainde centre, Toroya, Hakounde thiandhi, Bailoya, Metta, Massi
Kamban sabe	Kamban sabe centre, Sokoboly, Kalin, Hafia madina, Boubere
Kebaly	Kebaly centre, N'djambou, Balandougou, Djelikourou, Tafsirla, Diboli, Heremakonon, Mannakoura, Dougouwoulen, Temedougou, Barkere
Koubi ley sere	Ley sere, Koubi bhouria, Maragala, Koubi mareya, Dow koubi
Koumbia ley fello	Koumbialefello centre, Pelloye niabi, Koumbi gonkou, Kounsilin bodie, Sokoura, Lappinkoun, Bilaliya
Kouroula	Kouroula mosquee, Kouroula marche, Diawiya, Metta, Fougla
Lankon	Lankon centre, Limbon, Boubere, Dide, Dongol sambaya, Dakamanguil, Linguere, Herako
Manden	Manden marche, Maden cinema, Manden mosquee
Paradji	Paradji centre, Gadakoubi, Sinthioubi, Bilikiti, Senore, Gourouba, Thiankoun woye, Feribowe, Lantadji, Linguere
Parawol djagui	Parawol djagui centre, Kamabantan, Bounan, Koubi koura, Loukoun, Nyakalen, Dakamanguil, Koubihoun, Kansakan, Kounsiya
Sebekoro	Sebekoro centre, Diafouna, Koumbia Kebaly, Kolli 1, Kolli 2, Hore koubi, Goyon, Thialere
Tinkisso	Tinkisso centre, Kansaba, Bhohera, Pelloye djinki, Souloukou falan

Districts	Secteurs
Préfecture de Dinguiraye / Commune rurale de Banora	
Banora	Banora Centre, Botoko, Sountou, Gombo Sebeya
Boukaria	Boukaria Centre, Famoriya, Billalia, Loppè, Sangougna Lei, Sangougna Dowou, Koumbeleya, Lengèkoro, Bèrèra
Boussoura	Boussoura Centre, Gombodigneta, Gombogneleya, Ngholèboubè, Gombosareya
Darayilimalo	Darayilimalo Centre, Yilimalo, Sabèrèdara, Horègando
Kignero	Kignero Centre, Dayindra
Kokorobani	Kokorobani Centre, Condela, Bassantho, Kossantho, Goungoudho, Tomboni, Kassarba, Djiguidjigui
Kolla	Ngèlèbè, Hafia, Lamoukouré, Kolengbè, Fèfè, Tomboni, Djoukoye, Badala, Gomoba, Fofama
Loppé-Sountou	Loppé-Sountou Centre, Boulèrè, Boubèrèrhoun
Mataganian	Mataganian Centre, Sidakelen, Farafé, Herako 1, Herako 2
Mballoufara	Kolla Centre, Doubehoun, Garadji Lei, Garadji Dowou, Bantamafara, Bawofello, Bogowoulen, Boubere Kolla, Djarenkoun, Sèguèbani, Djiguila, Goumbaro
Mbonet	Mbonet Centre, Fatafing, Dedelen, Tataoun, Djedjerè, Gneleya, Fartayeleman, Sourgambé, Kalinko
Nafadji Foula	Nafadji Foula Centre, Sabèrèfran, Boubèrè Sacko, Thinkoun Djilè, Djarendi Djata, Djogoya
Nafadji Maninka	Nafadjimaninka Centre, Dakabali, Kokouna, Ngholèboubè 2, Ayindè, Bodjèlè, Koumbelenta
Ndiarendi	Ndiarendi Centre, Kollandhé, Sènèma, Bawofello, Kèdjaya, Douga

Préfecture De Dinguiraye / Commune rurale de Dialakoro	
Dar-Es-Salam	Dar-Es-Salam I, Dar-Es-Salam II, Kakéya, Nyirhamadiya, Patéya
Dialakoro Centre	Dialakoro Centre, Bassa Tinkisso, Bassa Tinkissan, Boudou Lengué, Marakado, Farabanna I, Farabanna II, Koumakolon, Wourou Wourou, Sokourala
Fello Lamou	Fello Lamou Centre, Hérémakono, Hamdallaye, Boundoutou Lère
Mossoko	Mossoko Centre, Fodébakaria, Fouwako, Sanola
Sandanfara	Sandanfara Centre, Diankana I, Diankana II, Mini Pont
Watala	Kanéla, Kemokoroya, Fodé Amaraya, Tanoula, Kalela, Moribaya

Préfecture de Dinguiraye / Commune rurale de Diatifere	
Daïbatou	Daïbatou Centre, Boubère Tinkal, Talata
Diatifère	Diatifère Centre, Kambaya, Labata
Fadougou	Fadougou Centre Kansaya, Djanwely Sara
Famère	Famère Centre, Famère Malèya, Djanwely Torobhè, Famère Sabhè
Fandanda	Fandanda Centre, Diogoya, Baho Fello, Karekonkon
Kalin	Kalin Centre, Hafia, Kalin Fello
Karfa	Karfa Centre, N'Danta, Felen, Hakounathiandy, Malèya
Mamoudouya 1	Mamoudouya 1 Centre, Gandho, Bandjaya, Boubère
Mamoudouya 2	Mamoudouya 2 Centre, Yilabhè, Bodièbhè, Bouméko, Doubhel, Sourouganbhè-Hamanabhè
Nanako	Nanako Centre, Hafia, Gada Thiankoun, Djissouma, Kadjorè
Ranghaya	Ranghaya Centre, Hamdallaye
Sankaran	Sankaran Centre, Mougne, Sabère, Souligui, Friguia
Soubekindy	Soubekindy Centre, N'Dantary, Lenguère, Filidaka, Fello Foulbhè
Sourou	Sourou Centre, Djanwély, Koya, Sagou
Syllaya	Syllaya Centre, Horèmoba, Bangoura, Baniré
Wonson	Wonson Centre, Wassa, Fello Madina, Ley Fello
Préfecture de Dinguiraye / Commune rurale de Gagnakaly	
Bagui	Bagui Centre, Tountoye, Bantanko, Daguita, Doubel, Balaya
Beleya	Beleya Centre, Beleya Koko, Simpia
Boussoura	Woumbou, Madina, Horé Bowal, Yoloko, Dingulin
Gagnakaly	Gagnakaly Centre, Marga, Sorbafiya
Herako	Herako Centre, Koulaya, Boubère, Sabère, Seideya
Kalinko Missira	Kalinko Centre, Konkero, Konkou, Bassara, Foughany, Konkofé, Fouwakan, Dara
Keyla	Keyla Centre, Marwania, Teke Donsoba
Missirah Djalouké	Missirah Centre, Sobori, Maliko, Kignero
Nouhouya	Nouhouya Centre, Djerelandé, Kadjoukoro, Kounda Guinkono, Faradougou, Baala, Kossire
Préfecture de Dinguiraye / Commune rurale de Kalinko	
Babila	Babila Konkedakoro, Babila Cherifoula, Babila Kansala, Babila Kombokoro, Kourou Kansala, Boubhe, Woredho, Fouako, Kourounin
Bokoty	Bokoty Centre, Bounaya, Lemouneko, Mamassayon, Yimbaya
Diabèrèminy	Diabèrèminy Centre, Heremakono, Tchapa, Koulaya, Kountaya, Kollela, Limbilamba, Noumoula, Massia
Djankourou	Djankourou Centre, Issaya, Baniré, Boussoura, Douné
Djissouma	Djissouma Centre, Berela, Billaliya, Diankassorya, Sackoya
Farabato	Farabato Centre, Farafé, Kansaninkan
Fodékaria	Fodékaria Centre, Tariko
Fognokonko	Fognokonko Centre, Babouya, Kansato Kaba, Sabousseriya, Bambaraly, Diawarala, Dianwaliya, Koukoutamba
Kalinko	Sidikila, Nahana, Fadou, Djoula Kounda, Koulayabhè, Djammalaliya
Kansato	Kansato Missidè, Donghol, Boundoukoulou, Herekourou, Fadia, Gbassa, Saran, Boubéré, Hansagnere, Farabato
Leppy Tchéwi	Leppy Tchéwi Centre, Hamdallaye, Madina, Bouroumba, Boubhé, Saouda, Diawarala
Louffa Missidè	Louffa Missidè Centre, Dendeya, Welingara, Baleko
Missira	Missira Centre, Hamidouya, Kouleporet, Kansato Serya
Niogo	Niogo Centre, Garankela, Sita
Santanfara	Santanfara Centre, Farafé, Maroufou, Sombiakoto, Guenguela
Walandama	Walandama Centre, Thiaga, Gobiko, Seriabhé, Ngeriabhé
Yallagueré	Yallagueré Centre, Boubere, Djimmeya, Mbodjala, Herako, Sobeyabhé

Préfecture de Dinguiraye / Commune rurale de Lansanaya

Dayebhé	Dayebhé Centre, Fougoumba, Kinaya, Guidonya, Diafounabé, Diawouya
Hansagueré	Hansagueré Centre, Bamiko 1, Bamiko 2, Houdi, Thierno Sambaya, Bhouydebé, Diambou, Loppigori
Lansanaya Centre	Lansanaya Centre, Fello, Kebou, Dalaba
Santiguiya	Santiguiya Centre, Mansarena, Thiopy, Horè Missidé, Bouba, Bandankoro, Konkebaro
Tambanoro	Tambanoro Centre, Fonfoya 1, Fonfoya 2, Oumo, Fallandjan, Kadol
Wouyabhé	Wouyabhé Centre, Toka, Lollet Sabe, Lollet Foulbhe, Telliré

Préfecture de Dinguiraye / Commune rurale de Selouma

Bossere	Bossere Centre, Mèrèbè, Louffa, Kolla Bamba, Donghol
Fadia	Fadia Kollebhé, Fadia Wourèbhè, Lènguèrè, Walan Torobhè, Sanfaya
Kobala	Kobala Centre, Djigui Djigui, Yillaya
Selouma Centre	Selouma Centre, Selouma Dongol, Sakabari, Toukounna
Wala Wala	Wala Wala Centre, Nyaria, Sonden, Soka, Bothè, Kourako
Walan Mosquée	Walan Mosquée Centre, Soumbalako, Lelatobhé

REGION DE FARANAH / PREFECTURE DE FARANAH (Données INS 2014)

Quartiers/ Districts urbains	Secteurs
---------------------------------	----------

Préfecture de Faranah / Commune urbaine de Faranah Centre

Abattoir I
Abattoir II
Aviation
Birissa
Dandaya
Faranah Koura
Khoroyakoura
Laminiya Kondeboun
Marché I
Marché II
Milidala
Modia
Mosquée
Pont Koma
Sambouya
Sansambou
Sansanko
Sirikoloni I
Sirikoloni II
Sokourala
Souleymania
Tonkolonko I
Tonkolonko II
Yarawalia

Districts	Secteurs
-----------	----------

Préfecture de Faranah/ Commune rurale de Banian

Ballaya
Bambaya
Banankoro
Bandaya
Banian I

Préfecture de Faranah/ Commune rural de Banian (suite)

Banian II

Baourouya

Doumbafe

Douwoulema

Kaola

Konkowa

Kossaba

Kouratou

Mandou

Nianfourando

Samoudou

Sembeldo

Sokourala

Yarawadou Koura

Préfecture de Faranah/ Commune rurale de Beindou

Beindou

Dalafilany

Diana

Koumandi Koro

Niako

Serekoro

Préfecture de Faranah/ Commune rurale de Gnaleah

Arfela

Bantoun

Kamara

Laya Doula

Maradou

Gnaléah I

Gnaléah II

Niona

Préfecture de Faranah/ Commune rurale de Heremakono

Biri

Dantilia

Gbetala

Guéafaré

Hérémakono II

Taganya

Yatia

Préfecture de Faranah/ Commune rurale de Kobikoro

Balladou

Forokonia

Frankouma

Kobikoro Centre

Kondoléah

Safigna

Santoh

Préfecture de Faranah/ Commune rurale de Maréla

Boketo

Boussoura

Friguia

Heremakono Foulbhé

Kalia I

Kalia II

Kassa Bouna

Lolin

Marella I

Marella II

Misside Bolia

Sabèrè Kalia

Solonyéréya

Soloya

Soumayéréya

Taganya

Préfecture de Faranah/ Commune rurale de Passayah

Beleya

Danda

Diguila

Kolowalia

Koutawalia

Nguénéya

Nienounya

Passaya

Soungbanya

Toumania

Préfecture de Faranah/ Commune rurale de Sandéniah

Bontala

Kambambou

Kombonya

Laya Solima

Niaya Forita

Sandénia Marché

Sandénia Mosquée

Préfecture de Faranah/ Commune rurale de Songoyah

Damania

Hopital

Kabeleya

Lancerdou

Marché

Meninko

Mongo Cerdou

Salia

Siramaya

Songoyah Centre

Tinterba

Préfecture de Faranah/ Commune rurale de Tindo	
Dalamara	
Gbanworoya	
Morowa	
Neredouni	
Safaramba	
Silimi	
Tindo	
Tindo Cité	
Préfecture de Faranah/ Commune rurale de Tiro	
Almamy	
Kabayaba	
Kabayakoro	
Kalanko	
Layah Sando	
Marché	
Sanankoro	
Selen	
Serdou	
REGION DE FARANAH / PREFECTURE DE KISSIDOUGOU	
Quartiers/ Districts urbains	Secteurs
Préfecture de Kissidougou / Commune urbaine de Kissidougou	
Dar-Es-Salam	Doulabala, Korokola, Maninkamoriya, Marakala
Douninkono	Secteur 1, Secteur 2, Secteur 3
Ernesto	Secteur 1, Secteur 2, Secteur 3, Secteur 4
Farako	Secteur 1, Secteur 2, Secteur 3, Secteur 4, Secteur 5
Gbangban	Secteur 1, Secteur 2
Hamdallaye	Secteur 1, Secteur 2, Secteur 3
Kènèma	Secteur 1, Secteur 2, Secteur 3
Kérédou	Kérédou Koura, Kérédou Village, Secteur 1, Secteur 2, Secteur 3, Secteur 4, Telikoro
Korodou 1	Belle Vue, Bondadou, Korodou Village
Korodou 2	Fèro, Kissi Kaba, Kissi Kaba Plateau, Kondo Bengo
Limaniya	Secteur 1, Secteur 2, Secteur 3, Secteur 4
Madina 1	Secteur 1, Secteur 2, Secteur 3, Secteur 4
Madina 2	Secteur 1, Secteur 2, Secteur 3, Secteur 4, Secteur 5, Lélébou
Mara	Mara Centre, Siriandou
M'Balia	Secteur 1, Secteur 2, Secteur 3, Secteur 4, Secteur 5
Missira	Secteur Hafia, Secteur Hafia, Mosquée, Secteur Lycée, Secteur Nafaya, Secteur Plateau, Secteur Songon
Sogbè 1	Secteur 1, Secteur 2, Secteur 3, Secteur 4
Sogbè 2	Secteur Djikourani, Secteur Djikourani, Secteur Fidel Castro, Secteur 5 Secteur Matakanya, Secteur Plateau, Secteur Plateau
Sogbè 3	Karifalaya, Secteur 1, Secteur 2, Secteur 3, Secteur 4, Secteur 5, Tamiandou
Timbo	Secteur 1, Secteur 2
T.P	Secteur 1, Secteur 2, Secteur 3
Yassafè Koro	Secteur 1, Secteur 2, Secteur 3, Secteur 4
Yassafè Koura	Secteur 1, Secteur 2, Secteur 3, Secteur 4, Secteur Kinéssaney, Secteur Kiniéssaney, Secteur 2

Districts	Secteurs
Préfecture de Kissidougou / Commune rurale de Albadariah	
Albadariah Centre	Albadariah Centre, Yirédou, Sirdou, Teninforiah
Dawa Farko	Dawa Farko Centre, Boréah, Merméria, Ballaya, Doussou Moriah, Fankadaya
Farawaya	Farawaya Centre, Ballaya, Doussoumoriya, Fakandaya, Yakassoriya
Firawaya	Firawaya Centre, Finakoraba, Fassan, Tellikoro
Mandou Koro	Mandou Koro Centre, Massamagna
Manfran	Manfran Centre, Domboya
Mernah	Mernah Centre, Fourdou, Sangardo
Moriah	Moriah Centre, Domaniya, Massakoulaya
Worokoro	Worokoro Centre, Soromaya
Yamadou	Yamadou Centre, Baldou, Baliyoroya, Bambayossoya, Kamoria, Kendoumaya, Kountaya, Kouma Moriya, Kirimissadou, Madina, Sergenya, Sewoya
Yassardou	Yassardou Centre, Farakonko, Fayikondeya, Fissankoroni, Gboléya, Sokourala, Yara
Préfecture de Kissidougou / Commune rurale de Banama	
Banama Centre	Boundo, Dakadou, Gbangbadou, Mousian, Samadou, Sendendou, Soulakolo, Woldou, Yiroudou
Kéro 1	Kéro 1 Centre, Dombadou Paris, Fembédou
Kéro 2	Kéro 2 Centre, Yaradoukoma
Koumassan	Koumassan Centre, Dakadou Millimou, Kassadou, Moïkoldou
Mantraniya	Mantraniya Centre, Mouninkoro, Sangandou, Sangoya, Soudou, Tessakongo
Massafendou	Massafendou Centre, Dakadoulakondeya, Fondéya, Fouakan, Mandya, Toumbouya
Ouendékéré	Ouendékéré Centre, Beldou, Dakadoulakomba, Kolodou, Kongola Millimou, Sarabadou
Teleboudou	Teleboudou Centre, Dambaya, Dandian, Koloadou, Pobengou, Pougaya, Sassanin
Préfecture de Kissidougou / Commune rurale de Bardou	
Bardou Centre	Bardou 1 Centre, Gbonkoro, Ouendé, Samadou, Tagbi, Yalamba, Yilouadou
Finiadou	Finiadou Centre 1, Finiadou Centre 2, Kamandou, Kéro, N'Kenbélo, Yaradoumaniya
Gbangbadou	Gbangbadou Centre, Dandutou, Kolédou, Tambassadou, Youlouadou
Kondian	Loldou, Sagbè, Saldou, Simbia
Soffédou	Soffédou Centre, Dandou, Dandoulang, Damassadou, Gbandoudian, Massamadou, Mougouro, Sandia Kama, Yaradou Kikala
Yadou	Yadou Centre, Fankouman, Kossodou, Koumassan, Woussoudou
Préfecture de Kissidougou / Commune rurale de Beindou	
Beindou Centre	Beindou Centre, Fedou, Firoua, Gbélan, Telian Beindou
Bouyé	Bouyé Centre, Dandaladou, Dembadou, Dembadou Carrefour, Denkamadou, Kanian, Worodou, Yalakalen
Ferméssadou	Ferméssadou Centre, Denkedou, Domokoldou, Dondian, Fembedou, Kewa, Nafadji, Samadou
Ferméssadou Centre	Ferméssadou Centre, Kongonani, Lendétyo, Magnéro
Gbangbadou	Gbangbadou Centre, Keybaky, Momjan, Sagna
Kaman Kounandou	Kaman Kounandou, Beldou, Kaman Bédian, Kaman Héyako, Kaman Soundian, Massagbadou
Kaoro	Kaoro Centre, Bambolo, Békendi, Domba, Dombadou, Fandou, Gbandoni, Gbassa, Kassadou, Kondou Makassa, Koundou Beindou, Bekindé, Doumba, Bandonian
Koldou	Koldou Centre, Boundou, Faranah, Massadou Bouyé, Soumatou, Terrain, Yito, Brouadou
Komaro	Komaro Centre, Brouadou, Kofodou, Kolodou
Lèla	Lèla Centre, Beindou Saldou, Boadou, Mandou, Kondian Kondou, Nafadji, Toupoudou, Yamadou
Mamandou Pompo	Komandou, Pompo Centre, Gbénkoro, Gnigadi, Mafandou, Songbalagba, Woldou
Massadou Toly	Massadou Toly Centre, Péto, Saadou, Yaradou Sanga, Koladou
N'Yamandou	N'Yamandou Centre, Didou, Kolodou, Sofendou, Tellianpompo
Sangalamandou	Sangalamandou Centre, Bandangba, Kengne, Koumandou, Pobengou, Woldou
Yoro Mandou	Yoro Mandou Centre, Bangba, Yalamba, Yaradou

Préfecture de Kissidougou / Commune rurale de Fermessadou	
Dembayara	Dembayara Centre, Yilouadou, Foulakoro, Sonkoumaya, Sodja
Farma Koura	Farma Koura, Tongbè Koro, Gbarando, Berèndou, Faramakoro
Gbènkoro	Gbènkoro Centre, Falango, Mandou, Tanglto
Gongola	Gongola Centre, Gbandou, Kamandou, Kankéléma, Yondero
Massakoundou	Massakoundou Centre, Gbandou, Kondian, Mamankoro, Massakoudoun, Solankoro, Sangbagna, Sinambaya, Yomadou
Saldou	Saldou Centre, Bongui, Koroma, Yanadou
Wondebeindou	Wondebeindou Centre, Bongo, Korondou, Yombou
Yaradou	Yaradou Centre, Bassando, Dengue, Gbangbadou, Kondéro, Madina, Soudian,
Préfecture de Kissidougou / Commune rurale de Firawa	
Beledou Kamandou	Beledou Kamandou, Beledou Ley, Kimbaya, Seyan
Dandou	Dandou Centre, Bakouma, Dawadou, Doussandou Ley, Gbandou Dan, Gbandou Tho, Lando, Mandou, Mouso Dadou, Tongbthyé, Wonkongo, Youlouadou
Dombadou	Dombadou Centre, Gbandou, Kedou, Kiesseneye, Kossilanpompo
Dondian	Dondian Centre, Gbotye, Keedou, Banda, Bandakoro, Fédou, Fermakoro
Firawa Centre	Firawa Centre, Kointo, Kosilan, Moyéfédou, Sédou, Wague, Yomadou
Fondambadou	Fondambadou Centre, Fandou, Kankedou, Lewa, Songbo, Waldou, Yadou, Yoffo
Komassadou	Komassadou Centre, Tambaladou, Maradou, Saoulen
Sandia	Sandia Centre, Belessa, Fodedousagna, Fodedou Wokongo, Gongola Toly
Préfecture de Kissidougou / Commune rurale de Gbangbadou	
Dawa	Dawa Centre, Kouraforèya
Fourdou Koura	Fourdou Koura Centre, Brigade, Fadaya, Yaradou
Gbangbadou Centre I	Dandou, Kabaya, Kiesseneye, Niandan Scierie
Gbangbadou Centre II	
Gbayan	Gbayan Centre, Baliyan, Campement, Douako, Kongola, Nongoa, Pampako, Slangalabadou
Hérako	Hérako Centre, Koraniya
Kènèma Bomba	Kènèma Centre, Finaya, Koïko, Korabo, Yamadou
Kissi Yalankoro	Kissi Yalankoro Centre, Batéyan, Gbassonko, Gbeninkoro, Mayan, Sedou, Seriyadou, Yankafissa
Niandou	Niandou Centre, Doussandou, Fedou, Woldou, Yalantey
Yalankalan	Yalankalan Centre, Bassikoro, Gbèsekèrè, Gnamana, Massamagnan, Sirdou
Yardo	Yardo Centre, Carrefour, Dougbema, Foua, Kamankoro, Kolowa, Kondia, Massagnana, Siriya
Préfecture de Kissidougou / Commune rurale de Kondiadou	
Balanssama	Balanssama Centre, Bakouma, Mambourouya, Oussoukongo, Sangrissa, Worofina, Worja, Yarakanbalia, Yembeya, Yendèya
Bembère	Bembère Centre, Dakadou, Koemey, Konkokoma, Toda, Tongui, Yourouadou
Bongoro	Bongoro Centre, Cité, Diyan, Keressaney, Maikoro, Mengbeda, Toly
Kondiadou Centre	Bakouma, Dandou, Dondian, Gbeckédou, Gbongolo, Maah, Ouendé, Petoh, Saldou Sassama, Sembè, Sendemey, Seyan, Tyekalanin, Yalamba, Kolia 1, Kolia 2, Kolia Centre
Kossa	Kossa Centre, Bandila, Kama, Kongoma, Maah Kossa, Saint Louis, Silatiya, Sogbéla, Sondemey, Tyesseneye, Demba
Koulia	Koulia Centre, Sokourala, Koulia II Sorokorla, Tyekalanin, Terrain Seyan, Bakouma, Saldou, Maah Kondiadou, Gueckedou, Dandou
Mafendou	Mafendou Centre, Sogbè, Tongui, Firawa
Makolon	Makolon Centre, Boukoussou
Soulakolo	Soulakolo Centre, Nongnoro, Firawa, Kendèya, Yaradou, Brouadou, Seyan, Gberedou, Nèmèa, Bondonin, Sogbè Waou, Sondemen
Tenkia	Tenkia Centre, Koumboutassou, Mèlla, Gongola, Bandala, Sofedou, Bolonin
Yendesory	Yendesory Centre, Diyan Terrain, Fendebengou, Yende Toly, Bedou, Woléan, Faandou

Préfecture de Kissidougou / Commune rurale de Manfran	
Bamba Yelema	Bamba Yelema Centre, Coleadou, Kouraya, Mandou, Silatiya
Bambassira	Bambassira, Komoya, Soro, Yembeldou
Dialakoro	Dialakoro Centre, Madina Carrefour, Konko, Dagnoro
Djirdou	Djirdou Centre, Fafiraya, Farawana, Mamouriya, Yèrèya, Koulakomoussaya
Fanceldou	Fanceldou Centre, Kossoriya, Manseliya
Gnamana	Gnamana Centre, Bambadou, Ferendou, Bambadou 1, Bambadou 2
Konardo	Konardo Centre, Gbenssen, Gnadou, Moussaya
Manfran Centre	Manfran Centre, Beremaya, Wourdou, Forogbedou
Sircouldou	Sircouldou Centre, Balanda, Dalawaya, Sinsinkoro, Solofini, Morymoussa
Préfecture de Kissidougou / Commune rurale de Sangardo	
Borokonko	Borokonko Centre, Hèrèmakono, Kourkongo, Almamiya
Dagnoro	Dagnoro Centre, Banankoro, Korakoro
Damendou	Damendou Centre
Deya	Deya Centre, Faranah, Fourdou, Sangbagna, Djelifadou
Faroro	Faroro Centre, Balkodou, Yalamba
Foréah	Foréah Centre, Arafagnan, Beindou, Gbendedou
Kamerendou	Kamerendou Centre, Kaeakolen, Madiana, Sanankoro
Kinsardo	Kinsardo Centre, Beredoukoro, Gbagna
Mansongna	Mansongna Centre, Mamourdou, Sirdou
Mendou	Mendou Centre, Bambana, Tonkèlen
Mermeriah	Mermeriah Centre, Dandadou, Mamouriah, Siria, Yenkeldou
Sangardo Centre	Sangardo Centre, Bambarana, Bombodou, Sogbè, Secteur 1, Secteur 2
Wossokoroma	Wossokoroma Centre, Bambaya, Farko, Konkowa, Yarawaya
Préfecture de Kissidougou / Commune rurale de Yende Millimou	
Bagbè	Bagbè Centre, Kongo, Kolifa, Saninkoldou
Bemba	Bemba Centre, Balema, Koundou Bongo, Mafendou, Moindou, Takoi, Telian, Tyeleko, Woldou, Wolikongo
Faïndou	Faïndou I Centre, Faïndou 2 Centre, Karadou, Kinsseneye, Malouba
Firandou	Firandou Centre, Konkongo, Bakouma, Gbèngbè
Héako	Héako Centre, Kamandou, Keledou Beindou, Koma, Kondowaro, Prodou, Saldou, Telian
Koumassan	Koumassan Centre, Baldou, Béléadou, Kerema, Kinsseney, Koundou Pompo, Laboulo, Sogbèla, Teedou
Sagbè	Sagbè Centre, Yaradou, Yirassandou
Touffoudou	Touffoudou Centre, Bayilan, Borolé, Carrefour, Dandou, Fèro, Koiro, Kondobè, Toly 1, Toly 2
Walto	Walto Centre, Dandou, Gbandou, Gbara, Gbenty, Keledou Pompo, Gongola, Mamassadou, Mafendou, Mango
Wendeto	Wendeto Centre, Douadou, Doumamana, Gbeanin, Kongonanin, Kongonadougbe, Sokourala
Yendè Centre II	Yendè II Centre, Foodou, Gbakadou, Dar-Es-Salam 1, Dar-Es-Salam 2, Missira Mosquée 1, Missira Mosquée 2, Missira Cité
Yendè I Centre	Yendè Centre I, Kama, Koundou, Farako, Hèrèmakono 1, Hèrèmakono 2, Madina 1, Madina 2, Solapi, Somalian, Fria
Préfecture de Kissidougou / Commune rurale de Yombiro	
Bagbè	Bagbè Centre, Douadou, Kongo Wolen, Koredou, Kouriadou 1, Kouriadou 2, Worokonko
Bambakordou	Bambakordou Centre, Congola Kissi, Manssoudou, Moikerdou, Sewadou, Sobadou, Telbebedou, Yomadou
Brouadou Lélé	Brouadou Lélé Centre
Dankaldou	Dankaldou Centre, Damandou, Farawaandou, Koundoukongo, Marabadou, Saradou, Souwendou
Forodou	Forodou Centre, Bouredou, Doudou, Kendekoro, Nimbonia, Sansané, Seriyandou, Songadou, Youloulolia
Koindou	Koindou Centre, Dolokoro, Kolian, Komatadou, Sabadou, Yenkèma
Krimoriya	Krimoriya Centre, Leekonko

Préfecture de Kissidougou / Commune rurale de Yombiro (suite)

Léléssa	Léléssa Centre
Ouladin	Ouladin Centre, Worokoro, Sossokoro
Songadou	Songadou Centre, Kendèkoro, Nimboniya, Sansané, Dondon, Youloukoleya
Yirandou	Yirandou Centre, Yagbama
Yirandou	Yirandou Centre, Konko Oulen, Worokonko
Yombiro Centre	Yombiro Centre, Brouadou, Farawando Lélé, Koldou, Mankoredou, Worokoro

REGION DE KANKAN / PREFECTURE DE KANKAN

Quartiers/ Districts urbains	Secteurs
---------------------------------	----------

Préfecture de Kankan / Commune urbaine de Kankan-Centre

Aviation
Banankoroda
Bordo
Briqueterie
Dalako
Dar Es Salam
Djodon
Energie
Farako I
Farako II
Fourban
Gare
Hermakonon I
Hermakonon II
Kabada I
Kabada II
Kankankoura
Konkonikoro
Korialen
Madina
Metéo
Missira
Salamaninda
Senkefara I
Senkefara II
Sogbè
Timbo

Districts	Secteurs
-----------	----------

Préfecture de Kankan / Commune rurale de Balandougou

Balandou Centre
Dianssoumana
Gbenso
Gbonko
Kagan
Koba
Loba
Sanfina

Préfecture de Kankan / Commune rurale de Bate-Nafadji

Bakonko Cissela

Bakonko Koro

Baté Nafadji Centre

Baté Soila

Dalaba

Djelibakoro

Doutilabé

Forécariah

Kiniéro

Kofilani

Madina

Moussaya

Tassiliman

Préfecture de Kankan / Commune rurale de Boula

Boula Centre

Kalafilila

Kodiana

Kossa

Kotrona

Manianko

Salassila

Wandjiladou

Préfecture de Kankan / Commune rurale de Gberedou-Baranama

Binko

Dalabani

Fadou

Gberedou Baranama I

Gberedou Baranama II

Kanimissaya

Sanana

Takoura

Tamoni

Préfecture de Kankan / Commune rurale de Karifamoriyah

Aliamounou

Bankalan

Diankana

Djirlan

Foussen

Karifamoriyah Centre

Koba Sando

Mbodou

Moiko

Sofonko

Soumankoi

Tenkelen

Préfecture de Kankan / Commune rurale de Koumban

Kandaya

Koumban I

Koumban II

Laminikin

Makonon

Préfecture de Kankan / Commune rurale de Mamouroudou

Ballakoya

Fankörö

Farabana

Kariadou

Mamouroudou

Morigbèya

Préfecture de Kankan / Commune rurale de Missamana

Djimbala

Doumawalya

Kigneba

Missamana

Noumoussaya

Solo

Sontila

Préfecture de Kankan / Commune rurale de Moribayah

Bassando Iradou

Dalagnan

Gbalako

Manfran

Moribaya Centre I

Moribaya Centre II

Préfecture de Kankan / Commune rurale de Sabadou-Baranama

Bananko

Brombala

Djamouna

Dougna

Kalankalan

Kariadou

Komah

Komounko

Konsan

Moriah

Sabadou Baranama

Centre

Sansando

Wamalen

Worokoro

Préfecture de Kankan / Commune rurale de Tinti-Oulen

Bissandou

Boria

Borifigna

Djindo

Préfecture de Kankan / Commune rurale de Tinti-Oulen (suite)

Gbanankoura

Missarena Banankoro

Ourembaya

Sanah

Tinti Oulen Centre

Préfecture de Kankan / Commune rurale de Tokonou

Deldou

Fantogna

Finsankoro

Founkouran

Gbalako

Gnalenko

Koudou

Kowan Nafadji

Manicelia

Missadou

Sansambaya

Talikoro

Tokounou Centre

Toumania

Worobè Sirakoro

REGION DE KANKAN / PREFECTURE DE KEROUANE**Quartiers/
Districts urbains****Secteurs****Préfecture de Kérouane / Commune urbaine de Kérouane-Centre**

Diala

Kamandou

Koundian

Manifadou

Matenin Moridou

Mbalia

Nasser Marché

Nasser Mosquée

Nouny Touré

Yraya

Diala

Kamandou

Koundian

Manifadou

Matenin Moridou

Mbalia

Nasser Marché

Nasser Mosquée

Nouny Touré

Yraya

Districts	Secteurs
Préfecture de Kérouane / Commune rurale de Banankoro	
Banankoro I	
Banankoro II	
Commandaya	
Damangbedou	
Falando	
Fodessiaya	
Kalamando Manzado	
Sinignardou	
Soumassania	
Tinsinkoro	
Warou Condero	
Worokoro Campement	
Préfecture de Kérouane / Commune rurale de Damaro	
Balagbedou	
Damaro Centre	
Diaragbela	
Diomandou	
Foudou	
Kouroudou	
Mandou	
Sanankoroni	
Préfecture de Kérouane / Commune rurale de Komodou	
Diarradou	
Diassakouna	
Fabala	
Frاندou	
Franfina	
Gbodou	
Gnalemoridou	
Kanfrاندou	
Komodou Centre	
Sanankoroni	
Préfecture de Kérouane / Commune rurale de Kounsankoro	
Féréboridou	
Kékouradou	
Kounsankoro Centre	
Préfecture de Kérouane / Commune rurale de Linko	
Boidou	
Booko	
Deyla	
Diarragberela	
Kissidou	
Kogneny	
Krouko	
Linko Centre	
Talenko	

Préfecture de Kérouane / Commune rurale de Sibiribaro
Bouro
Diarradou Mandou
Feredou
Finariah
Gbedou
Kabaradou
Sibiribaro Centre

Préfecture de Kérouane / Commune rurale de Sibiribaro
Bouro
Diarradou Mandou
Feredou
Finariah
Gbedou
Kabaradou
Sibiribaro Centre

Préfecture de Kérouane / Commune rurale de Soromaya
Balladou
Dambaya
Doubaya
Falanko Warou
Gbendewayaya
Koulia
Maka Férédou
Menincellia
Soromaya Centre
Soukouldou

REGION DE KANKAN / PREFECTURE DE KOUROUSSA

Quartiers/ Districts urbains	Secteurs
Préfecture de Kouroussa / Commune urbaine de Kouroussa-Centre	
Diaragbéla 1	Diaragbéla -centre
Diargbéla 2	Bankan-centre 2
Doula	Doula centre, Kiénédouba, Frakoun
Komoniko	
Kouroussa-koura	Kouroussa-koura, Djonko, Kanaworo, Souloukoudo, Kénkéna
Saman	Saman-centre
Samankouro	
Sando	Sando centre, Kinkini, Safinakanka, Menindji, Bananko
Wassabada	Wassabada-centre, Sokoro, Wouloukin, Tafela, Tambiko
Wassako	

Districts	Secteurs
Préfecture de Kouroussa / Commune rurale de Babila	
Babila 1	
Babila 2	Kokoudouni, Noriko, Sananfara
Fissadou	Fissadou-centre, Troban, Fadama, Madina
Kato	Kato-centre, Yarani
Sanankoro	Sanankoro-centre, Karantamdo
Sangbrala	Sangbrala-centre

Préfecture de Kouroussa / Commune rurale de Balato	
Balato	Balato-centre, Fodedou, Wourouba, Kobiko, Kobassando, Sekoro, Nébadou
Kobani	Kobani centre
Kourala	Kourala-centre, Kankoudou
Manfra	Manfra-centre, Daafè, Linko, Gboro, Kaninko
Préfecture de Kouroussa / Commune rurale de Banfele	
Banfele	Banfele centre 1, Banfele centre 2, Barama, Filako, Mamoudouya
Borifinya	Borifinya centre
Kansériya	Kansériya 1, Kansériya 2
Kinièko	Kinièko -centre
Kouroufè-sidiya	Kouroufè-sidiya centre, Leya, Morya, Sanankoro
Landy	Landy centre, Benin, Dirra, Kènko, Nongoa, Sidibora, Sedarkoro
Marna	Marna centre, Békenkoro, Baro, Gbangbaya, Siradia
Nafadji	Nafadji centre, Banankoro, Bèrèkéna, Dialanki, Famanina, Madina, Woroko, Talikoro, Sèrèkoroba
Sininkoro	Sininkoro centre, Djindo, Sonassidia, Souloukouya, Gnamorowa
Wassaya	Wassaya centre 1, Wassaya centre 2
Préfecture de Kouroussa / Commune rurale de Baro	
Baro 1	Baro-centre 1, Gbendo
Baro 2	Centre 2, Sédakoro
Baro 3	Héré, Baransan
Moikignéba	Moikignéba centre, Manfarany, Lefrani, Soronkoni, Fananko, Bokolen
Morignoumala	Morignoumala centre
Sèrèkoroni	Sèrèkoroni centre
Préfecture de Kouroussa / Commune rurale de Cissela	
Bandankélen Souaréla	Bandankélen souaréla
Cissela	Cissela centre, Kaboukariakoro, Djigbè, Sarébowale, Kalléla-bagnet, Kofrou, Dankabali, Dalaba, Tidamadia
Fadou-saba	Fadou-saba 1, Fadou-saba 2, Fadou-saba 3, Kalela-traoré, Sotoya, Sorya
Kakidi	Kakidi centre, Morimoussaya
Kankanya	Kankanya centre
Kouroukoro	Kouroukoro centre, Fassoumaya, Kandralla, Sokoura, Dar-es-salam, Diawarala
Loromobo	Loromobo centre, Sadamadia, Hèrèmakonon, Bousoura, Noumaya, Watala
Morigbéya-Saba	Morigbéya-saba centr
Niémen	Niémen centre, Fardala, Toumouroun popofara, Sokoro, Fadélaminya
Nono	Nono centre, Chérifoula, Kignédo, Karifalaya, Sembadala
Santia	Santia-centre, Wassaya, Fadou, Tékemassa, Djabakanya
Somokoro	Somokoro centre, Taibatou, Kambaya
Préfecture de Kouroussa / Commune rurale de Douako	
Douako	Douako centre 1, Douako centre 2, Belenkoro, Gnalen-Moryah, Kambia
Farodo	Farodo centre, Baransan
Flowaro	Flowaro centre, Farako, Worokoro, Manfran, Foua
Frando	Frando centre, Bananian, Gbénikoro, Sangbamba
Gbossokorosya	Gbossokorosya centre, Boumbouran, Kolowa, Marabrétya
Karako	Karako centre
Kolomangbéya	Kolomangbéya centre, Kolomanfingna, Man-souré, Fodéya, Kignéko
Léyah	Léyah centre, Franmoriya-souaré, Sarawalia
Missira	Missira centre, Koumbali, Famsan
Sidia	Sidia centre, Simbon, Kouassidya
Silimana	Silimana centre, Morowaya, Kassaya

Préfecture de Kouroussa / Commune rurale de Douako (suite)	
Teninmamourouya	Teninmamourouya, Yara, Hérako
Tindo	Tindo centre, Banankoro
Woéla	Woéla centre, Kouyadankan, Mamourya
Yaraya	Yaraya centre, Sèrèkoro, Framorya condé
Préfecture de Kouroussa / Commune rurale de Doura	
Doura	Doura centre, Dèmèndodu, Sokoro, Nyinanda, Farasababèn, Sènkèren, Bondonkaba
Farakoba	Farakoba centre, Dambafè
Hèrèmakonon	Hèrèmakonon centre, Kankè 1, Kankè 2, Soulafinko, Syfra, Nadamalen, Dènkada
Karikarissa	Karikarissa centre, Famafra
Kérouané	Kérouané centre, Doungbè, Kolènsé, Tononfila
Manankourou	Manankourou centre
Yara	Yara centre, Kouloukolèn
Yarakouda	Yarakouda centre, Daffè, Koudouny, Kolona
Préfecture de Kouroussa / Commune rurale de Kiniero	
Bagbè	Bagbè centre, Sokouralakoro, Kollen, Trikoro, Banankoroni
Ballan	Ballan centre, Faraballan
Djirilan	Djirilan centre, Finamoussaya, Gbangbakougna, Léro, Mamoudouya
Kiniero 1 sékoro	Sékoro centre, Banfara
Kiniero 2 katala	Katala centre, Nonfaradou
Kiniero 3 Famoudouya	Famoudouya centre, Sinkaliba
Komson	Komson centre
Mansogna	Mansogna centre
Missamana	Missamana centre
Préfecture de Kouroussa / Commune rurale de Komola-Koura	
Bantambaye	Bantambaye centre, Tougbèlèn, Bagnèdala
Hèrèmakonon	Hèrèmakonon centre, Kéloukélou, Dongol
Komolakoura	Komolakoura centre 1, Komolakoura centre 2, Santrala, Kabala, Sanankoro, Komola-Koro, Kendeya, Gaigna, Sansa
Konkèfing	Konkèfing centre, Saba, Loré, Solèn
Nono-djénia	Nono-Djénia, Bambafara, Sankamakoura, Sankamakoro, Bèrèla
Sambaya	Sambaya centre, Sambaya-Konkèkan, Koubaly, Hafia Sobèyabè, Faradjan, Balia
Toureta-foula	Toureta-Foula centre, Bissa
Préfecture de Kouroussa / Commune rurale de Koumana	
Bofilani	Bofilani centre, Sagbakoro, Sédanikoro
Fadou	Fadou centre, Kourouni; Dallassaba, Bènègban, Bokoum, Dounifo 1, Dounoufo 2
Koumana 1	Koumana 1 centre, Irikiri
Koumana 2	Koumana 2 centre, Fraba
Préfecture de Kouroussa / Commune rurale de Sanguiana	
Bokoro	Bokoro centre, Fadani, Wan, Karankama, Boroto, Bamoukékén, Mandou, Koloni
Kolomankambaya	Kolomankambaya
Komoya	Komoya centre, Diata, Bakariaya
Moussaya	Moussaya centre, Kamatimadiya
Sanaciya	Sanaciya centre, Sanaciya gare
Sanguiana 1	Sanguiana centre 1, Siralaya, Kondia, Kambaya, Konlonkotou, Sérifouya
Sanguiana 2	Sanguiana centre 2, Fono, Boundian, Makaya
Saraya	Saraya centre, Layiya, Kobia, Sineya, Douaya, Gai, Kouroussala
Senkouya	Senkouya centre
Talikan	Talikan centre, Bokondo, Talidiaran, Tatidou

REGION DE KANKAN / PREFECTURE DE MANDIANA

Quartiers/ Districts urbains	Secteurs
Préfecture de Mandiana / Commune urbaine de Mandiana-Centre	
Château	Château centre
Hermakono	Hermakono centre
Kissidoukoura	Kissidoukoura centre
Kodiaran	Kodiaran centre, Kodokodjou, Kodokossan
Mandiana 1	Mandiana 1 centre
Noumousoulou	Noumousoulou centre
Oudiala	Oudiala centre
Zangbèla	Zangbèla centre, Bada

Districts	Secteurs
Préfecture de Mandiana / Commune rurale de Balandougouba	
Balandougouba I	Balandouba 1 centre, Bourana
Balandougouba II	Balandouba 2 centre, Dènkèn, Kignèni
Banantou	Banantou centre
Bougou	Bougou centre
Faragbe Koro	Faragbèkoro centre, Farabalén, Kognè
Kinienkoura I	Kiniénkoura centre
Kinienkoura II	Kiniénkoura 2 centre
Niani	Niani centre
Sidikila I	Sidikila 1 centre
Sidikila II	Sidikila 2 centre, Sansani
Tabatefoua	Tabatéfoua centre
Wolola	Wolota centre, Foula Boufarani

Préfecture de Mandiana / Commune rurale de Dialakoro	
Alpha Yaya	Alpha yaya 1, Kòkou, Kignèdou, Senke, Diangbè, Banantamou, Douni, Leda
Alpha yaya II	Alpha yaya II centre
Bakou I	Bakou I centre, Rowagada
Bakou II	Bakou II centre, Kounadibala
Balandou I	Balandou I centre, Magana
Balandou II	Balandou II centre, Medial
Balandou III	Balandou III centre
Balandou IV	Balandou IV centre
Bananfran I	Bananfran I centre
Bananfran II	Bananfran II centre
Bidasanaban	Bidasanaban centre
Diarradou	Diarradou centre
Farassababen	Farassabadèn centre
Kabangbè	Kabangbè centre, Bidaba
Kamarena	Kamaréna centre
Kolenko	Kolenko centre
Koniako	Koniako centre
Konkoyi I	Konkoyi I
Konkoyi II	Konkoyi II
Koudi	Koudi centre
Magaly Fraba	Magaly Fraba centre, Madina
Magaly fraba Djin	Magaly Fraba Djin, Dokonidou

Préfecture de Mandiana / Commune rurale de Dialakoro	
Magaly Fraba Pombada	Magaly Fraba Pombada, Roagada, Kignè
Nèdèkodoko	Nèdèkodoko centre
Ourounda	Ourounda centre
Samory I	Samory I centre, Beremafarani, Kokoudounida, Dialako
Samory II	Samory II centre, Bereni, Kignèni
Silabada	Silabada centre
Siramana	Siramana centre
Préfecture de Mandiana / Commune rurale de Faralako	
Banankoro	Banankoro centre
Dialakoro	Dialakoro centre
Diarakourou	Diarakourou centre
Dioulakolen	Dioulakolen centre
Djassa	Djassa centre
Dogolén	Dogolén centre
Falama	Falama centre
Faralako I	Faralako I centre
Faralako II	Faralako II centre
Francéïla	Francéïla centre
Gnamouna	Gnamouna centre
Kagbèla	Kagbèla centre
Komana	Komana centre
Koromadou	Koromadou centre
Kourougoula	Kourougoula centre
Makilila	Makilila centre
Mamadiana	Mamadiana centre
Maréna	Maréna centre
Nafadji	Nafadji centre
Sountoudjana	Sountoudjana centre
Timbakouna	Timbakouna centre
Préfecture de Mandiana / Commune rurale de Kantoumanina	
Dédidiana	Dédidiana centre
Kantoumanina	Kantoumanina Centre
Moussadou	Moussadou centre
Orialen	Orialén centre, Sékoro, Ilola
Sakara	Sakara Centre
SokouraLa	Sokourala centre, Kroulamini, Kignèba
Trido	Trido centre
Préfecture de Mandiana / Commune rurale de Kinieran	
Banankoro	Banankoro centre
Filanidialakoro	Filanidialakoro centre
Karakani	Karakani centre
Kiniérankoura	Kiniérankoura centre
Kodjamba	Kodjamba centre
Kodjamba marché	Kodjamba marché
Kodjaranida I	Kodjaranida I centre
Kodjaranida II	Kodjaranida II centre
M'balia I	M'balia I centre
M'balia II	M'balia II centre

Préfecture de Mandiana / Commune rurale de Kinieran (suite)	
Magana	Magana centre
Mourimoussabougou	Mourimoussabougoub
Namissa I	Namissa I centre
Namissa II	Namissa II centre
Oudoumakoro	Oudoumakoro centre
Sinkani	Sinkani centre
Sokouraba	Sokouraba centre
Préfecture de Mandiana / Commune rurale de Kondianakoro	
Balandou	Balandou centre
Bankoumana faraniko	Bankoumana Faranioko
Bankoumana foloniko	Bankoumana Foloniko
Bankoumana I	Bankoumana I centre
Bankoumana II	Bankoumana II centre
Bankoumana Sélo	Bankoumana Sélo
Dalakolon	Dalakolon centre
Djiléngbè I	Djiléngbè I centre
Djiléngbè II	Djiléngbè II centre
Dounoukolo	Dounoukolo centre
Faragbékoura	Faragbékoura centre
Gbènso	Gbènso centre
Kama	Kama centre
Kignèroba	Kignèroba centre
Kolomoko	Kolomoko centre
Kondianakoro I	Kondianakoro I centre
Kondianakoro II	Kondianakoro II centre
Kondianakoro kökö	Kondianakoro Kökö
Kondianakoro madina	Kondianakoro Madina
Kondianakoro tabanikoro	Tabanikoro centre
Kondianakoura	Kondianakoura centre
Préfecture de Mandiana / Commune rurale de Koundian	
Boumbanida	Boumbanida
Faranidou	Faranidou centre, Mansaréla, Kondjioulen, Djabagbékoda, Bogo
Framadia	Framadia centre
Gbilin	Gbilin centre
Kanifara	Kanifara centre
Koïlakora	Koïlakora centre
Koundian I	Koundian I centre, Diassani
Koundian II	Koundian II centre, Gnassoumafarani
Saïmana	Saïmana centre
Sarafara Sakogna	Sarafara Sakogna
Tadibakoura	Tadibakoura centre
Préfecture de Mandiana / Commune rurale de Morodou	
Balandou	Balandou centre
Dalakan	Dalakan centre
Fadou	Fadou centre
Farabakoura	Farabakoura centre, Silabada, Soloba, Gbèdèkolenko Gbèdèkoda, Franigbèda
Farala	Farala centre
Finabako Kossan	Finabako Kossan

Préfecture de Mandiana / Commune rurale de Morodou (suite)

Kanagala	Kanagala centre
Kaniko	Kaniko centre
Kiniènin	Kiniènin centre
Limbana	Limbana
Manfèlè	Manfèlè centre
Mansakoda	Mansakoda centre
Missiman I	Missiman I centre
Missiman II	Missiman II centre
Morodou I	Morodou I centre, Nafadjilén
Morodou II	Morodou II centre, Finèbako
Nafadjilén	Nafadjilén centre
Sakodou Sinko	Sakodou Sinko
Samakofara	Samakofara centre
Wosso	Wosso centre

Préfecture de Mandiana / Commune rurale de Niantanina

Bagaféa	Bagaféa centre, Bagaféa koko, Malikorou, Modjala
Dandela	Dandela centre, Samamoudoula
Denso	Denso centre
Djélimala	Djélimala centre, Gbèrèko, Kountoumou
Faradjan	Faradjan
Gbonko	Gbonko centre, Mangbèko, Bolonsonda, Toukodou, Kodjaramba
Madina	Madina centre
Niantanina I	Niantanina I centre, Niantanina koko, Hawadiana
Niantanina II	Niantanina II centre
Odiaminina	Odiaminina centre
Soron	Soron centre
Tonkolomba	Tonkolomba centre
Wassa	Wassa centre

Préfecture de Mandiana / Commune rurale de Saladou

Boula	Boula centre, Kignèko, Diabassérédou, Djoboko
Famandou	Famandou centre
Linsoron	Linsoron centre
Malétoumanina	Malétoumanina centre, Bakouna, Souloukoula, Faraba
Méléïla	Méléïla centre
Niako	Niako centre, Kamélila
Noumoudjila	Noumoudjila centre, Sènèdjïn
Ourola	Ourola centre
Saladou centre	Saladou centre, Djifoua, Loofè, Koudala, Djohodjin, Laminina
Sanakoro	Sanakoro centre
Sédakoudoun	Sédakoudoun centre
Sogbè	Sogbè centre
Somokolén	Somokolén centre
Timbafara	Timbafara centre
Tindila	Tindila centre
Wahiri	Wahiri centre, Djonkolénda, Balandou
Yaraouléna	Yaraouléna centre
Zèguèla	Zèguèla centre

Préfecture de Mandiana / Commune rurale de Sansando	
Faradjan	Faradjan centre, Djomakodjan
Gbilinba	Gbilinba centre
Kansan I	Kansan I centre
Kansan II	Kansan II centre
Karakoura I	Karakoura I centre
Karakoura II	Karakoura II centre
Kikokarakoro	Kikokarakoro centre
Konomakoro I	Konomakoro I centre, Douéndji
Konomakoro II	Konomakoro centre, Gbilin
M'balia I	M'balia I centre
M'balia II	M'balia II centre
Madina	Madina
Niamina I	Niamina I centre, Djankabefara
Niamina II	Niamina II centre
Sogbè I	Sogbè I centre
Sogbè II	Sogbè II centre, Danala
Soukouloun	Soukouloun centre
Tando	Tando centre

REGION DE KANKAN / PREFECTURE DE SIGUIRI (Données INS 2014)

Quartiers/ Districts urbains	Secteurs
Préfecture de Siguiiri / Commune urbaine de Siguiiri-Centre	
Bambala	
Bolibana I	
Bolibana II	
Dankakoro	
Dankakoura	
Diatela	
Djilengbè	
Falama	
Kiniebakoro	
Kofilany	
Kouroudakoro I	
Kouroudakoro II	
Niandankoura	
Sebekoro	
Saourou	
Siguirikoro II	
Siguirikoura I	
Siguirikoura II	
Sougoula	
Tiguibiry	
Districts	Secteurs
Préfecture de Siguiiri / Commune rurale de Bankon	
Bankon	
Diagneda	
Kinieba Lenkekoro	
Komakolenda	
Koumandianbougou	
Leyba	
Nafadji	

Préfecture de Siguiri / Commune rurale de Doko

Alahiné

Bourenfè

Dalamban

Doko Centre

Kiniébakoura

Kodiarani

Kolenda

Kolita

Kouremalé

Mansala

Nafadji

Oudoula

Souloukouni

Soumbarakoba

Tomboko

Tomboni

Préfecture de Siguiri / Commune rurale de Franwalia

Bendougou

Bougouroun

Djambaya

Franwalia Centre

Kamaya

Kofilani

Koma

Koudedi

Sambaya

Sobata

Préfecture de Siguiri / Commune rurale de Kiniebakoura

Bafing Koba

Balladougou

Diomabana

Djeya

Frenkamaya

Karakoro

Kiniebakoura Centre

Konomakoura

Tougui Fing

Togui Oulen

Préfecture de Siguiri / Commune rurale de Kintinian

Alahine

Balato I

Balato II

Balato III

Boukariya

Daaba

Dialako

Diaraya

Didi

Préfecture de Siguiri / Commune rurale de Kintinian

Doubaya

Faraba

Fatoya

Fifa

Hermakonon

Kamatiguiya

Kintinian I

Kintinian II

Koré Koré

Kourouninn

Mankiti

Nafadji

Samani

Setiguiya I

Setiguiya II

Tintissabani

Préfecture de Siguiri / Commune rurale de Malea

Dantina

Diatéa

Foulata

Goufoudé

Hafia

Kiniéba

Kobèdra

Maléah Centre

Mignada

Missira

Santiguia

Saraya

Seéla

Préfecture de Siguiri / Commune rurale de Naboun

Boukariya

Dibia

Naboun

Soumbaraya

Préfecture de Siguiri / Commune rurale de Niagassola

Balandougou

Bananikoro

Dialawassa

Farabalen

Fetekou

Fidako

Kedala

Kignekourou

Kouroubala

Kouyakouya

Niagassola

Préfecture de Siguiri / Commune rurale de Niandankoro

Bananfara

Damissakoro

Damissakoura

Farada

Niandankoro I

Niandankoro II

Waran

Préfecture de Siguiri / Commune rurale de Norassoba

Dalanikan

Fandia

Gbenkorokoro

Kossokoba

Landi

Léléda

Nanen Kourouma

NanenTraoré

Norakoro

Tassiliman

Préfecture de Siguiri / Commune rurale de Nounkounkan

Balandou

Banfèlèkoro

Banfèlèkoura

Makono

Nounkounkan I

Nounkounkan II

Sokoura

Sounsounkoudoun

Préfecture de Siguiri / Commune rurale de Siguirini

Balandou

Barkèrè

Boulan

Diguibanya

Diguilin

Kakama

Koté

Léro

Mankadian

Moussala

Netemafara

Nimissatou

Nora

Siguirini Centre

Sokoro

Talabé

Tombakansa

REGION DE KINDIA / PREFECTURE DE COYAH

Quartiers/ Districts urbains	Secteurs
Préfecture de Coyah / Commune urbaine de Coyah	
Batouyah	
Centre	
Doumbouyah Alkhaly Seydouya	
Doumbouyah Centre	
Doumbouyah Ecole	
Fily 1	
Fily 2	
Karouba	
Km 54	
Labho	
Laminayah	
Nakiry	
Nord 1	
Nord 2	
Somayah Centre	
Somayah Fory	
Somayah mosquée	
Somayah Plateau	
Tougandé	
Districts	Secteurs
Préfecture de Coyah / Commune rurale de Kouria	
Bangouyah	
Goléah	
Koba	
Kolakhouré	
Kouria Centre	
Moriakhory	
Tabily	
Tanènè Fribadé	
Préfecture de Coyah / Commune rurale de Maneah	
Bambayah	
Bentourayah Plateau	
Bentourayah Village	
C B C Sud	
Fassiah Centre	
Fassiah Textile	
Friguiady Nord	
Friguiady Sud	
Hèrèmakono	
Kalokhoyah	
Kassognah	
Kountia Nord	
Kountia Village	
Sanoyah km36	
Préfecture de Coyah / Commune rurale de Maneah	

Préfecture de Coyah / Commune rurale de Maneah (suite)

Sanoyah Rails

Dispensaire

Sanoyah Rails Plateau

Tanènè 1

Tanènè 2

Préfecture de Coyah / Commune rurale de Wonkifong

Balamodia

Ballaya

Bonfet

Donéah

Kendoumayah

Kiriah

Kounsouta

Kouyéya

Laminayah 970

Mangata

Nasser

Tambayah

Toguiron

Wonkifong Centre

Yenguikhory

REGION DE KINDIA / PREFECTURE DE DUBREKA

Quartiers/ Districts urbains	Secteurs
Préfecture de Dubréka / Commune urbaine de Dubréka	
Ansoumaniah Plateau	Centre Emetteur, Plateau 1, Plateau 2, Plateau 3, Plateau 4
Ansoumaniah Village	Secteur 1, Secteur 2, Secteur 3
Bailobaya Centre	Secteur 1, Secteur 2, Secteur 3
Bailobaya Plateau	Secteur 1, Secteur 2, Secteur 3, Secteur 4, Secteur 5
Bondabon	Bondabon Centre, Bondokhori, Taady, Bananatagui
Dar-Es-Salam	Secteur Abdoulaye, Secteur Boundjoul, Secteur Moustapha, Secteur Mamadouba Sylla
Dogéré	Elhadj Djibril, Yossè, Tp
Dondlikhouré	Secteur Centre, Secteur 3, Secteur Chinois, Secteur Poudriere, Secteur Marche, Secteur Maboyah Ouest
Fofomeré	Secteur, Secteur 2, Secteur 3, Secteur 4, Secteur 5
Gbéréiré	Gbéréiré Nord, Secteur 1, Secteur 2
Kagbélen Village	Mosqué, Dogbére, Kabouyah, Kaléma, Kaékhouré, Gmg
Kagbélen Village	Centre 1, Centre 2, Khourékhounyi, Rails, Bas Fond
Keitayah	Secteur 3, Secteur 5
Kénendé	Sangareah, Talabé, Belle Vue Kénendé, Mansayah, Kenende Plateau
Kindiady	Kindiady Centre, Kakoulima Rails, Maboya Village, Lamikhouré, Secteur 43
Kirikiran	Secteur 1, Secteur 2, Secteur 3, Secteur 4, Secteur 5
Kobian	Kobian Centre, Dioumaya, Konsoma, Doyama
Koleyan N'sira	Dofilyu, Secteur 2, Secteur 3
Mafoudia	Kondébounyi, Morikanyoumah, Madina 2
Négueyah	Négueya Centre, Secteur 1, Secteur 2, Secteur 3
Samatran Plateau	Secteur Fasa, Secteur Botary, Secteur Sidibéyah
Samatran Village	Secteur Centre, Secteur Tamalassy Plateau, Secteur Tamalassy Rails
Simbayah	Simbayah Village, Simbayah Centre, Simbayah 2
Tanéne	Secteur 1, Secteur 2, Secteur 3, Secteur 1

Préfecture de Dubréka / Commune urbaine de Dubréka (suite)	
Tanga	Secteur Tanga, Radar 1, Radar 2, Cimenterie
Teset	Khonikhou, Terset Centre, Yéguiyah
Tobolon 1	Gare 1, Gare 2, Kakiwondi, Tobolon Maarché, Tobolon Cite
Tompetin	Karamoko Kaba, Madina
Toumaniah	Dembaya, Hamdanlaye, Gbégnen, Kantayah, Sambaya
Yorokoguéyah	Yorokoguéyah Centre, Khonikhourou
Districts	Secteurs
Préfecture de Dubréka / Commune rurale de Bady	
Bady Centre	Bady Centre, Kassikhouré, Yanguiyah, Seinta
Fannabade	Fannabadé Centre, Khotobalandougou, Yélilaya
Gbégnen	Gbégnen Centre, Kolébeta
Kounsita	Konsita Centre, Mélita, Kaléya, Bokoriah
Madina Sagalé	Madina Sagalé Centre, Yenyen, Wonkoma, Wawa
Misside	Misside Centre, Kounbaya, Dara, Touguiboun
Sakhoure	Sakhouré Centre, Alkaléah, Lambandy, Makéyah
Samayah	Samaya Centre, Tanéné Kaleyah, Pélloum, Bassan
Tonton	Tonton Centre, Meyenkouré, Kondeah, Kabayah
Touguikhouré	Touguikhouré Centre, Dinkaya, Mansonyah, Tambirin
Yenyen Maléyah	Yenyen Maléyah Centre, Kolakhouré, Tanènè, Touguikérén, Timban
Préfecture de Dubréka / Commune rurale de Falessade	
Bady Farenyah	Bady Centre, Dembaya, Dougounyah, Bady Baky, Khouyékhouré
Falessade Centre 1	Centre 1, Kondégouly, Koréah, Sambaya, Meregbé, Madina, Kalé
Faléssadé Centre 2	Faléssade Centre, Simbia, Tanéné, Bangouraya, Tassen
Kalifaya	Kalifaya Centre, Madina 1, Madina 2, Tankakhouré, Gouba Kalifaya
Kanbalia	Kanbalia Centre, Koffet, Guitty, Komet, Toumania, Fkhè
Ninguétty	Ninguétty, Goré, Sagna
Walia	Walia Centre, Miniyah, Kaleyire, Mangobounyi, Kondeyire
Yalaya	Yalaya Centre, Samaya, Yattaya
Préfecture de Dubréka / Commune rurale de Khorira	
Bagueah	Bagueah Centre, Limbita, Tégnan, Massonbombom, Teremayah, Yattiyah
Dembaya	Dembaya Centre, Sanfanyah, Faféndé, Bounkoun, Arabanty
Gbantama	Gbantama Centre, Khonyah, Minguiah, Bawa, Bonéah, Tabéta, Dotty, Tougoussourou
Gbensenken	Gbensenken Centre, Sankon, Toukéyah, Kantibougni, Tanènè
Kangoleah	Kangoleah Centre, Gomézia, Tayiré
Khorira Centre	Khorira Centre, Tambounssou, Gbélékou, Kalékhouré, Yamilé, Walyah, Dannaya, Soumba, Konsayah
Kondeyire	Kondéyiré Centre, Koussouta, Firikhouré, Gbéssibala, Woyonkhoré
Lanyankhou	Lanyankhou Centre, Yémindè, Kamba, Souguéfoton, Fokou
Magnokhou	Magnokhou Centre, Sirayah, Missira, Sossota, Magnokhou 2, Kakoussou
Soumayah	Soumayah Centre, Madina, Khafia, Darry
Taban	Taban Centre, Kholayah
Préfecture de Dubréka / Commune rurale de Ouassou	
Dikiya	Dikiya Centre, Sèguéyah, Sabouyah, Labo
Gbereire	Gberéiré Centre, Koumbayah, Khoniyah
Guemetede	Guèmetédé Centre, Kankouyah, Kenèndé
Khountoun	Khountoun 1, Khountoun 2, Tamiguéyah, Yékhèmato
Korogonyah	Korogonyah Centre, Fonfo, Mordia
Koubia	Koubiah 1, Koubiah 2, Soumbouyadi, Tongobofo, Wannidara
Ouassou Centre	Ouassou Centre 1, Ouassou Centre 2, Tonton
Sarayah	Sarayah Centre, Dogofo, Souguéta
Tafory Sosso	Tafory Sosso 1, Tafory Sosso 2, Souguékhouré, Yonyah
Yafrayah	Yafrayah, Yangoyah, Tourbadé, Sankhayah 1, Sankhayah 2

Préfecture de Dubréka / Commune rurale de Tanéné	
Benna	Benna Centre, Khèmaya
Dembaya	Dembaya Centre, Bamba
Dixinn	Dixinn Centre, Yéréndé, Kilensi
Filaya	Filaya Centre, Madina, Kabassa
Kaleta Fotonta	Kaléta Fotonta Centre, Sogneya, Balaya, Khata
Kanagban	Kanagban Centre, Tofia, Gangata
Kawonso	Kawonso Centre, Souloundé
Kenende Lory	Kenendé Lory Centre, Sogna, Bangouraya
Kondeah	Kondéyah Centre, Simasa, Sonkoulou, Fanyékhouré, Wawa, Donkhèya
Konfonyah	Konfonyah Centre, Bakiya, Falandjan, Kéléyiré, Kabèlèya, Kanyah, Daboufougué, Lagbé
Loubaya	Loubaya Centre, Témbya, Tambaya, Mambo, Moussaya
Madina	Madina Centre, Madina, Kensibourou
Samayah	Samayah Centre, Missira
Sanawalia	Sanawalia Centre, Kamba, Benna, Missira, Dar Es Salam, Madina, Lamaya, Quinquéliba
Sogua	Sogua Centre, Koutia, Dèbadé, Darata, Takonko
Soubetide	Soubetide Centre, Taifan, Waranya, Mertèya, Sayonya, Khambaya, Yaliba, Bangouraya
Tanéné 1	Tanéné Centre, Bouramayah Tafory
Tanéné 2	Tanéné Centre, Manèya, Longofanyi, Sangué
Yereouah	Yereouah Centre, Kéréba Kènèndé, Dioumaya, Kolory
Préfecture de Dubréka / Commune rurale de Tondon	
Boubouya	Boubouya Centre, Madina
Dembaya	Démbaya Centre, Gamble, Frikhouré, Dansokhoya, Gbéreya
Domiagbe	Domiagbe Centr, Donkheya
Farenya	Farenya Centre, Mokeye, Sougueta, Kalagué, Koba, Sifiri
Kafa	Kaffa Centre, Yenteren, Fareanya, Poseya, Tanéné, Fonfon
Kaleta	Kaleta Centre, Tomania, Kassia, Séguélen, Yonkiya, Touguita, Madina, Houré Ralande, Yaba
Khamba	Khamba Centre, Yanbaya, Bénguèya, Dinkhan
Konyeya	Konyeya Centre, Yambiyakhouri, Tanéné, Lambata, Wondikobi, Tangan, Wanssan
Kouyeya	Kouyéya Centre, Tanéné, Sanyah
Longori	Longori Centre, Konden, Diguilin
Maleyah	Maléya Centre, Sankouya, Binaya
Missara	Missira Centre, Gongga
Silikhoun	Silikhoun Centre, Sékhouya, Madiane
Simbaya	Simbaya Centre, Yeleta, Sagalya
Tondon Centre	Tondon Centre 1, Tondon Centr 2, Khourkhan
Walia	Walia Centre, Kalifayan Fanguekhouré, Fotonforé, Falaba
Préfecture de Dubréka / Commune rurale de Tondon (suite)	
Bambaya	Bambaya Centre, Lambanyi, Santiguiya
Bouramaya	Bouramaya Centre, Linlin, Taifon
Gombabhe	Gombabhé Centre, Sitou, Kayanka, Dar Es Salam, Domiadi, Touroun
Khimbeya	Khimbeli Centre, Yénbé, Tokhoya
Khobriah	Khobriah Centre, Kounté, Séfouré, Tokhokhore, Missira
Simbaraya	Simbaraya Centre, Nounkoun, Balaya, Laguité, Wani
Sonfon	Sonfon Centre, Tairé, Woundéya
Tagbe	Tagbe Centre, Botonkhon, Kinyéyah
Yenguissa	Yénguissa Centre, Farabana, Bala, Garama

REGION DE KINDIA / PREFECTURE DE FORECARIAH (Données INS 2014)

Quartiers/ Districts urbains	Secteurs
Préfecture de Forecariah / Commune urbaine de Forecariah-Centre	
Fataco I	
Fataco II	
Koutoumania	
Madina	
Tatagui I	
Tatagui II	
Districts	Secteurs
Préfecture de Forecariah / Commune rurale de Allassoya	
Allassoya Centre	
Bassia	
Daary	
Dandayah	
Feindomodja	
Hérico	
Kouriah	
Safeya	
Soriwoula	
Taban	
Tonkoyah	
Préfecture de Forecariah / Commune rurale de Benty	
Benty Centre	
Bouramaya	
Kakoutoulaye	
Kaleyiré	
Kigbaly	
Kounsouta	
Makaré	
Mboro	
Morikania	
NCompan	
Palatougou	
Préfecture de Forecariah / Commune rurale de Farmoriah	
Farmoriah Centre	
Forod	
Forodougou	
Kafou	
Khowourou	
Maliguiagbé	
Mola	
Moussa Fangamaya	
Pamelap	
Siramodia	
Taïgbé	
Tambayah	

Préfecture de Forecariah / Commune rurale de Kaback

Bolimanda

Bossimiyah

Mankè

Matakan

Seydouyah

Tonguiron

Yelibanè

Youlayen

Préfecture de Forecariah / Commune rurale de Kakossa

Kainté

Menyiré

Sambouyah

Tawouyah

Yeniyah

Préfecture de Forecariah / Commune rurale de Kallia

Bokariah

Gberika

Kalako

Kalemodia

Kalia Centre

Mabala

Malguia Fory

Tanah

Yenguissa

Préfecture de Forecariah / Commune rurale de Maferenya

Fandjé

Gbéréyiré

Koket

Madinagbé

Maférinyah I

Maférinyah II

Maléah

Moribayah

Morfinyah

Senguelen

Yindi

Préfecture de Forecariah / Commune rurale de Moussaya

Dianeah

Ganya

Kamalah

Kofion

Layah

Moussayah Centre

Santika

Tassen

Préfecture de Forecariah / Commune rurale de Sikhourou

Daffira

Dalouyah

Degui Degui

Gombokhori

Khalantou

Lefouré

Mamoudou Camara

Santiguiah

Sikhourou Centre

Tabekhouré

Walia

REGION DE KINDIA / PREFECTURE DE KINDIA

Quartiers/ Districts urbains	Secteurs
Préfecture de Kindia / Commune urbaine de Kindia	
Abatoire 1	Secteur 1, Secteur 2, Secteur 3
Abatoire 2	Secteur 1, Secteur 2, Secteur 3
Bagueya	Bagueya Centre 1, Bagueya Centre 2
Bamban	Bamban Centre, Yataya, Yanfou
Bambaya	Bambaya Centre, Mabou, Yalaya, Simbaraya, Souraya
Banlieue	Secteur 1, Secteur 2
Bendougou	Bendougou Centre, Seny-Facinet, Kilissi, Sambadé
Bokaria	Bokaria Centre, Khoniya Khory, Koba
Cacia 1	Secteur 1, Secteur 2
Cacia 2	Secteur 1, Secteur 2
Camp Kémé Bourama	Secteur 1, Secteur 2, Secteur 3
Caravancerail	Secteur 1, Secteur 2, Secteur 3, Secteur 4
Condetta 3	Secteur 1, Secteur 2
Condetta Mosquée	Secteur 1, Secteur 2, Secteur 3
Darsalam	Secteur 1, Secteur 2, Secteur 3
Ferefou 1	Secteur 1, Secteur 2, Secteur 3
Ferefou 2	Secteur 1, Secteur 2, Secteur 3
Filigbé	Secteur 1, Secteur 2
Fissa Ecole	Secteur 1, Secteur 2, Secteur 3
Fissa-Hopital	Secteur 1, Secteur 2
Gada-Wawa	Secteur 1, Secteur 2
Gangan	Secteur 1, Secteur 2, Secteur 3
Garanguelaya	Secteur 1, Secteur 2
Gare	Secteur 1, Secteur 2, Secteur 3
Kaaly	Kaaly Centre, Bendèkhouré, Fikhè, Sinéya, Dar-Es-Salam, Hermakono
Kenendé	Secteur 1, Secteur 2, Secteur 3, Secteur 4
Koba Pastoria	Koba Centre, Coulémodia, Kondékhouré, Yangaformè, Koubifommè, Yabandisanta
Koliady 1	Secteur 1, Secteur 2, Secteur 3, Secteur 4
Koliady 2	Yogontamba, Almamya, Bèko
Koumbaya	Koumbaya Centre, Yatiwouli, Tooli, Forko
Manquepas	Secteur 1, Secteur 2, Secteur 3
Manquepas TP	Secteur 1, Secteur 2, Secteur 3
Neribily	Neribily Centre, Dar-Es- Salam 1, Dar-Es- Salam 2, Kolakhouré

Préfecture de Kindia / Commune urbaine de Kindia (suite)

Sambaya	Secteur 1, Secteur 2
Sarakoleah	Secteur 1, Secteur 2, Secteur 3, Secteur 4, Secteur 5
Segueya	Segueya Centre, Tamiya, Tambaya, Santa, Balaya, Tégué-Tégué, Khourédyn Takou, Tanènè
Sékouya	Secteur 1, Secteur 2, Secteur 3
Sinanya	Secteur 1, Secteur 2
Tabouna	Centre Tafougué, Centre Talabé, Guiafary, Kombo
Tafory	Secteur 1, Secteur 2, Secteur 3
Tafory Meteo	Secteur 1, Secteur 2, Secteur 3
Tanèn-Kéla	Tanèn Centre, Dodho
Tatagui	Tatagui Centre, Tenguémadin-Taforyn Fodeya, Fofota
Thiernodjibiya	Secteur 1, Secteur 2, Secteur 3, Secteur 4
Wolia	Wolia Centre, Sangoya, Kabèkhouré
Wondy	Secteur 1, Secteur 2, Secteur 3
Yewolé	Secteur 1, Secteur 2, Secteur 3

Districts**Secteurs****Préfecture de Kindia / Commune rurale de Bangouya**

Bangouya Centre	Bangouya Centre, Yattaya, Kolibaya, Kalékhouré
Damouya	Damouya Centre, Salamouya, Khatiya, Tambikhouré
Garafiri	Garafiri Centre, Dilé, Khaloumaya, Souguékourou
Kansa	Kansa Centre
Kébaly	Kébaly Centre, Hérémakono Momoh, Signa Fory, Kénéndé
Kébé Friguiya	Kébé Friguiya Centre, Hamadiya, Yanguéya, Tolyn
Kéréba	Boussoura, Missira, Khatibaya, Manéah
Khattiya	Khattiya Centre, Kouboum, Sayonya, Doubhé, Yénguissa, Sambaya
Koundabalaya	Koundabalaya Centre
Madina Dian	Madina Dian Centre, Goré Khory, Songorouya, Simbon
Madina Fanta	Madina Fanta Centre, Mambia, Koriya, Kossadé, Kolentin, Sagnéya 1, Sagnéya 2, Simbaya, Sognéssa, Madina Missidé
Madina Foula	Madina Foula Centre, Folédé Siféri, Mambia, Tirno Kaléah
Minyaya	Minyaya Centre, Mélia, Kounssima, Dominya, Dembaya, Kossa, Farénya, Sala
Missira	Missira Centre, Dialikhory, Yenguissa, Hafia
Siminiya	Siminiya Centre, Kinfaya, Khoniya
Sokia	Sokia 1, Sokia 2, Bobiya, Konéya, Bartongo
Warakhalan	Warakhalan Centre, Maléa, Simbayaya, Tamiyiré, Simbon
Woléa	Woléa Centre, Yangoya
Yattaya	Yattaya Centr, Koundiagbé, Kobiléla, Koundiady, Fotonkhonè, Kansa, Téliya, Nyolo, Kolakhouré, Khabiya

Préfecture de Kindia / Commune rurale de Damakanya

Barenfory	Barenfory Centre, Kilikhouré, Sougna, Sanakha
Bgoléya	Bgoléya Centre, Kambalia
Damakanya Centre	142, Plateau, Fossikha, Bassia, Damakanya Centre
Foulaya Cité	Cité Ouvrière, Filigbé, Meyenyi
Gbéréyakhory	Gbéréyakhory Centre, Maléya, Sosso, Kondokhouré
Khaliakhory	Khaliakhory Centre, Walanyi, Boubouya, Dornéya
Komoya	Komoya Centre, Fikhéma, Kolakhouré
Madina Laya	Laya, Déloya, Yalaguéya, Bétéma, Khayogorodé, Yagbéli
Samouroya	Sitaya, Falébagan, Yéssodé, Samouroya Centre

Préfecture de Kindia / Commune rurale de Friguiagbe

Camarabounyi	Camarabounyi Centre, Missira, Banguéya, Songota
Dadoya	Dadoya Centre, Tamidy, Wondikhouré, Kombogbé, Kaléma
Foulayah	Foulayah Centre, Sarakoléya, Sabouya
Friguiagbé Centre 1	Friguiagbé Centre 1, Dandakhouré, Fodeya, Montée 1, Wondemodia, Koba, Binton, Molodiakhory, Gbassagbé, Mokébounyi
Friguiagbé Centre 2	Friguiagbé Centre 2, Montée 2, Tassorya, Youngouya, Touréya, Moriady
Friguiagbé Gare	Friguiagbé Gare Centre, Komoya, Maléah, Sèguèya
Gariakhory	Gariakhory Centre, Fanaya, Yenguéliya
Kanty	Kanty Centre, Secteur 1, Secteur 2
Kinyaya	Gariakhory Centre, Seinta, Gorè
Koliagbé	Koliagbé Centre, Massaya, Barrage Kalé, Madina, Kalégbé
Tembaya	Tembaya Centre, Bassia, Sigoré, Alpha Soriya

Préfecture de Kindia / Commune rurale de Kolente

Baguiya	Baguiya Centre, Kabèlèya, Fodéya, Hermakono
Békilo	Békilo Centre, Khuréhun, Guémèta, Khalèma
Boundou Bantan	Boundou Bantan Centre, Forikolo, Bansiri, Kambia, Békilo
Dalonfari	Dalonfari Centre, Dounkounda, Leyani, Ley-Bowal
Gania	Gania Centre, Fofo, Moriah, Tanéné, Kalékhouré, Kountourou
Kabèlèya	Kabèlèya, Mèkon, Sydouya, Kouyéya, Djindjinya
Khonoya	Khonoya Centre, Feti, Khonoya Plateau, Goumbou
Kinsaya	Kinsaya Centre, Botokoly Sosso, Botokoly Foula, Kouyéya
Kirita	Kirita Centre, Yéfori
Kolenté Centre	Kolenté Centre, Bokhitagui, Maninkala, Dolonkhouré
Kondoya	Kondoya Centre, Khonoya, Simosa
Kouyéya	Kouyéya Centre, Bofo, Botokhouré, Yéguélé
Lambéya	Lambéya 1, Lambéya 2, Fadougou
Maléya	Maléya Sosso, Maléya Foula, Labif, Fotokhouréah, Dalékhouré
Missidé	Missidé Centre, Yonkaya, Yaria 1, Yaria 2, Sounkhorah, Kondébounyi
Sanda	Sanda Centre, Leyani, Leybowal
Siguiton	Siguiton Centre, Tolingua, Kolakhouré
Tanéné	Tanéné Centre, Yéléya, Fèrèya, Moriah
Thièwèrè	Thièwèrè 1, Thièwèrè 2n Forifori, Tékhouré, Doularah
Walia	Walia Centre, Dansokoya 1, Dansokoya 2, Dar-Es-Salam, Mourké
Woléa	Woléa Centre, Khalia 1, Khalia 2, Lamboya, Dounkiré
Yonkaya	Yonkaya Centre, Sounkhorah, Kabaoyah, Koundébouyi, Saka

Préfecture de Kindia / Commune rurale de Linsan

Balandougou	Balandougou Centre, Neréboun, Bankelen
Boubouya	Boubouya Centre, Khamissaya 1, Khamissaya 2, Maloungandé
Damankhaniya	Damankhaniya Centre, Teliko, Bowal
Donya	Donya Centre, Garaya, Kenendé, Galindoulaya
Guèmessoron	Guèmessoron Centre, Djelikolon, Doubaya, Kolakhouré, Séliya
Kamba	Kamba Centre, N'yenyeya, Kabeléya
Kouyeya	Kouyeya Centre, Kalifanyi
Lembou	Lembou Centre, Fokhoun Kiri, Balaya, Lountounta
Linsan 1	Linsan Centre 1, Linsan Centre 3
Linsan 2	Linsan Centre 2
Sangoya	Sangoya Centre 1, Sangoya Centre 2
Siminiya	Siminiya Centre, Condetta
Tafory	Tafory Centre, Sangareya, Koumbaya
Walia	Walia Centre, Yombokhouré, Boucherie
Yomboya	Yomboya Centre, Sannoun-Sangoya, Sangodia

Préfecture de Kindia / Commune rurale de Madina Oula	
Badè Kanty	Kanty, Badè, Tinko
Bas-Simbaraya	Simbaraya Centre, Solima Kanty, Gbélima
Beyen-Beyen	Beyen-Beyen Centre, Kourkhouré, Guiya Bounyi
Dar-Es-Salam	Centre 1, Centre 2, Famayah, Silimanfili
Haut-Simbaraya	Centre, Séroumba, Galwaliya, Samayah
Kolakhouré	Kolakhouré, Fandjekhouré, Yalie
Lansanaya	Lansanaya Centre, Sakona, Foulayah
Madina 1	Almamiya, Kagbélen, Tanènè
Madina 2	Kémoko Cisséyah, Tinkha, Kansèma, Kholiba
Saférin	Saférin Centre, Alkhalia, Karimouya
Samiankhouré	Samiankhouré 1, Samiankhouré 2
Sèkhou-Soriyah	Sèkhou-Soriyah, Kébéguiya, Bambiya, Kankouya, Donyah
Souleymania	Souleymania Centre, Seydouya, Kabaya
Télico	Télico Centre, Boussoura, Longory, Bambaya
Wassou	Centre 1, Centre 2, Bokiguiyah
Préfecture de Kindia / Commune rurale de Mambia	
Bouramaya	Bouramaya Centre, Simitiya, Sansandji, Kolikhouré, Yembéta
Debélé	Debélé Cité, Cité Poutchine, Cité Guinéenne, Balewondy, Kourouba, Taté, Barrage 1, Barrage 2
Fomah	Fomah Centre
Fossikhouré	Fossikhouré Centre, Doundoukourou, Yiganlaya, Laya, Kaléma, Dankaran, Mengnikhouré, Dambata, Sanaya, Bountouran, Soliakhouré, Dantoumaya, Koundjeya, Souguéguiya, Kabéléya, Fonkou, Kolakhouré, Kissé, Simödindé
Friguiady	Friguiady Centre, Yolaré, Gberegiré, Seinta
Gbinkily	Gbinkily Centre, Dar-Es-Salam, Kankékhouré, Koumbassaya, N'yégueya, Maci
Kaligoro	Kaligoro Centre, Sangan, Wéry
Kolibaya	Kolibaya Centre, Tabily, Khonia, Firinka
Mambia	Mambia Centre, Khobédi, Tengueyogo, Termima, Sangoya, Linssan, Dakar, Hamdallaye, Samory
Tanènè	Tanènè Centre, Soukounet, Dar-Es-Salam, Wanoudy
Préfecture de Kindia / Commune rurale de Molota	
Bakhayakhory 1	Bakhayakhory Centre, Sinkhouré, Dokokhouré, Tokhègandé, Salakhi, Kénéédé, Fofokhouré, Tokhègandé 2, Kourankoya
Bakhayakhory 2	Bakhayakhory Centre 2, Balisso, Melikhouré, Koumakou, Firikhouré, Yembédakha, Tougoussourou
Kalékhouré	Kalékhouré Centre, Dantèguèya, Guèmèdi-Latara, Fikhè, Kofilaya, Kondékhouré, Koromaya, Mamy Condé, Boubaya
Koundaya	Koundaya Centre, Doubaya, Dimonkon, Felayiré, Bgoko, Kalako, Konboé, Lassoléyah, Wourdè
Mambia	Mambia Centre, Saléguéré, Koundaya, Siminiyadi
Molota 1	Molota Centre 1, Touguikhouré, Tanka, Banbalaya
Molota 2	Molota Centre 2, Sinbaraya, Lame Khouré, Kounadia, Gbéndéya, Djiguitili
Saanya	Saanya Centre, Sankoumbaya, Sambouya, Soory
Sefan	Sefan Centre, Tolyn, Touguifili, Soulidé
Yémbéring	Yémbéring Centre, Tayiré, Hafia
Préfecture de Kindia / Commune rurale de Samaya	
Dantoumaya	Dantoumaya Centre, Sarankabaya, Koumban
Denki-Madina	Denki-Madina Centre
Kaporo	Kaporo Centre, Yabandie, Soulidé
Khounia	Khounia Centre, Salifakha, Fandjéforè, Taalambanyi
Komoya	Komoya Centre, Kanty, Sangaréah, Seinta, Yatiakhory-Foula, Kanty-Foula
Kondetta	Kondetta Centre, Missira, Hogue, Koussou
Kondoya	Kondoya Centre, 129, Banyaya, Kalékhouré
Maléah	Maléah Centre, Dökhöya, Douyakhory, Yéguiya, Tormelin, Bologan
Missira	Missira Centre, Dar-Es-Salam, Kolofon

Préfecture de Kindia / Commune rurale de Sougueta	
Dianfou	Dianfou Centre 1, Dianfou Centre 2, Dounkiré
Kalia	Kalia Centre, Fotongbé, Kalloulaye
Samaya Centre	Taalabé, Taafougué, Khoniakhory, Kalégbé
Sorondo	Sorondo Centre, Boni, Fanyéta, Fenka
Sougueta 2	Sougueta Centre 2, Fotomgbé, Falloulaye
Sougueta Centre 1	Sougueta Centre, Firiyré, Khalia, Missira
Walia	Walia Centre, Missira, Tormelin
Wolia	Wolia Centre, Amaraya, Hafia, Farinta, Bourounforè
Yalaya	Yalaya Centre, N'yéyakhori, Yombo
Yattiakhory	Yattiakhory Centre, Hoguè, Simebounyi
Yembéta	Yembéta Centre, Balaya, Ouassou

REGION DE KINDIA / PREFECTURE DE TELIMELE (Données INS 2014)

Quartiers/ Districts urbains	Secteurs
Préfecture de Téliélé / Commune urbaine de Téliélé-Centre	
Baguirè	
Barkèrè	
Fanta	
Gomboya	
Goulgoul	
Hafia	
Kolly	
Megnèrè	
Mendia	
Missidé	
Niabeli	
Soindé	
Sokoliba	
Soyho	

Districts	Secteurs
Préfecture de Téliélé / Commune rurale de Bourouwal	
Bourouwal Centre	
Djindjimma	
Hollandé	
Kansaghi	
Kimbon	
Misside Teliko	
Missidé Tossokéré	

Préfecture de Téliélé / Commune rurale de Daramagnaky	
Bantignel	
Bembou Silaty	
Bhoundou Eda	
Boubèrè	
Daka Koura	
Daramagnaki	
Diougourou	
Kabara	
Kewoye	
Kobè	
Kounda	
Kourakoto	

Préfecture de Téliélé / Commune rurale de Daramagnaky (suite)

Lamba

Massi

Missidé Bambaya

Missidé Djandjan

Missidé Kawessi

Préfecture de Téliélé / Commune rurale de Gougoudje

Gougoudjé Centre

Kaaba

Kafimma

Koussi

Missidé Keebou

Missidé Ngouma

Préfecture de Téliélé / Commune rurale de Koba

Koba Centre

Madina Dian

Mamouda

Sapi

Teliré

Préfecture de Téliélé / Commune rurale de Kollet

Bouma

Kollet Centre

Koukouré

Kounkouré

Kouriya

Simbaliya

Toumaniya

Wara

Préfecture de Téliélé / Commune rurale de Konsotamy

Berguè

Bhouilly

Dombè

Hounsiré Guillé

Konsotamy Centre

Nampougou

NDantaba

Touma

Tymmewi

Préfecture de Téliélé / Commune rurale de Missira

Bandouma

Bhoundou Lenguè

Bomani

Boussoura Tembereri

Dar Es Salam

Dondè Lopoye

Foyé

Guemè

Kompeta

Madina Fassè

Préfecture de Téliélé / Commune rurale de Missira

Préfecture de Téliélé / Commune rurale de Missira (suite)

Missidé Bhoundou

Kalouma

Missidé Mbourou

Missira Centre

Ndanta Bhowra

Teliwora

Tyindoye

Préfecture de Téliélé / Commune rurale de Santou

Kokoya

Kouratountou

Ndenda

Paradji

Santou Centre

Télihioutè

Préfecture de Téliélé / Commune rurale de Sarekaly

Filo

Hollandé Dian

Ley Legguel

Madina Teliko

Sarekaly Centre

Préfecture de Téliélé / Commune rurale de Sinta

Bely Missidé

Bendè

Biro

Bodaye

Hassana

Kambanya

Sansandji

Sinta Centre

Tondon

Touldé

Préfecture de Téliélé / Commune rurale de Sogolon

Kailondji

Ley Sèrè

Malal Kondo

Sayonya I

Sayonya II

Sogolon

Sougué

Tourkoun

Préfecture de Téliélé / Commune rurale de Tarihoyen

Boussoura

Hoorè - Wendou

Koura - Boghel

Ley Balla

Mabhè

Silaty

Sonhè

Tarihoye Centre

Préfecture de Téliélé / Commune rurale de Thionthian

Labhandiyan

Madina Dian

Ndiré

Thionthian Centre

Tounou

REGION DE LABE / PREFECTURE DE Koubia

Quartiers/ Districts urbains	Secteurs
Préfecture de Koubia / Commune urbaine de Koubia	
Bassarata	Bassarata Missidé, Dombiyadji, Goundjourou, Senké Centre, Ley Senké, Taibata
Gordio	Gordio Centre, Horé Gordio, Sambaya, Koila
Herico	Herico Centre, Kounantou, Silidougou, Boriya
Kabéléya	Kabéléya Centre, Lougammé, N'diré, Darou Dondé, Kégnéko
Kiri	Kiri Centre, Bhoi, Yongo
Koubia 1	Koubia 1 Centre, Koubia Afia, N'dantari, Madina 1, Madina 2
Koubia 2	Koubia 2 Centre, Thiékéré, Solokoya
Madina Kossi	Madina Kossi Centre, N'dantari, Hooré Bakou, Bassira
Madiana Korbé	Madiana Korbé Centre, Nétéré, Senké Bantan, Madina Taibata, Garafiri
Malama	Malama Centre, N'diré
Missira Timbobhè	Missira Timbobhè, Sinthiou, Bakaya, Dandoun Dinghèta, Ley Dimma, Koumi Touny, Boudou Kamaya
Moromy	Demboubhè, Gadha Para, Kouraya, Ley Fallo, Sakamma
Timba	Timba Centre, Daroun, Safa Youssaouya, Safa Dayan
Districts	Secteurs
Préfecture de Koubia / Commune rurale Fafaya	
Bassara	Bassara Centre, Len, Uèré, Fello Bassara, Kele Dembeleyabhè
Boussoura	Boussoura Centre, Soria, Linguère Katia, Tyèwiré, Tamba Lama, Ley Fello, Sanama
Dadhiabhe	Dadhiabhe Centre, Saraba, Hooré Lity, Sognessa Madina, Daguiya
Darou	Darou Centre
Fafaya Centre	Fafaya 1, Fafaya 2, Digneta, Fello, Longori
Madina Bambaya	Madina Bambaya, Marwata-Simily, Tyéké, Kerouané, Sangama, Toulel
Marwata	Marwata Centre, Bindé Séré, Gneloye Missira, Gneloye Bhojedjé
Palet	Palet Centre, Sountou, Kélen N'douyebhè, Kourou
Simili	Tyagné Centre, Bantanko, Gadha Tyangol, Donghol
Souloundé	Souloundé Centre, Ley Fello, Safara, Gadha Bakou
Préfecture de Koubia / Commune rurale de Gadawoundou	
Boriko	Boriko Centre, Kourfégné, Bhohééré, Ley Fello Boriko, Gadha Feto
Dalaba	Dalaba Centre, Daara Wayloubhè, Daara Hafia, Hafia Missira, Kandiala, Dar-Es-Salam
Fissaya	Fissaya Centre, Sahoya, Fello Male, Hawssa, Koumbangore, Hooré Gnoma
Gnaara	Gnaara Centre, Taibata, Ley Sééré, Mamaya, Séere Demba
Ley Fello	Ley Fello Centre, Koukkome, Sokotoro, Madina, Daaka 2, Fello Kossi, Thiore
N'dire	N'diré Centre, Doghol, Daaka Dinghèta, Daaka Lemounne, Borokomé Bac, Santa
Timberling	Timberling Centre, Djirabou, Madina, Mambariya, Hafia, Kaly
Préfecture de Koubia / Commune rurale de Matakaou	
Bassara	Bassara Centre, Nadhel, Sinyandji, Yolouya
Dara	Dara Centre, Tariko, Yeguélin, Boussoura, Sinyou Ley Saré, Kansaghani, Kouré Kimbély
Kontoma	Kontoma Centre, Djanna, Ghangharan, Kourouyelman, Tyaghè
Kounddiéya	Kounddiéya 1, Kounddiéya2, Bourouwal, Diagué, Dalibé, Bhoundou Timbo, Hooré Dalibé, Sériya, Kansama, Touman
Madina Niannou	Madina Niannou Centr, Missira Diakabhè, Hooré Holladé, Fello Ferobhè, Dandoun, Biita, Laafou
Matakaou Centre	Matakaou Centre, Dougouwoulen, Koulaya, Dalaba, Kérouwané
Niannou Missidé	Niannou Missidé Centr, Langama, Tyankoy, Seguérin, Fello Koléya, Missira Seguérin
Soummah	Soummah Centre, Farato, Tiriya, Soriya, Gankounto, Idiya
Teliré	Teliré Centre, Koumbily, Gindiibhè, Youssoufouya, Bouramaya, Sinsifougha, Koulaoussou, Doghol Kinyi, Hollandé Kinyi

Préfecture de Koubia / Commune rurale de Missira	
Bagata	Horé Siguïton, Bagata Centre
Bamba	Bamba Centre, Doubbhel, Garafiri
Bansouma	Bansouma Centre, Douka, Bhwo Bowal, N'Dantari Laguit, Laguité, Kansily, Sourawol, Bassra Nétééré
Bolé N'Dantaba	Bolé Missidé, Bolé Kahé, N'dantaba, Diabakouré
Dara Pelly	Dara Centre, Saliwongo, Boussoura, Sinthiou, Hamdallaye, M'Bhoundou Boumé, Feto Baya, Tahira, Teliré, Koromou
Koundou Thiankoye	Koundou Fello, Nétééré, Thiankoye, Saré Nyama, Dow Saré, Koundou Missidé, Dow Saré, Bhoubha Diyan
Ley Sougué	Sougué Hackoundé, Bhoundou Dago, Sougué Missidé, Missira, Ley Sougué Centre
M'Boudaré	M'Boudaré Centre, Ley Seré, Horé Fell, Wompomahoun, N'Dantari, Ley Balla
Madina Belly	Belly Fello, Belly N'Dantari, Taibabata, Netere Bely, Boussoura, Gadha Fetto
Madina Dondé	Dondé Centre, Lingué Boofo, Songhessa, Telico, Madina
Madina Sougué	Madina Centre, Boussoura, Fetto Yambi, Dow Sougué, Paria, Paria Komba, M'Boundou Kéné, Hafia, Kourako, Dondé
Missira Centre	Missidé, Weybho, Kabé 1, Kabé 2, Saroudja
Nyakaya	Nyakaya Centre, Souroun, Madina Salliya, Dansoko, Foulasso, Dhiyha, Madina Boussoura
Nyla	Nyla Centre, Darou, Thiagui
Pilimini Centre	Pilimini Missidé, Guingoun, Wargalan, Donghol
Saré Kindia	Bintan, Hafia Madina, Sanama Boto Bamba, Saré Kindia Centre, Tinkal
Saré Lingué	Garaya, Gourdea, Heleya, Thiankoye, Dembeleyabhè
Silamakaya	Syla Centre, Wompoma, Madina, Salimé, Kinsi Saaré Bamba, Weliya, Roundé Bowal, Kinsi Diabéré, Thoroya
Thiewiré	Fissiria, Haldou, Koundou Thiewiré, Guindy, Toghè, Woussouré, Boussoura, Barkerté, Thièwiré
Tolin	Tolin, Sinthiou, Hafia
Tountéba	Tountéba Centr, Kouté, Darou Salam, Palet

REGION DE LABE / PREFECTURE DE LABE

Quartiers/ Districts urbains	Secteurs
Préfecture de Labé / Commune urbaine de Labé	
Bambaya	Bambaya Centre, Hafia, M'bourodjé
Compaya	Compaya Centre, Horé Hollandé, Diawoya
Daka I	Secteur 1, Secteur 2, Dombly, Hamdallaye
Daka II	Secteur 1, Secteur 2, Maleya
Doghol	Dar-Es-Salam, Salliya, Thiernoya, Siwalbhé, Kaldouyabhé, Macinabhé, Horé Bowal, Makhoundé Pélié
Doghol Dayebhé	Doghol Dayebhé, Hollandé Lébéhi
Doghora	Secteur 1, Secteur 2, Secteur 3, Secteur 4
Dow Saré	Dow Saré, Paraya, Bouwonkolo
Fady	Roudé Fady, Horé Fady, Séléyabhé, Yillabhé, N'dobboyabhé, Macinabhé
Fafabhé	Fafabhé Centre, Taïré 1, Taïré 2
Falo Bowé	Falo Bowé Centre, Gadha Bhoundouwol, Héri Hassiya, Touri
Horé Saala	Horé Saala Centre, Touladjoya 1, Touladjoya 2, Madina Horé Saala, Késsema
Konkola	Koura Hodé, Mosquée, Poudrière, Ley Tarawo
Koulidara	Télidjé, M'balbhé, Tyimmewi, Dallo, Koliko, Koudara Centre
Kouroula	Hopital, Hamdallaye 1, Hamdallaye 2, Lycée, Tripano, Eaux Et Forêts
Lombonna	Lombonna Centre, M'balbhé Hamdallaye, Limboco
Madina	Secteur 1, Secteur 2, Secteur 3, Dianyabhé Ecole, Dianyabhé Marché, Dianyabhé Mosquée, Dianyabhé Radio, Kourawil, Thioukou, Ley Doghora, Bourounété, Thyndel Gouba
Marie	Secteur 1, Secteur 2, Secteur 3

Préfecture de Labé / Commune urbaine de Labé (suite)	
Mosquée	Secteur 1, Secteur 2, Secteur 3, Secteur 4, Secteur 5
Nadhel	Nadhel Centre, Bourouwal, Tandéta, Camp El Hadj Oumar
Pétéwél	Pétéwél Centre, Koubi Dayébhé, Koubi Lariya, Koubi Yéroyabhé, Bourouwal, Bendékouré, Koubi 2, Diten, Para
Poréko	Poréko Centre, Diougassy, Guémé, Sampiring, Pella, Labiko 1, Labiko 2, Seyenya 1, Serenya 2
Pounthioun	Pounthioun Centre, Gadha Pounthioun, Faculté, N'Diolounkoulounabhé, N'Dioloun N'dantari
Saala N'Douyébhé	Saala Centre, Pélli, Horé Bhoundou, Saala Modi
Safatou 1	Safatou Centre, Gnoguéya, Djimbalabhé
Safatou 2	Dar-Es-Salam, Séléyabhé, Seghen Gnoguéyabhé, Koumbélen
Tata 1	Secteur 1, Secteur 2, Secteur 3, Secteur 4, Boléya
Tata II	Secteur 1, Secteur 2, Secteur 3, Secteur 4
Districts	Secteurs
Préfecture de Labé / Commune rurale de Dalein	
Bambé	Bambé Centre, Dassyseleyabhé, Dasykoyé, Kalan, Soumbourouya, Billy, Bourouwalayndé, Felloleydi, Diohé
Dalein Centre	Dalein Centre, Koné Saré, Diohé, Labi, Boukou, Horéalagué, Yalagé 1, Yalagué2, Bantanhi1, Bantanhi2, Hamdanllaye, Bourouwal, Bourouwal, Danéhoie
Dalein Hindé	Daleinhindé Centre, Towngo, Kourawel, Komba, Tandaya, Karsé, Karéré
Doghi	Doghi Centre, Lingué, Gougolon
Horéwouloun	Horéhouloun Centre, Kouraba, Ayguel, Ley Séré
Kansa Kouma	Kansakouma Centre, Pella, Telikoto, N'dantari, Bouloye, Darou, Sodhio, Kigna, Bhawo Fello, Pelloye Missidé
Koundou Dhaggui	Koundou Missidé 1, Bowal, Koundou2, Garankela, Nédanataba, Danéwel, Toungouroun, Beindjou
Madina Kansaghi	Madinakansaghi Centre, Thyoppel, Petel
N'Dantawi Mari	N'Dantawi Mari Centre, Horé Satina, Solé, Kouly, Bagué, Falo, N'dantawi Yillabhé
Sarékalé	Sarékalé Missidé, Boudou, Kounsa
Préfecture de Labé / Commune rurale de Dara Labé	
Dara Centre	Dara Centre, Gadhaniékema, Ley Gouban, Bourouwalférobhé, Hafia, Felloyalabhé, Gadha Djola Soguiabhé
Darakéthioun	Dara Kéthioun, Laary, Lélato, Pouriko
Fellobantan	Fellobantan Centre, N'yogou, Koulidi
Gayah	Gaya Centre, Dow Saaré, Leysaaré Gaya, Kelliko
Kouraba	Kouraba Centre, Hamdanllaye, Holadékéssoubantani, Sarayabhé
Madina N'dire	Madina N'ire Centre, N'douka, Aydé Dara, Indé, Kansagui, Doghol
Préfecture de Labé / Commune rurale de Diari	
Diari	Diari Centre, Pella Diari, N'dantari, Linguehoie, Hafia, Yenguelin
Donta	Donta Missidé, Kitiya, Hafia Donta, Tambawolo
Douka Gnogéyabhé	Missidé Douka, Madina Douka, Boussoura, Lébéré
Koula Mawndé	Missidé Koula, Dadhiyabhé, Dindara, Djigué
Koula Tokosséré	Koula Tokosséré, Ley Fello, Bourouwal
Préfecture de Labé / Commune rurale de Dionfo	
Bésseya	Bésseya Centre, Dougaya, Dar-Es-Salam, Fello Malet
Bouroupoto	Bouroupoto, Kourako, Madina Wouressoko, Hoholaré, Balaya
Dionfo Centre	Dionfo 1, Dionfo 2, Dionfo 3, Foréya, Dhéppol 1, Dhéppol 2, Fello Malet 1, Fello Malet 2, Madina Pouroya, Koula
Madina Hafia	Madina 1, Madina 2, Missira Diayhé, Bendelin
N'Deylal	N'Deylal Centre, Hamaré
Sengouma	Sengouma 1, Sengouma 2, Sengouma 3

Préfecture de Labé / Commune rurale de Garambé	
Garambé Centre	Missidé, N'yembé Torobhé, Bassanya 1, Bassanya 2, Wonson, Tyali
Labé Dheppéré	Ley Saré, Dow Saré, Pellelel, Biraré, Ley Dhéppol
Senghen	Senghen Missidé, N'Dounsy, Naibaly, Tambo
Préfecture de Labé / Commune rurale de Hafia	
Bagnan	Bagnan Centre, Didja, Kourako, Balou, Gabiwol, Dar-Es-Salam
Dambata	Dambata Centre, Bourouwel, Sorondo, Koggui
Gonkou	Gonkou Missidé, Boussoura, Botowi, Kalimasso, Fello Kaby, Bourouwel
Hafia	Gueriyabhé, Lariyabhé, Guéssoré, Kigna, Tyaléré, Hansagueré, Morou Missidé, Timbhobhé, Lariyabhé Gadha
Hansangéré	Hansangéré Missidé, Foudouyé 1, Foudouyé 2, Taka, Saré, Kollangui, Gayagui
Hindé Centre	Hindé Centre, Lampy, Morou 1, Morou 2, Bendébaré, Dar-Es-Salam, Danel, Kadan, Tartely
Sempetin	Sempetin Centre, Guéssoré 1, Guéssoré 2, Dinkoly, Ley Pété, Djimméya, Koumigaya
Sofoya	Sofoya Missidé, Bodéwel, Ley Kadan
Préfecture de Labé / Commune rurale de Kalan	
Dar-Es-Salam	Fello 1, Fello 2, Tyankoye, Diawara
Kalan Centre	Kalan 1, Kalan 2, Kalan 3, Horé Bowal, Fafabhé, Diohé, Madina Para
Missidé Tiga	Missidé Tiga Centre, Hafia, Hamdallaye, Madina, Ley Fello
Préfecture de Labé / Commune rurale de Kouramangui	
Bouroudji	Bouroudji Centre, Ley Bilel, Hollandé Bouroudji, Koggui, Komba, Kansa, Kountoubhel, Fello, Kimbeli, Horé Lito
Bowé Bhoubha	Bowé Bhoubha Centre, Borika, Bowé Gadha, Wonsson, Kébé, Bowé Ley, Wouro
Horé Felle	Horé Felle Centre, Kolla Horé Felle, Tountouroun Horé Felle, Touleté, Dar-Es-Salam, Lafou Yalagué, Fêto, Yalagué Missidé, Namata, Doghol Sourou
Horé Kassa	Horé Kassa Centre, Kindo Missidé, Ley Naldé, Thiéhel, Kassa Hackoudé, N'Danta, Koïroudjé, Bouré, Fitaba
Kouramangui	Kouramangui Missidé, N'Dantadjé, Diacka, Gueriya, Galan, Horé Koulouma, N'Dita, Bougou
Téguégnin	Téguégnin Centre, Hollandé Téguégnin, Tyiméhi, Thyankoye, Kassa Bindé Bowal, Gogoré, Ley Galan, Talléma, Ayyuel, Kansaghi
Tyandhi	Ley Tyandhi Centre, Yourno, Ley Tiwel, Kouli Poré, Doghol Yero, Bôré 1, Bôré 2, Doghol Goloyabhé
Préfecture de Labé / Commune rurale de Noussy	
Diawoya	Diawoya Centre, Gonkou, Kansaguèl, Palet 1, Soogo, Palet 2
Kankady	Kankady Centre, Bhawo Bowal, Dyobi Marasé, Laary Douyéebhé, Laary Kolléebhé
Kassagui	Kassagui Centre, Kollebhé, Kougné
Koundieya	Koundieya Centre, Loudaabhé, Babhi
Kourako	Doghel, Baaguiya, Kambalia, Towgo, Kanna, Kossemah, Garankéla
Kouré	Kouré Centre, N'Diré, Siliman, Kouré Ley
Mobhi	Mobhi Centre, Kéessou, Horé Mobhi
Moloko	Moloko Centre, Daabia, Moloko 2, Maguiya
N'Dantawi	N'Dantawi Centre, Ley Saaré, Hafia Madina, N'Danta Boulloye
Noussy Centre	Noussy Centre, Gadha Kontori, Kaatah, Wédouwel
Tombon	Téliwal, Thiewel, Madina, Kolimah
Préfecture de Labé / Commune rurale de Popodara	
Douka Saleyabhé	Douka Missidé, N'Dantari Sougoyabhé, Longori, Boussoura, Sanama Poye
Garki	Garki Missidé, Poulé, Banty, Fello, Dow Lombhé
Kigna	Kigna 1, Kigna 2, Horé Yali, Laggordé, Parawol
Popodara 1	Dow Saaré, Ley Saaré, N'Datari, Ecole, Dioulasso, Lalyabhé, Lingui Pellelel, Lingui Ferrobbhé, Pellelel Ferrobbhé, Tounka
Popodara 2	Kaliyabhé, Holladé Popodara, Tané, Holladé Tossokéré 1, Holladé Tossokéré 2, Pellelel Kalidouyabhé, Doguel Fallo Bougou
Satina	Satina Missidé, Gadha Satina, Kouradia, Gawol, Falowi, Timbhobhé, Saala, Diepory, Guiwa, Tambari

Préfecture de Labé / Commune rurale de Popodara (suite)	
Sérima	Missidé Sérima, N'Yougou, Souriya, Saala Fehini, Ley Poreya, Bourouwal Fallo, Fello Foullasso
Sillorbhé	Dembayabhé 1, Dembayabhé 2, Sanama, Sannyabhé, Sillorbhé, Sambayabhé, Hindéya
Sombili	Sombili 1, Sombili 2, Fetty 1, Fetty 2, Hindé, Bappaya, N'yaredi, Lompbo Ladi, Lombo Gouba, Gallan, N'Diré Gassy, N'Diré Bourou, N'Dheppi, Sagara, Banty, Bamba, Tangama, Pitadji, Hamdallaye
Toulet	Toulet Centre, Kollangui, Thioffo, Toofi, Moukel, Dongol
Préfecture de Labé / Commune rurale de Sannoun	
Diguilin	Diguilin 1, Diguilin 2, Goundouppé, Perin
Diogoma	Diogoma Centre, Bhoulihi, Hinnako, Gosso Doussou, Kossa, Téliré
Hamdallaye	Hamdallaye 1, Hamdallaye 2, Kollanguel, Daringo, Tamikourou
Kondel	Ainguel, Bendé, Diohéré, Modhya, N'Dantari, Kondel Centre
Sannoun Centre	Sannoun Centre, Ley Yali 1, Ley Yali 2, Daka, Donghi, Matara, Niaria, Pellele, Thiabéwi, Thiehel, Woupirguel, Yali 1, Yali 2
Préfecture de Labé / Commune rurale de Tarambaly	
Dar-Es-Salama	Darou, Songoly, Taran Hindé, Taïbata, Goundoupi, Sêlà
Konkoren	Konkoren 1, Konkoren 2, Djinkan, Kombéya
Madinatou Salamy	Madinatou Salamy, Madina Bôwi, Thianguel, Hafia Sakoto
Tarambaly Centre	Taran 1, Taran 2, Kobein, Madina Goro, Mawdé, Boréya, Donghol Séléyabhé
Préfecture de Labé / Commune rurale de Tountouroun	
Balaya	Balaya Centre, Wouro, Hafia, Bhawol Bowal, Thiguel, Peligna
Gambie	Dissa Samsyabhé, Dissa Hiniyabhé, Bambewel, Dioly Saré, Koggui, Madina
Kambaya	Kambaya Centre, Horé Séré, Hafia, Taïbata Kambaya, Yalayabhé, Hakkou Thiandhi
Lariah	Lariah Centre, Kamafiro, Hamdallaye, Ley Nila, Tagnaki, Séléya
Niaworo	Niaworo Centre, Téliliwi, Bhoundou Fello, Kama, Nala, Hakkou Thairdhi
Tôlou	Tôlou Centre, Yilimalo, Ley Kouma, Thiabé, Thimmekoto, Koubeya
Tounny	Tounny Centre, Falo, Kesséma, Timbobhé, Leyminanko, Konkoren Tounny
Tountouroun Centre	Tountouroun Centre, Horé Dimma, Touri, Gadha Pammewel, Gadha Songoussa, Téliré, N'Gothia, Bilbil, Nila, Thiagué
REGION DE LABE / PREFECTURE DE LELOUMA (Données INS 2014)	
Quartiers/ Districts urbains	Secteurs
Préfecture de Lélouma / Commune urbaine de Lélouma-Centre	
Diala II	
Diala Missidé	
Djinkan	
Kenery	
Petel	
Poyé	
Sanama	
Districts	Secteurs
Préfecture de Lélouma / Commune rurale de Balaya	
Balaya Centre	
Dar Es Salam	
Djidala	
Horé Djoli	
Lambaghel	
Madina Dian	
Missidé Mawndé	

Préfecture de Lélouma / Commune rurale de Djountou

Diountou Centre

Diountou Petoye

Féréya

Gnaguantou

Koréghani

Labico

N'dantari Thiobhoye

Thiallou

Tinkin

Préfecture de Lélouma / Commune rurale de Herico

Djigué Bowal

Hénèrè

Hérico Centre

Madina Bhirwal

Pouta Ndeylel

Thieliré

Towngo

Wendou Féto

Wendou Koula

Préfecture de Lélouma / Commune rurale de Korbe

Gneguèrè

Kentè

Korbè Centre

Ley Holo

Préfecture de Lélouma / Commune rurale de Lafou

Bombi Bourou

Donghol Timbobhè

Horé Bombi

Lafou Centre

Larewel

Peguety

Towndè

Zawia

Préfecture de Lélouma / Commune rurale de Linsansaran

Kagnè Gandè

Kokolou

Kolia

Linsan I

Linsan II Foulbhé

Téli Bofi

Préfecture de Lélouma / Commune rurale de Manda

Bhoundou Barkè

Diafouna

Kamatigué

Maléah

Manda Foulbhè

Sernè

Préfecture de Lélouma / Commune rurale de Parawol

Bonkon Hérico

Dondè

Goundoupi

Lonna

Parawol Centre

Sandaly

Tyaè Tormosso

Préfecture de Lélouma / Commune rurale de Sagale

Bamikountou

Mouminiya

Oury - Tounny

Sagalé Centre

Téliwel

Tyewé

Tyindoye

Préfecture de Lélouma / Commune rurale de Tyanguel-Bori

Bossè

Dena

Horé Hollandé

Kimbely

Ley Fello

Ley Lagui

Missira

Ndantari Oury

Ndita

Sentou

Thianguel Bori Centre

REGION DE LABE / PREFECTURE DE MALI

Quartiers/ Districts urbains	Secteurs
Préfecture de Mali/ Commune urbaine de Mali	
Bandouya	Bandouya, Banini, Kassayabhè
Bara	Bhohe, Sabere-Bara
Bèrèbèrè	Pellel, Derima, Dongho-Lagama
Bogoma	Lensi, Sery, Pare, Wehdou
Boundhou Hollandè	Kansagnol, Dandya, Lopéko
Donghol Amoroyabhè	Kalouma, Kankouma, Falomali
Donghol Kasso	Donghol Kasso, Kollakoye, Kourakoto, Tiry, Baradji
Horè Fèllo Yandy	Bindossy, Dara Gongoye, Samara, Ketende
Kortomèrè	Bowel, Bantiguel
Koumba	Bouriwi, Gatha Goukan, Hore-Sidon
Ley Thiehel	Gouba-Aïguel, Sebori, Dantawy, Péléguedye, Boudhou-Koura
Mali 1	Plateau, Bendebarè, Koigaya, Falowi, Camp Militaire
Mali 2	Donghol Danki, Hore Thianguel, Samba, Winde Kama
Mali 3	T.P, Kourawel, Donghol Foyèn, Goundoupi
Mali Missidè	Bhouriya, Lopoye, Manguel, Tariwol
Mali Mosquée	Larewel, Horé Fello, N'Guidou, Madina Face
N'Dantawi	Pellel, Kororo
Pakaya	Dilé, Tyewirè, Kakikarè, Wakilarè
Sopary	Sopari-Misside, Sobassa, Lansa, Niohé, Dheppal
Tensira	Baata, Demba, Fello-Koubhè, Guermeya, Maleya
Wanwan	Diohèrè, Doghél, Warnani

Districts	Secteurs
Préfecture de Mali/ Commune rurale de Balaki	
Balaki Centre	Tafougué, Tanènè, Bagata, Fodéya
Bouriya	Soliya, Moria
Djoulabaya	Dounkita, Souloudéna, Kindaya
Foulaya	Firita, Horè-Fello, Sinthiou-Falaye
Kounssy	Tambaléki, Kounghan
Koppou	Dakanétè, Bhamaki, Médhia
Madina-Foulbhè	Dara, Symbaya
Niafou	Domou, Fadoulou, Diaka
Préfecture de Mali/ Commune rurale de Donghel Sigon	
Bandéya	Missidhè, Simidara, Yerandhe, Djindjin
Donghel Sigon Centre	Banaya, Boundou-Balki, Koba, Missidè, Bowel, Kouroula, Sacka, Sambara, Dougoulin, Kourawel, Hòrè-Télliko
Dougaya	Falkoundhè-Thiandi, Kala, Mérétony, Djoma
Fètorè	Kania
Horè-Litty	Illoya, M'Bouré, Sambou
Mayadine	Hamdallaye, Fougua, Goukou, Kouloubhè, Liiti-Didi, Lotoma, Wendhé-Kobé, Slandhè
Sarahéry	Bhoundou-Boumi, Doumel, Teliko-Ley-Sarè, Teliko-Mangara
Seriya	N'Danta, Gadha-Para, Péguéty, Porè, Botho-Bamba, Démouko
Yarikoly	Kouly, N'Dossa
Préfecture de Mali/ Commune rurale de Dougountounny	
Badougoula	Boumbouly, Lingueya
Bamba Sabèrè	Bamba-Missidè, Kolibonsi, Leyèfello, Donghol
Boulèrè	Boulèrè-Ley, Hirmanguè-Bowal, Lamadhè
Dara	Dara-Missidè, Bory-Hamdallaye, Bory-Bendougou
Diohèrè	Kankaty, Konwaré, Kounanya, Loukoumba, Horè-Bomby, Bassangui, Tounty-Kokouma
Djendjen	Donghol, Dibin, Bonsi, Tettédji, Tounty
Dougountounny Centre	Missidè, Leysèrè, Bharossoya, Mâfa, Bhoundou-Koura
Wanssan	Daggaly, Logo, Kôlo, Hidayatou, Wandié, Bamba-Mèrè, Bantaghel
Préfecture de Mali/ Commune rurale de Fougou	
Bamba	Bamba Missidè, Goumbanbè, Ounawel
Doullaya	Thianghè-Thialèhoye, Bhoje-Djawo, Bantiguel, Bhoundou-Fètho, Thienkouguel, Dondhè
Fougou Centre	Wédou, Masdjidi, Keèbè, Redouè-Feéla, Horè-Bowal, Timmewi, Diountou, Weliya, Linta, Donghol-Linta, Sembentou, Dhadhihoye, Pakéhoye, Landhè, N'weëndou, Pakéhoye
Kansaghel	Dangha, Kimé, Thioukoughel, Bantighel, Dounlaya
Kilan	Lithy-N'garèt, Tambassira, Kigna, Pellel, Bhawa-Bowal, Nguidou
Kobé-Yéléta	Aydè-Sarè, Yéléta, Darousalam, Falowi, Kébé, Botégué, Laffou, Fanta
Samantan	Samantan 1, Samantan 2, Samantan 3
Préfecture de Mali/ Commune rurale de Gayah	
Darabély	Daralabé, Kilan, Sanganta, Sempé, Karan
Démougayah	Donghol-Kourawi, Dounkiwel, Horè-Fello, Tyabè, Parara, Karayé
Gayah Centre	Dara-Botowi, Banani, Kalabé
Hoolo	Kolossi, Goungoumé, Gnassagala, Hamdallaye, Daroulam
Séou	Séou Mosquée, Sarè-Toubakouta, Bonsi, Tessein
Préfecture de Mali/ Commune rurale de Hidayatou	
Férifèto	Thyiméw, Madinatou
Hidayatou 1	Himaya, Pilikouré, Kakara, Moudji
Hidayatou 2	Hidayatou Missidè, Yèntè, Kibéry, Débéléya, Kalia, Filita, Tokèvarè
Kambara	Doghol-Soulé, Doghol-Thialé, Ley-Thiehel, Garapiri

Préfecture de Mali/ Commune rurale de Hidayatou (suite)	
Kenséya	Kabayah, Kouleyah, Namalou
Kounda	Sarè-Sili, Sogui
Missira-Dalama	Missira, Dalama
N'Guérouwel	Baasan, Woundéya, Godioliré, Pétel-Kibéri, Rédou-Fèllo
Teimbou	Teimbou-Missidè, Kounkouré
Préfecture de Mali/ Commune rurale de Leberere	
Bélessé	Bélessé, Dandama, Samboubou, Afia
Fana	Fana 1, Fana 2, Bantiguel, Horè-Wéendou
Kanta Thioudy	Madiana, Dandoun, Thiagbè, Somma
Kérouané	Danda, Louggé, Mayel
Korihoye	Roundé-Héyré, Tessin, Fouga, Boronso, Hamdallaye
Lébééré Centre	Cité, Mérépiké, Sombiméré, Tallé, Missira, Fadougou, Toubakouta
Sabè	Bhoundou-Lémounè, Saworo, N'Diarédiwel
Sinthiou Yandy	Meta-N'Dian, Parawol-Dhaggué, Madina-Kouta, Missira-Diaka, Doukkaré
Préfecture de Mali/ Commune rurale de Madiana Salambande	
Denghen	Fétoré, Dounki-Banta
Dioudiou	Kondo, Madinatou, N'Dorna, N'Dantari
Ghahira	Missira, Afia, Kénendé, Boussoura, Nibourassi
Horè Fello	Missidè, Daloussalam, Bassaya, Thiathiako, Amoroya
Koya	Darou, Kansala, Hamdallaye, Kiirita, Marwata
Madiana Salambandé	Hamdallaye, Dountou
Préfecture de Mali/ Commune rurale de Madina Woro	
Bakony	Yamayah, Tesserè, Woutéry-Mangödjè
Bounaya	Afia-Marga, Pelloum-Bantala, Poukou, Tengué
Cécé	Korcè, Dindéya
Daly	Missidè, Bowoy
Hafia-Kaédjora	Bemby, Gabètè
Hamdallaye	Lambaghol, Dounkiwi
Madina Woro Centre	Bantighel, Ley-Fello, N'Dantary, Sinthiou
Pélistarè	Kountou, Bana, Doumoun-Salemata, Missira, Lambanghol-Bantandjé, Lambanghol-Djéwibonsi, Sabèrè-Doubhi
Sougué	Wakarè, Kiokko, Kalanso, Thiéwiwel
Wora-Missidè	Missidè, Bantinguel-Hidayatou, Herico
Préfecture de Mali/ Commune rurale de Téliré	
Daramèrè	Kansala, Baïtilahi, Aïkoun
Dar-Es-Salam	Nétèrè, Djamiou, Woulka
Kambaya	Finfita, Bagna
Madina Diganadji	Lombel, Konso, Vindékobé
Méliya	Dara-Madina, Tadiya, Kassala
Missira Hamdallaye	Kènèn, Samikouta, Hamdallaye, Maouba, Nalah, Sinthiouroudyi
Singuély	Singuély Centre, Missira-Donghol
Téliré Centre	Djogoma, Diohèrè, N'Danta-Halwarè, Doumou, Haoussa, Sinthiorou
Préfecture de Mali/ Commune rurale de Touba	
Bandani	Dandou, Konin, Soya, Nyenyèrè, Naminy, Yidhar, Boudibaga, Ley-Bowal
Fanga	Dowyadji, Manandji, Yamoulé, Nangani
Koya	Koya 1, Koya 2, Karéwi, Koura, Hamdallaye, Yarabhingna, Dioumel
Nagoé	Towalèddhè, Dagadadji, Dara-Bandassery, Daka-Goubambhè, Sibho
Sangui	Kourawel, N'Diré, Dar-Es-Salam, Marga, Niéla
Touba Centre	Tadia, Kankako

Préfecture de Mali/ Commune rurale de Yembering

Donghol	Missidè, Kountoulou, M'banta, Gada-Bowal, Pindji
Goumba	M'bara-Missidè, Horè-Fello
Horè-N'dala	Bhoudou-Pandjè, Nètèrè, Dounkirè
Horè-Sarè	Sooto, Pandjara, Thalèrè, Kimpaya
Kèlin	Missidè, Garaya, Bhoje-Djawo
N'Bara	Sabèrèyaly, M'baradow, Sampiridji, Ley-Fello, Gaïgui, Baniko
Pellal	Missidè, Kounkédou, Kourékarè, Ley-Sarè, Sandén, Tinkilin, Kahè, Djomboya, Digandè
Sinthiourou	Mamah, Centre, Sanama, Yéguélen
Tenketa	Dingal, Longory
Yembering Centre	Bowal, Missidè, Djindjima, Sarè-Padjè, Fottè, Nètèkoto, Kothiè-Diallo, Thimmewi

REGION DE LABE / PREFECTURE DE TOUGUE (Données INS 2014)

Quartiers/ Districts urbains	Secteurs
Préfecture de Tougue / Commune urbaine de Tougue-Centre	
Ballama	
Bollet	
Ganfaata	
Kalanka	
Kambaya	
Kegna Sarè	
Kéléla	
Pandjé Fello	
Sandakè	
Soumeta	
Soumpoura	
Tougué I	
Tougué II	
Woulenko	
Wourétembè	
Districts	Secteurs
Préfecture de Tougué / Commune rurale de Balaki	
Boumeko	
Fataco Centre	
Fogo	
Korbonya	
Wendou	
Préfecture de Tougué / Commune rurale de Fello Koundoua	
Balagan	
Fello Koundoua	
Ndiré Yangueya	
Ngessa Oula	
Takabara	
Préfecture de Tougué / Commune rurale de Kansangui	
Kansangui Centre	
Kemaya	
Kondyeya	
Lareko	
Sangouya	
Soulé	

Préfecture de Tougué / Commune rurale de Kolangui

Fello Diafounabhè

Hafia

Kollangui Centre

Laabha

Nhannharan

Préfecture de Tougué / Commune rurale de Kollet

Belakouré

Dabalaya

Dara

Demouko

Diaouleko

Douroun Fello

Faghan

Fello Kollet

Kabary

Kégnéoula

Kirfi

Kollet Centre

Lagui

Mosquée

Nyennyemèrè

Préfecture de Tougué / Commune rurale de Konah

Bourouwal

Ferigandé

Hamdallaye

Konah I

Konah II

Parawol

Tounkourouma

Préfecture de Tougué / Commune rurale de Kouratongo

Darou

Fello Madina

Horè Kollet

Kollet Missidé

Koumbama

Kounet

Kouratongo Centre

Laafaboulé

Lallabara

Préfecture de Tougué / Commune rurale de Koyin

Kaffa

Koyin I

Koyin II

Malipan

Siguira

Solokouré

Thianguel

Wendou Malanga

Préfecture de Tougué / Commune rurale de Tangaly

Bady

Barita

Korfo

Tangaly Centre

REGION DE MAMOU / PREFECTURE DE DALABA (Données INS 2014)

Quartiers/ Districts urbains	Secteurs
Préfecture de Dalaba / Commune urbaine de Dalaba-Centre	
Dalaba Missidé	
Dar Es Salam	
Diaguissa	
Heramakonon	
Kollanguel	
Pellel Yero	
Sily	
Tangama	
Districts	Secteurs
Préfecture de Dalaba / Commune rurale de Bodié	
Bodié Centre	
Bourouwal Daoubhè	
Manta	
Maranda	
Mbouro	
Préfecture de Dalaba / Commune rurale de Ditinn	
Botobofel	
Diambouriya	
Ditinn Centre	
Fougoumba	
Kourou	
Préfecture de Dalaba / Commune rurale de Kaalan	
Hériko	
Kaala Centre	
Kollakoye	
Koyin Hénèrè	
Ndantari	
Pellal	
Préfecture de Dalaba / Commune rurale de Kankalabé	
Diawleko	
Donghol	
Gobiré	
Kankalabé Centre	
Kouffa	
Ndantaba	
Sefouré	
Tioro	

Préfecture de Dalaba / Commune rurale de Kebali

Banga

Boussoura

Djouriya

Heriko

Kahel

Kébaly Centre

Mirirè

Préfecture de Dalaba / Commune rurale de Koba

Fello Malanga

Hafia

Hafia Kokou

Hollandé

Hoorè Djoly

Kaakori

Koba Centre

Leelè

Loopè

Tyewngol

Préfecture de Dalaba / Commune rurale de Mafara

Dondè

Kétiguiya

Mafara Centre

Pennoun

Séiyabhè

Préfecture de Dalaba / Commune rurale de Mitty

Bindi

Diangolo

Djiguiwel

Fonfoya

Lelato

Mitty Centre

Parawi

Petty

Sébhory

Yalagué

Préfecture de Dalaba / Commune rurale de Mombeyah

Dougaya

Dounki

Fogo

Gali

Gnekema

Hafia

Kènènè

Kigna

Mombeya Centre

REGION DE MAMOU / PREFECTURE DE MAMOU (Données INS 2014)

Quartiers/ Districts urbains	Secteurs
Préfecture de Mamou / Commune urbaine de Mamou-Centre	
Abattoir I	
Abattoir II	
Almamy Dumez	
Almamy Mosquée	
Almamy Résidence	
Almamy Terrain	
Boulbinet	
Horè Fello I	
Horè Fello II	
Horé Mamou	
Kimbely I	
Koumi	
Loppé Ecole	
Loppé I	
Loppé II	
Madina 15	
Madina Mosquée	
Madina Scierie	
Madina Tambassa	
Petel I	
Petel II	
Poudrière I	
Poudrière II	
Saabou	
Sère	
Téliko	
Tyewngol	
Districts	Secteurs
Préfecture de Mamou / Commune rurale de Bouliwel	
Bhawo Fello	
Bouliwel Centre	
Bounanya	
Dianya	
Dounki	
Kelliwol	
Kendouma	
Lapouwol	
Loopi	
Sennadè	
Soriya	
Préfecture de Mamou / Commune rurale de Dounet	
Alphaya	
Bassambaya	
Diatabaya	
Dindeya	

Préfecture de Mamou / Commune rurale de Dounet (suite)

Dounet Centre

Fatouya

Hadji

Hindé

Sobeya

Soumbalako Mawndé

Préfecture de Mamou / Commune rurale de Gongoret

Dougouwoulen

Gongoret Centre

Kourou

Poukou

Préfecture de Mamou / Commune rurale de Kegneko

Baniré Hafia

Dalawoulen

Harounaya

Hérico

Kégnéko Centre

Missira

Préfecture de Mamou / Commune rurale de Konkouré

Foyé

Höölo

Kankè Bounkou Mawba

Koukouré Centre

Tamagaly

Préfecture de Mamou / Commune rurale de Nyagara

Botorè

Labico

Mangol

Morifantandén

Niagara Centre

Torobbhè

Préfecture de Mamou / Commune rurale de Ouré Kaba

Alphaya

Banikoto

Bantamaya

Dian Dian

Kegnebé

Préfecture de Mamou / Commune rurale de Ouré Kaba (suite)

Madina

Ouré Kaba Centre

Porto Fita

Sebekoto

Selleya

Sitakoto

Sogoroya

Yomaya Limban

Préfecture de Mamou / Commune rurale de Poredaka

Bhouriya

Dar Es Salam

Donghol Djedi

Kolissoko

Ndiarè

Poredaka Centre

Sankarela

Toukan

Préfecture de Mamou / Commune rurale de Saramoussaya

Bourouwil

Dermela

Doukiba

Fodé Hadji

Garankéla

Kenewol

Kouriya

Nienouya

Saramoussaya Centre

Saré Bowal

Sokotoro

Préfecture de Mamou / Commune rurale de Soyah

Berteya

Bhouilly

Kenten

Nobè

Soyah Centre

Tamiya

Fodeya

Préfecture de Mamou / Commune rurale de Tegureya

Boko

Bourouwal

Finala

Missidé Kolen

Ndiarendi

Téguéréyah Centre

Préfecture de Mamou / Commune rurale de Timbo

Dara

Diafouna

Kigna Wouriya

Seydiya I

Seydiya II

Timbo Centre

Préfecture de Mamou / Commune rurale de Tolo

Gouba

Morondé

Soumbalako Tokosséré

Tolo Centre

REGION DE MAMOU / PREFECTURE DE PITA

Quartiers/ Districts urbains	Secteurs
Préfecture de Pita / Commune urbaine de Pita	
Bendougou	Bendougou centre, Dioungoyah, Afia dowi, Walarbhè
Dow Saré	Commercial, Château d'eau, Mosquée, Parawol
Gadha Koubi	Horè Thianguel, Bantagui I, Bantagui II
Guémé I	Guémé missidé, Lalia fitarè, N'Dantari I, N'Dantari II, N'Dantari III
Guémé II	Thianguï bowal, Terrain de six
Hafia	Hafia I, Hafia II, Hafia Cité, Koubi Pont
Ley Saré	Koggui, Teliré, Mosquée, Koura Soro
Marché II	Marché, Bâ Cissé, Demboubhè
Marché I	Hopital, Pharmacie
Missira	Collège, Mosquée, Brouwal
N'Douyèbhè Sally	Ley Saré, Dow Saré
Salloubhè	Salloubhè I, Salloubhè II, Dembéleya
Sèwa	Sèwa I, Sèwa II, Dayébhè
Districts	Secteurs
Préfecture de Pita / Commune rurale de Bantignel	
Bantignel Maoude	Bantignel Centre, Brouwal Saré Hindé, Gaggal, Fétowel Gaanin
Bantignel Tokossèrè	Hindé, Heyré, Boowi
Billé	Billé Centre, Fanta Bououn, Fello Binbirico
Brouwal Hollandé	Brouwal Hollandé Centre, Parawol
Brouwal Lahédji	Brouwal Lahédji Centre, Hamdallaye
Dar-Es-Salam	Dar-Es-Salam Centre, Madina Horoya
Donghel	Donghel
Mélikansa	Mélikansa Centre, Koubi
Missidé Hamdallaye	Hamdalaye
Missidé Hindé	Missidé Hindé
Sallia Ecole	Sallia Centre, Kollagui, Sallia Gadha, Balipily
Préfecture de Pita / Commune rurale de Brouwal Tappé	
Bomboli	Bomboli Centre, Gadha Bomboli, Ley Bomboli, Kigna
Brouwal Tappé Centre	Brouwal Tappé Centre, Amoroyabhè, Bhawo Tanguè, Pouroyabhè, Kibaliya, N'Dologawi
Gadha Bhoundouwol	Gadha Bhoundouwol, Thiéliré, Wambè Dow, Garikéya
Horè Gnèlé	Horè Gnèlé, Thymmèwi Pellè, Boussoura, Pellè Malal
Ley Gnèlé Hakkoundè Mitty	Ley Gnèlé Centre, Saran Pammè, Gonkou, Bourtonde, Hakkoundè Mitty, Bhawo Fello, Aïguel, Horè Fello
Préfecture de Pita / Commune rurale de Donghol Touma	
Bambaya	Magnen, Dioungoya
Boulléré	Boulléré Centre, Toulal, Kourawel Sömö, Soïndé Diafouna
Donghol Centre	Donghol Missidé, Brouwal Baïloyabhè, M'Bhombel
Doucki	Doucki Centre, Bèly, Doucki Lémounèrè, Yénué
Doukougou	Doukougou, Woumban
Guémé	Guémé Centre, Brouwal Silâ, Tounni Dialé, Dar-Es-Salam
Kadiel	Kadiel Centre, Dianama
Kalilamban	Kalilamban Centre, Neriboun, N'Dantari, Lassou, Dompandjè, Touma
N'Dalao	N'Dalao Centre, Ley Guéguer, Touma Wendou, Soïndé Bilisso, N'Diré, Kollaguel
Pellal	Pellal Centre, Kirindimou, Koulou, Siguiton
Taïré	Taïré Centre, Dara

Préfecture de Pita / Commune rurale de Gongoré	
Aïguel	Aïguel Centre, Kéwoï, Laaréhi, Kalifa
Bambeto	Bambeto Missidé, Horè Mangol, Gadha Mangol
Dében	Dében Jawiya, Kowiè, Boussoura, Horè Woumba, Bhébbhol
Djindji	Djindji Missidé, Wéendou, Nyennéré, Mama Ciré
Gongoré Centre	Missidé, Marché, Ninguélandé, Ledhè Hadhè, Keriwel, Horè Tyéhel, Pétel, Béli
Hamdallahi	Hamdallahi Centre, Gouba, Bougou
Koura Wouré	Koura Wouré Centre, Tyimméwi, Djanfou, Simô, Sileti, Djoungol
Madina Léguè	Madina Léguè Missidé, Ley Tyéhel, Nétééré
Tyéhel	Tyéhel Hindé, Tyoppel, Kollaguel, Dében Wéendou, Sengo, Darou I, Darou II
Préfecture de Pita / Commune rurale de Ley miro	
Dioukoun	Dioukoun Centre, Balandougou, Foullasso
Faro	Faro Centre, Boko, Boulléré
Fétowol	Fétowol Centre, Bambadjon, Hamdallaye, Loïgou
Kouyé	Kouyé Centre, Doukougoun, Doumbouya, Bhoundou-Karfa
Ley Miro Centre	Ley Miro Missidé, Dar-Es-Salam, Sosin, Bhouilly Babhy, Kola, Madina, Pella Baa
Ley-Diohé	Ley-Diohé Centre, Déka, Soydé
Waréya	Waréya Centre, Dagoré, N'dantary, Saniga
Préfecture de Pita / Commune rurale de Maci	
Bhouilly	Bhouilly Missidé, Boubilin, Djéren, Diguigna
Djérenna	Djérenna Missidé, Bhawo Gongoré, Bhoundou Hairé, Bourouwal
Donghol	Donghol Missidé, Kollassara, Bowoï, Bourourè Wourè, Kèbou, Hamdallaye
Kambako	Kambako Centre, Hamdallaye, Sandama, Thiewouloyé, Horé Binty, Ley Binty
Ley Tangan	Ley Tangan Missidé
Litty	Litty Missidé, Diaoulen, Mègnè Kouré, Bhohi
Maci 1	Maci Centre, Kolladhé, Horé Bowal
Maci 2	Ley Tanghé, Bhourouya, Mabiri
Madina Lébéré	Lébéré Missidé, Lopédji, M'bouro, Doulara
N'dantary	N'dantary Centre, Loïgou, Pella, Kanka Aydé
N'diré	N'diré Centre, Ley Kossoron, Kollagué
Palaga	Palaga Centre, Fello Mango, Madina Palaga, Gonkou
Tangan	Tangan Centre, Lelato, Goundouppé, N'djarébhé, Ley Pété, Nouhouwel, Dioungol, Falowi, Pélélé Djadja, Pélélé Nimé
Thyéwéré	Thyéwéré Centre, Doundou, Foyé, Léy Sodé, Donghol Wali, Horé Wouloun, Bhoundou Djidé, Goullon
Préfecture de Pita / Commune rurale de Ninguélandé	
Bébéya	Péty, Pété, Téliwel, Para
Boururé	Boururé Hamdallaye, Fello Banè, Wenkè, Ley Kessema
Foyé Bourouwal	Foyé Centre, Hafia Balatou, Hériko
Gninkan	Gninkan Centre, Nétééré, Loubéya
Ley Fita	Ley Fita Centre, Aïnguel Dayéebhé
Loukouta	Loukouta Missidé, Bowoï
Ninguélandé Centre	Ninguélandé Centre, Soïndé, Pétel, Loumpouma, Donghol Diawoubhè, Gnègnè, Lambawol Lalia, Foyé Tyimméwel, Fello Lahè, Aïnguel Toutaré, Boroko
Pellal	Pella Tokosseré
Safa	Safa Centre, Tyimmédjè, Hansaghère, Koumbia
Wéendou	Wéendou Centre, Gongoré, Donghol Bandia
Yorgo Pella	Yorgo Pella Centre, Lalia, Sabéré

Préfecture de Pita / Commune rurale de Sangaréah

Alléré	Kakelewol, Lolosso
Dianyah	Dianyah Centre, Kokilo, Téssin, Ninguéssa, Kagnékouré, Barkéré
Domokoulima	Sangan, Ansoumaniya, Damba, Souleymania
Fonfo	Fonfo Centre, Diatyah, Fèrèyah
Ganimbayah	Soyhorè, Hafia, Diouria
Koungouroukou	Silati, Falowi, Pellel
Nianso	Nianso Centre, Ley Pelloun, Guemessoron, Kappaty
Ninguétèrè	Ninguétèrè Centre, Mòrè, Bhoundou Haïré
Saari	Saari Centre, Dikourou, Pellel Thièkè
Sangareah	Sangareah I, Sangareah II, Doumédi, Boundou Bouré
Sanka	Sanka Centre, Thianghé Koroma, Labayah, Tiguel Sanka
Soïlenta	Soïlenta Centre, Kondiyah, Bingalima
Yéréya	Silati, Hakkoundé Tyandhi, Djibakata

Préfecture de Pita / Commune rurale de Sintaly

Boukardjè	Boukardjè Centre, Garaya, Donghel, Lenguérin
Fitaba	Fitaba Centre, Gouba, N'danta, Goundoupi
Kokoulo	Kokoulo Centre, Tourouya, Lélato, M'balia
Lalia Mawoudé	Lalia Missidè, Bilia, N'dantary, Bourouwel
Saraya	Saraya Centre, Kansodji, Nyalakala, Madina Dibaya, M'balia
Sintaly Centre	Sintaly Missidè, N'diaoula, M'boukeya, Bantanhi Dayèbhè, Bantanhi Roundè

Préfecture de Pita / Commune rurale de Timbi Madina

Aindé	Baly, Hollandè, Koura Balla, Saarè
Bamikouré	Dembèlèyabhè, Ley Tolin, Raghahè
Boummalol	Boummalol Centre, Hamdallaye, Moron
Dampo	Dampo Centre, Doghi
Djougol	Djougol Centre, Gallan, N'Diré
Doumba	Doumba Centre, Houwany, Télico
Kourou Mangui	Kourou Mangui Centre, Kewi
Kourou Rédou Céré	Kourou Rédou Céré Centre, N'Danta
Laabha	Laabha 1, Laabha 2, Laabha 3
Madina Centre	Madina 1, Madina 2, M'Bourowi, Sambia; Touro
Sérébouré	Sérébouré Centre, Tyallou
Sonké	Sonké Missidè, Lamiwel, N'Diré Sonké, Yérandè
Tokosséré	Tokosséré Centre, Toundoula, Pallè 1, Pallè 2
Tyapata	Tyapata Centre, Timbi Diari, Nialy, Koggi

Préfecture de Pita / Commune rurale de Timbi tounni

Ayndè Boussoura	Aynguel, Sodyorè, Dimbè, Ley Wouri
Bendékouré	Boudekouré Centre, Yaari, Hafia
Diabèrè Yarè	Diabèrè Yarè, Sèwa, Kourahi Bofi, Bantanghè
Diaga	Diaga Centre, Hindè, Bouma, Bangoura, Karèwèl, Pellel Missira
Diongassi	Diongassi, Soudouwel, Mama Salè
Horè Wouri	Horè Wouri Centre, Toubbou, Bantanko, Saran Missidè, Dow Pètè, Hollandè, Bhawo Fello, Barkè
Mangol	Mangol 1, Mangol 2, Yharè
Pellel Bantan	Pellel Bantan, Koubi, Ayndè Bouroudji
Pellel Modiabhè	Pellel, N'Digha, Bourouwal, Baadi, Wondirè
Timbi Tounni Centre	Timbi Centre, Kansagnel, Horè Passo, Foufou, Dokorè, Thiouty, Djindji 1, Djindji 2, Horè Bhoundou, Bappé, Timbiwol
Tyoukkou	Tyoukkou Centre, Nyélimory
Wassan	Horè N'Dossa, Rédou Fello, Hoggo Mango, Ley Hollandè, Baralandé

REGION DE N'ZEREKORE / PREFECTURE DE BEYLA (Données INS 2014)

Quartiers/ Districts	Secteurs
Préfecture de Beyla / Commune urbaine de Beyla-Centre	
Banankoro	
Dabadou	
Diakolidou Sobakonon	
Diakolidou Tininkan	
Dramé Oumar	
Férébory Camara	
Kémé Bourema	
Kissibou	
Koimoridou	
Mory Sangaredou	
Samory Touré	
Districts	Secteurs
Préfecture de Beyla / Commune rurale de Boola	
Boola I	
Boola II	
Brikoidou	
Diabamoridou	
Fouama	
Koidou	
Ouenzou	
Saoussoudou	
Sibamou	
Yapangaye	
Préfecture de Beyla/ Commune rurale de Diarraguerela	
Diaraguéréla Centre	
Doubadou	
Dougbéla	
Féréboridou	
Toubakouno	
Vaférédou	
Préfecture de Beyla / Commune rurale de Diassadou	
Bembeya	
Diaradou	
Diassadou centre	
Soribadou	
Tangodou	
Wanzona	
Préfecture de Beyla / Commune rurale de Fouala	
Allamadou	
Farabana	
Fouala Centre	
Malédou	
Zogbodou	

Préfecture de Beyla / Commune rurale de Gbackédou

Bromadou

Diakofomodou

Fouaro

Gbackédou Centre

Kafobaro

Koubedou

Missiboro

Moridou

Sangbandou

Préfecture de Beyla / Commune rurale de Gbéssoba

Biramadou

Blangba

Djemenin

Djiffa

Fakouroussou

Fonodou

Gbessoba Centre

Mangba

Mougnedou

Seya

Tanantou

Tinkoro

Préfecture de Beyla / Commune rurale de Karala

Dorela

Gbona

Karala I

Karala II

Kobala

Woro

Préfecture de Beyla / Commune rurale de Koumandou

Belekoko

Djemou

Famorodou

Koumandou Centre

Saaran

Togobala

Préfecture de Beyla / Commune rurale de Mousadou

Diakoro

Famoïla

Fromaro

Moussadou Centre

Sidikidou

Suelo

Wanino

Préfecture de Beyla / Commune rurale de Nionsomoridou

Kekouradou

Kissiboula

Mafindou

Moribadou I

Préfecture de Beyla / Commune rurale de Nionsomoridou (suite)

Moribadou II

Nionsomoridou Centre

Sondou

Yentedou

Préfecture de Beyla / Commune rurale de Saman

Djibadou

Fakouroudou

Kobala

Samana Centre

Sinedou

Sogboro

Sokodou

Tamanko

Préfecture de Beyla / Commune rurale de Sinko

Belekorou

Bengoa

Biramadou Bada

Bokemessen

Bronkedou

Diani

Hermakonon

Kondela

Kouloundou

Lumumba

Mbalia

Moaki I

Nafaya

Ngomandou

Mkrumah

Oussoumoridou

Sabouya

Siriya

Soridou

Sué

Toumanidou

Préfecture de Beyla / Commune rurale de Sokourala

Fromaro

Sokourala Centre

Tanantou

Worocia

REGION DE N'ZEREKORE / PREFECTURE DE GUECKEDOU (Données INS 2014)

Quartiers/ Districts

Secteurs

Préfecture de Gueckedou / Commune urbaine de Gueckedou-Centre

Bafilaben

Balladou

Bambo

Boyada

Carrière

Farako

Préfecture de Gueckedou / Commune urbaine de Gueckedou-Centre (suite)-	
Gbangbaissa	
Gnoumoulou	
Gueckédou Lélé	
Hermakonon	
Kango	
Kiesseneye	
Macenta Koura	
Madina	
Mangala	
Mongolo	
Nyalenko	
Sandia	
Sokoro	
Waou Toh	
Yendenin	
Districts	Secteurs
Préfecture de Gueckedou / Commune rurale de Bolodou	
Beddou	
Bolodou Centre	
Faindou	
Gbandou	
Koléadou	
Kongoma	
Kongoté	
Mafendou	
Soumtou	
Préfecture de Gueckedou / Commune rurale de Fangamadou	
Bassedou	
Dakongo	
Fangamadou Centre	
Gbondou	
Kangama	
Kiesseneye	
Kolomba	
Koonin	
Sowadou	
Tongolo	
Yenguema Yombou	
Préfecture de Gueckedou / Commune rurale de Guéndembou	
Badala	
Boukoussou	
Dandou Bendou	
Fero	
Guendembou Centre	
Guelo Nfaly	
Guemalo	
Kat Kama	
Kiesseneye	
Kribema	
Sangbawaly	
Wassaya	

Préfecture de Gueckedou / Commune rurale de Kassadou

Bandadou

Farawandou

Kassadou Centre

Koindou

Kolonkala

Kounté

Lelessa

Oulako

Sérédou

Temessadou

Toumandou

Yomadou

Préfecture de Gueckedou / Commune rurale de Koundou

Balladou Pebal

Dandou

Foedou Kollet

Koundou Centre I

Koundou Centre II

Lengo

Sanguédou

Sofedou Kambadou

Tangolo

Temessadou

Lengobengou

Temessadou M'Boké

Yendé Bawa

Préfecture de Gueckedou / Commune rurale de Nongoa

Kolian

Kolian

Kolignidou

Kolignidou

Nongoa

Nongoa

Ouladin

Tomandou

Préfecture de Gueckedou / Commune rurale de Ouendé Kénéma

Bawa Kama

Beindou Ouendé

Boumboukoro

Denguedou

Dogbodou

Koladou

Koundoutoh

Ngouahoun

Ouendé Kenema Centre

Owet Djiba

Woundedou

Préfecture de Gueckedou / Commune rurale de Tékoulo

Bakama Léla

Bawa

Kollet Barret

Kondebadou

Koueldou

Massabanga

Nemeya Toly

Owet Kama

Sassama Kama

Tallo Bengou

Tékoulo Centre

Tolly Soka

Wabengou

Yaradou

Préfecture de Gueckedou / Commune rurale de Terméssadou Djibo

Bagbe Daye

Bandalo Kilaka

Beindou Boodou

Kindia

Kouakoro

Lewa Mamadou

Mongo

Teldou

Temessadou Djibo

Centre

Yaradou Kao

Yomadou Koundou

Fama

REGION DE N'ZEREKORE / PREFECTURE DE LOLA**Quartiers/ Districts****Secteurs****Préfecture de Lola / Commune urbaine de Lola**

Balemon Balemon Centre

Doussou (NQ) Secteur 1, Secteur 2

Flayapo Secteur 1, Secteur 2, Secteur 3, Secteur 4

Gama Koni Koni Gama Koni Koni

Gamayalé Gamayalé

Gbèkè Gbèkè Centre

Gogota I Gogota Centre 1, Gogota Centre 2,

Goh Goh Centre

Gonotayalé

Gotékoly Secteur 1, Secteur 2

Homiakoly I Secteur 1, Secteur 2

Homiakoly II Secteur 1, Secteur 2, Secteur 3

Kpélékoly Secteur 1, Secteur 2, Secteur 3, Secteur 4, Secteur 5, Secteur 6

Lamou Lamou 1, Lamou 2

Manghame Secteur 1, Secteur 2, Secteur 3

N'Zoon N'Zoon Centre, Laata, Fassoudou

Souwlakoly I Secteur 1, Secteur 2, Secteur 3, Secteur 4

Souwlakoly II Secteur 1, Secteur 2, Secteur 3

Préfecture de Lola / Commune urbaine de Lola (suite)	
Thièta	Secteur 1, Secteur 2, Secteur 3
Tinghen-Mo I	Secteur 1, Secteur 2, Secteur 3
Tinghen-Mo II	Secteur 1, Secteur 2, Secteur 3
Togbanata	Togbanata
Wéyakoré	Wéyakoré Centre, Kemeta, Messampa
Woroyapo	Secteur 1, Secteur 2, Secteur 3
Zougueta I	Zougueta Centre I, Koumanta 2, Néagota, Kourata, Makananta, Sinetata, Hamanata, Sériata
Zougueta II	Zougueta Centre 2, Koumanta, Manata
Districts	Secteurs
Préfecture de Lola / Commune rurale de Bassou	
Bassou Centre 1	Bassou Centre 1
Bassou Centre 2	Bassou Centre 2
Gbah	Gbah Centre
Gbènèmou	Gbènèmou
Nyon	Nyon Centre
Soriangbara	Soriangbara
Soromiata 1	Soromiata Centre 1
Soromiata 2	Soromiata Centre 2
Thianssou	Thianssou Centre, Foromopa
Thuo	Thuo Centre
Préfecture de Lola / Commune rurale de Foumabadou	
Baladou	Baladou Centre, Tiguégbèla, Kéfadou
Faboudou	Faboudou Centre, Tagbedou, Koissiala Tinikan
Fakouroudouba	Fakouroudouba Centre, Benekoloudou, Koissialadou Fima
Fakouroudouni	Fakouroudouni Centre, Soloufè, Lèlèkolé
Foumabadou Centre 1	Foumabadou Centre, Sokourani, Kamarala, Mosquée, Soumaorola, Gbanadou, Lèlèkoulè, Kabadou
Foumabadou Centre 2	Foumabadou Centre 2, Gbalikoly 1, Gbalikoly 2, Banankoro, Gnènèounda
Gambadou	Gambadou Centre, N_Masidikidou, Mamadidou, Djoféredou
Kabayandou	Kabayandou 1, Kabayandou 2
Manako	Manako Centre, Yayouta, Gambata
Manassoba	Manassoba Centre, Mamandou
Morigbèdou	Morigbèdou Centre, Vassadou, Kouzédou
Vamorodou	Vamorodou Centre, Sobidou
Préfecture de Lola / Commune rurale de Gamabérama	
Fanghan 2	Fanghan 2, Gbogolonta
Foughan 1	Foughan 1, Gbakanta
Gamabérama Centre 2	Gamabérama Centre 2
Gamabérama Centre 1	Gamabérama Centre 1, Woroyakoré, Souwalouta
Gbaata	Gbaata Centre
Gimpo	Gimpo Centre, Soota
Guélémata	Guélémata Centre
Kassiéta	Kassiéta Centre, Sékouta
Pinè	Pinè Centre, Dema, Kèmèta

Préfecture de Lola / Commune rurale de Guèasso

Fandou	Fandou Centre Sidikidou
Garassou Centre	Garassou Centre, Donalota
Gbôtôrô	Gbôtôrô Centre, Ballamoussadou, Bangalita, Kadifita, Gbakoro, Morissaradou
Gonta Centre	Gonota Centre, Djibata, Guèta, Lamata, Tangata, Kpéaba
Guèasso Centre 1	Guèasso Centre 1, Gbanharata, Gono Samoukadou, Konkontékodia, Gopouta
Guèasso Centre 2	Guèasso Centre 2, Fanga Lonta, Gbatogbanota, Gbatominata, Gbatoukousou, Kolilata, Kolisou, Sékoudou, Békodou
Moribadou	Moribadou Centre, Douloufè, Goh, Labilasso, Toubalo, Wolono, Yakana, Fomgbèdou
Morissimadou	Morissimadou, Waoudou, Koidou, Sidikidou
Niomorodou	Niomorodou, Kanvalita, Békodou
Sayondou	Sayondou Centre, Gonota Gozou, Soumadou, Soumaorossou, Wowosso, Guéwé
Tono	Tono Centre, Bitienta, Fongodou, Madina, Gopounata
Zéssou Centre	Zéssou Centre, Dawgbedou, Gbatota, Ouenzou, Fougodou, Zègnèmata, Kébéakoré, Beleoumata, Domgota, Kirienta

Préfecture de Lola / Commune rurale de Kokota

Diawassou	Diawassou, Gonota
Douloumba	Douloumba centre
Gopouta	Gopouta
Kani	Kani centre
Kèoulenta	Kèoulenta centre, Yonyémou
Kokota	Kokota centre
Lèpléta	Lèpléta centre
Malou	Malou centre, Kpékéta, Zouata
Yènèta	Yènèta centre

Préfecture de Lola / Commune rurale de Lainé

Deen	Deen Centre, Kpinita
Didita	Didita Centre
Fogna	Fogna Centre, Foromota
Kénienta	Kénienta Centre
Kolota	Kolota Centre, Wougné
Lainé Centre I	Lainé Centre I, Sakota, Tatokoly
Lainé Centre II	Lainé Centre II, Gbalikoly, Cité, Banala
Lainé Centre III	Lainé Centre III, Ganhana
Sinkolé	Sinkolé Centre, Komayeneta
Yokpota	Yokpota Centre, Yaligna

Préfecture de Lola / Commune rurale de N'Zoo

Bourata	Bourata Centre
Doromou	Doromou Centre, N'Zoo Centre
Gaah	Gaah Centre
Gbakoré	Ziéba, Tokpata, Gbakoré Centre, Siakota, Ziguépo, Gouanan, Gblayémou
Gonomanota	Gonomanota, Gbaemou
Guecképo	Guecképo, Gouéla
Kéoulenta	Kéoulenta Centre, Foromota, Gblayémou
N'Zoo Centre I	N'Zoo Centre I, Gbié, Gaata 1, Gaata 2, Gueata, Bamhouroussou
N'Zoo Centre II	N'Zoo Centre II, Gbié, Dégneléoumon
Pora	Pora Centre, Zougouta

Préfecture de Lola / Commune rurale de Tounkarata	
Bouzouta	Bouzouta Centre
Dirita	Dirita Centre
Gbèkè	Gbèkè Centre, Gbérérou
Ino	Ino Centre, Keyta, Kpouloumou, Mogueuta
Kogota	Kogota Centre, Nigeria
Kpinita	Kpinita Centre
Seyta	Seyta Centre, Sakota, Zagata
Tounkarata Centre I	Tounkarata Centre I
Tounkarata Centre II	Tounkarata Centre II, Guéta, Gban

REGION DE N'ZEREKORE / PREFECTURE DE MACENTA (Données INS 2014)

Quartiers/ Districts	Secteurs
Préfecture de Macenta / Commune urbaine de Macenta-Centre	
Bamala	
Banizé	
Bokoni	
Bongomadou	
Bouzié	
Bowa I	
Bowa II	
Heremakono	
Gnoumamoridou	
Kamandou Cité	
Kamandou Koura	
Kolakodou	
Macenta Koura	
Madina	
Mohamed V	
Moilaminidou	
Navalazou	
Patrice	
Zézé Bokoni	

Districts	Secteurs
------------------	-----------------

Préfecture de Macenta / Commune rurale de Balizia	
Balizia Centre	
Bezerega	
Dighilazou	
Kolouma	

Préfecture de Macenta / Commune rurale de Balizia (suite)	
Kotidou	
Lassaou	
Massamai	
Passima	
Rouezou	
Voloa	
Zaraborozou	
Zipovaizia	

Préfecture de Macenta / Commune rurale de Binikala

Binikala Centre

Diodou

Gohome

Konesseredou

Kpavelegbaou

Lemenessou

Niessou

Samporia

Souamai

Préfecture de Macenta / Commune rurale de Bofossou

Bofossou Centre

Doizia

Gbelelazou

Kpovolaou

Nianguezazou

Ozoalolazou

Sovaou

Zipoizeba

Préfecture de Macenta / Commune rurale de Daro

Badiaro

Daro Centre

Dioumandou

Doussou Yaradou

Foloou

Karo

Komodou

Kotizou

Koveledou

Ndeleou

Sakpaou

Préfecture de Macenta / Commune rurale de Fassankoni

Fassankoni Centre

Noborotono

Tilibaye

Yezou

Zinigorozou

Préfecture de Macenta / Commune rurale de Kouankan

Banko

Dandano

Gbonodou

Goboela

Kamena

Kouankan I

Kouankan II

Sokoidou

Préfecture de Macenta / Commune rurale de Koyama

Bodezia

Brebezou

Gozoguizia

Koyamah I Centre

Koyamah II Centre

Lokpouou

Loo

Nzappa I

Nzappa II

Origuizezou

Oulemai

Zatioula

Zeoulemai

Zoue

Préfecture de Macenta / Commune rurale de N'Zébéla

Bayamah

Doumou

Nzébéla Centre

Silissou

Préfecture de Macenta / Commune rurale de Orémaï

Diomai

Kassanka

Orémaï Centre

Sedimai

Zoboroma

Préfecture de Macenta / Commune rurale de Panziazou

Bakama

Bovoguizezou

Gozombou

Guilaotazou

Louyazou

Panziazou Centre

Taoulela

Zembezou

Ziaowassama

Zoulakoro

Préfecture de Macenta / Commune rurale de Semgbédou

Makalabadou

Nialessou

Sanglomain

Sengbedou Centre

Siedou

Zoyaro

Préfecture de Macenta / Commune rurale de Sérédou

Avilissou

Baloma

Boo

Boussédou

Préfecture de Macenta / Commune rurale de Sérédou (suite)

Irié

Koima Tongolo

Sérédou I

Sérédou II

Préfecture de Macenta / Commune rurale de Vasérédou

Brognadou

Kabakoro

Koulodou

Vasseredou Centre

Wamadou

Préfecture de Macenta / Commune rurale de Watanka

Aolazou

Bhotema

Goyala

Kobalawa

Kozezou

Sogolou

Vassai Ziazou

Watanka Centre

REGION DE N'ZEREKORE / PREFECTURE DE N'ZEREKORE (Données INS 2014)**Quartiers/ Districts****Secteurs****Préfecture de N'Zérékoré / Commune urbaine de N'Zérékoré-Centre**

Belle Vue

Commercial

Dorota I

Dorota II

Gbanhana

Gonia I

Gonia II

Gonia III

Horoya I

Horoya II

Koléyeba

Kpoyeba

Kwiteapoulou

Mohomou

Nyakayakpala

Nyen I

Nyen II

Nyensokoura I

Nyensokoura II

Nzebela Togba

Tilépoulou

Wessoua

Districts**Secteurs****Préfecture de N'Zérékoré / Commune rurale de Bounouna**

Banié Centre

Diecken

Préfecture de N'Zérékoré / Commune rurale de Bounouna (suite)

Dongoeta

Gonon

Gossopa

Kankoré

Kerema

Kpao

Peledeye

Teyeuon

Préfecture de N'Zérékoré / Commune rurale de Gouécké

Banzou Nord

Ceoba I

Ceoba II

Keayeba I

Kaeyeba II

Nona

Takoleta

Tamoé

Préfecture de N'Zérékoré / Commune rurale de Kobéla

Kobela Centre

Konipara

Maouon

Nienh

Zogota

Préfecture de N'Zérékoré / Commune rurale de Koropara

Boma Nord

Gounagalaye

Koliwata

Koni

Koroh

Koropara Centre

Lomou

Makpozou

Nyema Nord

Préfecture de N'Zérékoré / Commune rurale de Koulé

Kérémanda

Kerezagaye

Koulé I

Koulé II

Koyah

Kpai

Pampara

Pamporé

Préfecture de N'Zérékoré / Commune rurale de Palé

Gbeanta

Keorah

Oueye

Palé Centre

Zobeanta

Préfecture de N'Zérékoré / Commune rurale de Samoé

Gbamba

Gbili

Komou

Konala

Koulé Sud

Niampara

Nyema Sud

Samoé Centre

Weya Sud

Kpaya

Préfecture de N'Zérékoré / Commune rurale de Soulouma

Gbouo

Kola

Kolakpata

Komata

Kpagalaye

Kpoulo

Souhoulé

Soulouta Centre

Préfecture de N'Zérékoré / Commune rurale de Womey

Bowé Nord

Foozou

Kabieta

Tokpalta

Womey Centre

Yomata

Zenemouta

Préfecture de N'Zérékoré / Commune rurale de Yalenzou

Bangoueta

Galakpaye

Gbottoye

Karana

Konia Aviation

Kotozou

Loukélé

Loulé Nord

Moata

Nzao

Toulemou

Yalenzou Centre

REGION DE N'ZEREKORE / PREFECTURE DE YOMOU (Données INS 2014)

Quartiers/ Districts

Secteurs

Préfecture de Yomou / Commune urbaine de Yomou-Centre

Gbamou

Gbanaholy

Gbokomeye

Kwalakoly

Kolipilita

Préfecture de Yomou / Commune urbaine de Yomou-Centre (suite)

Komou

Kpaolé

Monekoly

Districts**Secteurs****Préfecture de Yomou / Commune rurale de Banié**

Banié Centre

Dieckeni

Dongoeta

Gottoye

Kolié

Melekpoma

Yawa

Préfecture de Yomou / Commune rurale de Bhéta

Bemeye

Bheta Centre

Kpaolé

Lagbara

Oroyakoré

Préfecture de Yomou / Commune rurale de Bignamou

Ballan

Banzou

Bignamou Centre

Galakpaye

Gbamou

Kpoo

Nawei

Préfecture de Yomou / Commune rurale de Bowé

Ballo

Bama Kama

Bowé I

Bowé II

Lonhondia

Ouétoa

Ouéya

Ouro I

Ouro II

Yalakpalé

Préfecture de Yomou / Commune rurale de Diécké

Baala

Danié

Diecké I

Diecké II

Gampa

Guepa

Koimpa

Korohuan

Naapa

Saoro

Soopa

Préfecture de Yomou / Commune rurale de Péla

Beregna

Galaye

Nonah

Oueta

Pela I

Pela II

Yilata

Yonon

Source : Direction Nationale de l'Administration du territoire / MATD, Institut national de la statistique

Tableau 7: Nombre de préfectures, sous-préfectures, communes, districts, quartiers et secteurs par région en 2017

Région	Préfectures	Sous-préfectures	Communes			Districts	Quartiers	Secteurs
			Urbaines	Rurales	Ensemble			
Boké	5	32	5	32	37	352	40	1 904
Conakry	na	na	5	0	5	3	130	714
Faranah	4	38	4	38	42	470	53	1 988
Kankan	5	53	5	53	58	878	68	1 864
Kindia	5	40	5	40	45	516	88	2 424
Labé	5	48	5	48	53	407	43	2 256
Mamou	3	33	3	33	36	290	37	1 361
N'Zérékoré	6	60	6	60	66	774	104	2 550
Guinée	33	304	38	304	342	3 690	563	15 061

Source : Direction Nationale de l'Administration du Territoire / MATD

Tableau 8: Nombre de communes, districts, quartiers et secteurs par préfecture en 2017

Préfectures	Communes urbaines	Communes rurales	Districts/Quartiers	Secteurs
Boffa	1	7	120	547
Boké	1	9	103	646
Fria	1	3	37	154
Gaoual	1	7	69	nd
Koundara	1	6	58	265
Conakry	5	0	131	nd
Dabola	1	8	30	nd
Dinguiraye	1	7	89	507
Faranah	1	11	135	nd
Kissidougou	1	12	150	808
Kankan	1	12	139	nd
Kérouané	1	7	79	nd
Kouroussa	1	11	101	340
Mandiana	1	11	195	268
Siguiré	1	12	158	nd
Coyah	1	3	60	nd
Dubrèka	1	6	114	471
Forécariah	1	9	86	nd
Kindia	1	9	178	708
Telimele	1	13	110	nd
Koubia	1	5	60	322
Labé	1	12	114	658
Lélouma	1	10	81	422
Mali	1	12	115	475
Tougué	1	9	79	424
Dalaba	1	9	73	nd
Mamou	1	13	124	nd
Pita	1	11	126	479
Beyla	1	13	119	nd
Gueckedou	1	9	106	nd
Lola	1	8	107	nd
Macenta	1	14	132	284
N'Zérékoré	1	10	104	nd
Yomou	1	6	48	nd
GUINEE	38	304	3 530	nd

Sources : DNAT, BSD/MATD, Collecte 2016, INS

Tableau 9: Nombre de districts, quartiers et secteurs par commune en 2015

Région	Préfecture	Commune	Nombre Districts/Quartiers	Nombre secteurs
Boké	Boffa	Boffa	21	86
		Colia	15	80
		Douprou	9	29
		Koba	21	70
		Lisso	10	80
		Mankountan	12	46
		Tamita	14	67
		Tougnifily	18	89
	Boké	Bintimodia	8	65
		Boké	15	79
		Dabiss	8	30
		Kamsar	14	82
		Kanfarandé	15	99
		Kolaboui	16	103
		Malapouyah	4	24
		Sangarédi	10	77
		Sansalé	4	42
		Tanènè	9	45
	Fria	Baguinet	8	36
		Banguingy	6	18
		Fria	17	64
		Tormelin	6	36
	Gaoual	Foulamory	4	27
		Gaoual	9	nd
		Kakony	10	nd
		Koumbia	18	121
		Kounsiteil	5	23
		Malanta	6	21
		Touba	9	nd
		Wendou Mbour	8	nd
	Koundara	Guingan	10	42
		Kamaby	7	32
		Koundara	8	28
Sambailo		5	46	
Sareboido		14	63	
Teremesse		9	33	
Youkounkoun		5	21	
Conakry	Dixinn	22		
	Kaloum	13		
	Matam	24		
	Matoto	38		
	Ratoma	34		
Faranah	Dabola	Arfamoussayah	9	30
		Banko	13	49
		Bissikrima	6	64
		Dabola	8	44
		Dogomet	8	40
		Kankama	4	nd
		Kindoye	4	21
		Konindou	3	19
		N'Déma	4	26

Région	Préfecture	Commune	Nombre Districts/Quartiers	Nombre secteurs
	Dinguiraye	Banora	14	108
		Dialakoro	6	33
		Diatifère	16	64
		Dinguiraye	15	100
		Gagnakaly	9	44
		Kalinko	17	96
		Lansanaya	6	36
		Selouma	6	26
	Faranah	Banian	19	88
		Beindou	6	29
		Faranah Centre	24	985
		Heremakono	7	18
		Kobikoro	7	46
		Marélla	16	87
		Nialia	11	36
		Passaya	10	nd
		Sandenia	7	nd
		Songoyah	11	46
		Tindo	8	16
		Tiro	9	34
	Kissidougou	Albadaria	11	50
		Banama	8	43
		Bardou	6	36
		Bendou	15	96
		Fermèssadou	8	43
		Firawa	9	52
		Gbangbadou	11	54
		Kissidougou	24	100
Kondiadou		11	94	
Manfran		9	41	
Sangardo		13	49	
Yendè		12	89	
Yombiro		13	61	
Kankan	Kankan	Balandou	8	35
		Batenafadji	13	32
		Boula	8	45
		Gberedou Baranama	9	32
		Kankan	27	266
		Karifamoriya	12	nd
		Koumban	5	10
		Mamouroudou	6	nd
		Missamana	7	nd
		Moribaya	6	nd
		Sabadou Baranama	14	nd
		Tintioulen	9	nd
		Tokounou	15	76

Région	Préfecture	Commune	Nombre Districts/Quartiers	Nombre secteurs
	Kérouane	Banankoro	12	71
		Damaro	8	nd
		Kérouane	20	63
		Komodou	10	65
		Konsankoro	3	30
		Linko	9	36
		Sibirtibaro	7	44
		Soromaya	10	63
	Kouroussa	Babila	6	13
		Balato	4	15
		Banfele	10	41
		Baro	6	14
		Cissela	12	50
		Douako	15	49
		Doura	8	29
		Kiniero	9	21
		Komola Koura	7	32
		Koumana	4	14
		Kouroussa	10	24
		Sanguiana	10	38
	Mandiana	Balandougouba	12	27
		Dialakoro	29	42
		Faralako	21	21
		Kantoumania	7	11
		Kinieran	17	17
		Kondianakoro	21	21
		Koundian	11	18
		Mandiana	8	3
		Morodou	20	27
		Niantanina	13	25
		Saladou	18	33
	Siguiri	Sansando	18	23
		Bankon	7	nd
Doko		16	38	
Franwalya		10	nd	
Kiniebakoura		10	20	
Kintinian		25	43	
Maleah		13	nd	
Naboun		4	nd	
Niagassola		11	44	
Niandankoro		7	19	
Norassoba		10	50	
Nounkounkan		8	nd	
Siguiri	20	103		
Siguirini	17	54		

Région	Préfecture	Commune	Nombre Districts/Quartiers	Nombre secteurs
Kindia	Coyah	Coyah	19	nd
		Maneah	18	nd
		Kouria	8	nd
		Wonkifong	15	nd
	Dubréka	Bady	11	42
		Dubréka	30	117
		Falessadé	8	39
		Khorira	11	58
		Ouassou	10	37
		Tanene	19	77
		Tondon	25	101
	Forécariah	Allassoya	11	nd
		Benty	11	nd
		Farmoiah	12	nd
		Kaback	8	nd
		Kakossa	5	nd
		Kallia	9	nd
		Maferenya	11	nd
		Moussaya	8	nd
		Sikhourou	11	nd
	Kindia	Bangouya	19	88
		Damakanya	9	35
		Friguiagbé	11	50
		Kindia	47	154
		Kolenté	22	93
		Linsan	15	44
		Madinaoula	15	50
		Mambia	10	63
		Molota	10	59
		Samaya	9	51
		Sougueta	11	21
	Télimélé	Bourouwal	7	nd
		Daramagnaky	17	nd
		Gougoudje	6	nd
Koba		5	nd	
Kollet		8	nd	
Konsotamy		9	nd	
Missira		16	nd	
Santou		6	nd	
Sarekaly		5	nd	
Sinta		10	nd	
Sogolon		8	nd	
Tarihoyen		8	nd	
Thionthian		5	nd	

Région	Préfecture	Commune	Nombre Districts/Quartiers	Nombre secteurs
Labé	Koubia	Fafaya	10	44
		Gadhawoundou	7	41
		Koubia	13	57
		Matakaou	9	59
		Missira	21	86
	Labé	Dalein	10	68
		Daralabé	6	28
		Diari	5	21
		Dionfo	6	28
		Garambe	3	15
		Hafia	8	51
		Kalan	3	16
		Kouramangui	7	62
		Labé	28	134
		Noussy	11	47
		Popodara	10	81
		Sannoun	5	34
		Tarambaly	4	21
		Tountouroun	8	52
		Lélouma	Balaya	7
	Diountoun		9	38
	Herico		9	65
	Korbe		4	8
	Lafou		8	33
	Lélouma		7	20
	Linsan saran		6	34
	Manda		6	13
	Parawol		7	32
	Sagale		7	46
	Thianguel Bory		11	90
	Mali	Balaki	8	22
		Doghel Sigon	9	43
		Dougountounny	8	36
Fougou		7	47	
Gaya		5	23	
Hidayatou		9	31	
Lebekere		8	35	
Madina Salambande		6	23	
Madina Wora		10	33	
Mali		21	77	
Telire		8	28	
Touba		6	31	
Yembering	10	46		

Région	Préfecture	Commune	Nombre Districts/Quartiers	Nombre secteurs
	Tougué	Fatako	5	23
		Fello Koundoua	5	29
		Kansagui	6	34
		Koin	8	42
		Kollangui	5	21
		Kollet	15	75
		Konah	7	41
		Kouratongo	9	42
		Tangaly	4	28
		Tougué	15	89
		Mamou	Dalaba	Bodié
Dalaba Centre	8			nd
Ditinn	5			nd
Kaalan	6			nd
Kankalabé	8			nd
Kebali	7			nd
Koba	10			nd
Mafara Centre	5			nd
Mitty	10			nd
Mombeyah	9			nd
Mamou	Bouliwel		11	nd
	Dounet		10	nd
	Gongoret		4	nd
	Kegneko		6	nd
	Konkouré		5	nd
	Mamou		27	nd
	Nyagara		6	nd
	Ouré Kaba		13	nd
	Poderaka		8	nd
	Saramoussaya		11	nd
	Soyah		7	nd
	Teguereya		6	nd
Timbo	6		nd	
Tolo	4		nd	
Pita	Bantignel		11	25
	Brouwal Tappe		5	26
	Donghol Touma		11	39
	Gongore		9	43
	Ley Miro		7	28
	Maci		14	64
	Ninguélandé		11	40
	Pita		13	42
	Sangaréah		13	45
	Sintaly	6	26	
	Timbimadina	14	44	
Timbitounni	12	57		

Région	Préfecture	Commune	Nombre Districts/Quartiers	Nombre secteurs	
N'Zérékoré	Beyla	Beyla Centre	11	nd	
		Boola	10	nd	
		Diarraguerela	6	nd	
		Diassadou	6	nd	
		Fouala	5	nd	
		Gbackédou	9	nd	
		Gbéssoba	12	nd	
		Karala	6	nd	
		Koumandou	6	nd	
		Mousadou	7	nd	
		Nionsomoridou	8	nd	
		Saman	8	nd	
		Sinko	21	nd	
		Sokourala	4	nd	
		Guéckédou	Guéckédou	Bolodou	9
	Fangamadou			11	nd
	Guéckédou-Centre			6	nd
	Guéndembou			12	nd
	Kassadou			12	nd
	Koundou			12	nd
	Nongoa			8	nd
	Ouendé Kénéma			11	nd
	Tékoulo			14	nd
	Terméssadou Djibo			11	nd
	Lola	Lola	Bassou	10	11
			Foumbadou	12	41
			Gamaberama	9	17
			Gueasso	12	65
			Kokota	9	13
			Lainé	10	21
			Lola	26	69
			N'Zoo	10	29
			Tounkarata	9	18
	Macenta	Macenta	Balizia	12	nd
			Binikala	9	nd
			Bofossou	8	71
			Daro	11	43
			Fassankoni	5	15
			Kouakan	8	25
			Koyama	14	46
			Macenta	19	nd
			N'zebela	4	17
Oremai			5	nd	
Panziazou			10	35	
Sengbedou			6	27	
Seredou			8	nd	
Vasseridou	5	24			
Watanka	8	43			

Région	Préfecture	Commune	Nombre Districts/Quartiers	Nombre secteurs
	N'Zérékoré	Bounouna	10	nd
		Gouécké	8	nd
		Kobéla	5	nd
		Koropara	9	nd
		Koulé	8	nd
		N'Zérékoré	22	nd
		Palé	5	nd
		Samoé	10	nd
		Soulouma	8	nd
		Womey	7	nd
		Yalenzou	12	nd
		Yomou	Banié	7
	Bhéta		5	nd
	Bignamou		7	nd
	Bowé		10	nd
	Diécké		11	nd
	Péla		8	nd

Source : DNAT et BSD/MATD, Collecte 2016

II.3 Démographie

Tableau 10: Répartition de la population résidente selon la région au RGPH 2014

Région	Ménage	Effectifs de population		
		Masculin	Féminin	Total
Boké	150 493	526 919	556 228	1 083 147
Conakry	236 736	833 755	827 218	1 660 973
Faranah	125 878	450 823	490 731	941 554
Kankan	190 128	980 449	992 088	1 972 537
Kindia	226 207	749 192	812 144	1 561 336
Labé	166 488	448 859	545 599	994 458
Mamou	139 441	332 008	399 180	731 188
N'Zérékoré	235 017	762 301	815 767	1 578 068
Guinée	1 470 388	5 084 306	5 438 955	10 523 261

Source : Recensement général de la population et de l'habitation 2014 / Institut national de la statistique

Tableau 11: Répartition de la population résidente selon les préfectures et sous-préfectures/communes au RGPH 2014

Préfecture	Sous-préfecture/ Commune	Effectif de population au RGPH 2014		
		Masculin	Féminin	Total
Boffa		104 347	108 236	212 583
	Boffa-centre	13 421	13 709	27 130
	Colia	17 802	17 935	35 737
	Doupro	10 655	10 750	21 405
	Koba-tatema	24 957	26 154	51 111
	Lisso	5 978	5 852	11 830
	Mankountan	8 196	8 952	17 148
	Tamita	6 833	7 454	14 287
	Tougnifili	16 505	17 430	33 935

Préfecture	Sous-préfecture/ Commune	Effectif de population au RGPH 2014		
		Masculin	Féminin	Total
Boke		222 124	228 154	450 278
	Bintimodiya	12 395	13 506	25 901
	Boke-Centre	31 099	30 659	61 758
	Dabiss	14 588	15 309	29 897
	Kamsar	56 851	56 499	113 350
	Kanfarande	14 687	14 720	29 407
	Kolaboui	27 344	30 098	57 442
	Malapouyah	4 911	5 360	10 271
	Sangaredi	37 879	38 546	76 425
	Sansale	5 834	6 039	11 873
	Tanene	16 536	17 418	33 954
Fria		46 077	50 623	96 700
	Baguinet	6 525	7 318	13 843
	Banguingny	4 000	4 662	8 662
	Fria-Centre	29 460	32 122	61 582
	Tormelin	6 092	6 521	12 613
Gaoual		91 204	102 408	193 612
	Foulamory	4 905	5 269	10 174
	Gaoual-Centre	9 868	10 702	20 570
	Kakony	15 358	17 274	32 632
	Koumbia	22 251	24 168	46 419
	Kounsiel	8 329	10 128	18 457
	Malanta	6 411	7 762	14 173
	Touba	12 177	13 912	26 089
	Wendou m'bour	11 905	13 193	25 098
Koundara		63 167	66 807	129 974
	Guingan	6 896	7 397	14 293
	Kamaby	7 817	8 312	16 129
	Koundara-Centre	13 452	13 844	27 296
	Sambailo	7 724	7 943	15 667
	Sareboido	16 348	17 160	33 508
	Termesse	7 164	8 103	15 267
	Youkounkoun	3 766	4 048	7 814
Conakry		710 372	1 092 936	1 660 973
	Dixinn	68 574	67 214	135 788
	Kaloum	30 810	31 697	62 507
	Matam	71 536	71 719	143 255
	Matoto	334 515	332 125	666 640
	Ratoma	328 320	324 463	652 783
Dabola		85 392	95 745	181 137
	Arfamous-saya	7 712	8 811	16 523
	Banko	11 180	12 430	23 610
	Bissikrima	13 400	15 238	28 638
	Dabola-centre	18 443	20 021	38 464
	Dogomet	12 860	14 888	27 748
	Kankama	6 305	6 992	13 297
	Kindoye	3 047	3 335	6 382
	Konindou	4 668	5 345	10 013
	N'Dema	7 777	8 685	16 462

Préfecture	Sous-préfecture/ Commune	Effectif de population au RGPH 2014		
		Masculin	Féminin	Total
		94 387	102 082	196 469
Dinguiraye	Banora	16 594	17 229	33 823
	Dialakoro	7 078	7 804	14 882
	Diatifere	16 047	17 611	33 658
	Dinguiraye-centre	22 779	24 428	47 207
	Gagnakali	6 141	6 518	12 659
	Kalinko	15 094	16 876	31 970
	Lansanya	4 418	4 688	9 106
	Selouma	6 236	6 928	13 164
		134 663	145 507	280 170
Faranah	Banian	17 672	18 962	36 634
	Beindou	7 875	8 755	16 630
	Faranah-centre	38 322	39 596	77 918
	Gnaleah	6 878	7 764	14 642
	Heremako-non	6 125	6 953	13 078
	Kobikoro	6 638	7 271	13 909
	Maréla	15 484	17 162	32 646
	Passayah	9 510	10 352	19 862
	Sandeniah	8 349	9 228	17 577
	Songoyah	6 427	6 903	13 330
	Tindo	2 398	2 654	5 052
	Tiro	8 985	9 907	18 892
		136 381	147 397	283 778
Kissidougou	Albadariah	8 202	8 662	16 864
	Banama	4 208	4 634	8 842
	Bardou	4 636	5 079	9 715
	Beindou	6 954	7 796	14 750
	Fermesadou	9 059	10 491	19 550
	Firawa (Yomadou)	5 462	5 893	11 355
	Gbangbadou	6 618	7 249	13 867
	Kissidougou Centre	50 718	52 617	103 335
	Koundiatou	6 986	8 034	15 020
	Manfran	6 790	7 181	13 971
	Sangardo	10 581	11 363	21 944
	Yende-Millimou	9 606	10 685	20 291
	Yombiro	6 561	7 713	14 274

Préfecture	Sous-préfecture/ Commune	Effectif de population au RGPH 2014		
		Masculin	Féminin	Total
Kankan		233 617	239 742	473 359
	Balandougou	12 761	13 610	26 371
	Bate-nafadji	23 788	24 490	48 278
	Boula	7 622	8 077	15 699
	Gberedou-Baranama	8 578	9 192	17 770
	Kankan-centre	99 168	95 503	194 671
	Karifamoriyah	11 950	12 835	24 785
	Koumban	9 848	11 297	21 145
	Mamourou-dou	7 057	7 639	14 696
	Missamana	8 605	9 357	17 962
	Moribayah	7 010	7 375	14 385
	Sabadou-Baranama	11 219	12 025	23 244
	Tinti-Oulen	10 310	11 178	21 488
Tokounou	15 701	17 164	32 865	
Kerouane		102 125	105 422	207 547
	Banankoro	33 614	32 983	66 597
	Damaro	13 169	14 226	27 395
	Kereouane centre	17 883	18 431	36 314
	Komodou	10 655	10 929	21 584
	Kounsankoro	3 325	3 588	6 913
	Linko	5 592	5 991	11 583
	Sibiribaro	8 188	8 731	16 919
	Soromaya	9 700	10 542	20 242
Kouroussa		130 558	138 072	268 630
	Babila	7 611	8 184	15 795
	Balato	7 976	8 427	16 403
	Banfele	11 980	12 670	24 650
	Baro	7 483	8 031	15 514
	Cissela	20 224	21 516	41 740
	Douako	10 939	12 477	23 416
	Doura	9 118	9 546	18 664
	Kiniero	10 944	11 534	22 478
	Komola-Koura	6 759	7 279	14 038
	Koumana	6 230	6 574	12 804
	Kouroussa centre	19 726	19 686	39 412
Sanguiana	11 568	12 148	23 716	
Mandiana		167 873	168 126	335 999
	Balandougouba	14 219	14 467	28 686
	Dialakoro	31 794	31 257	63 051
	Faralako	11 852	12 102	23 954
	Kantoumani-na	5 835	5 876	11 711
	Kinieran	18 989	18 888	37 877
	Kondianakoro	15 492	16 011	31 503
	Koundian	16 003	16 350	32 353
	Mandiana-centre	11 634	11 085	22 719
	Morodou	13 915	14 516	28 431
	Niantania	7 426	7 097	14 523
	Saladou	9 101	9 145	18 246
	Sansando	11 613	11 332	22 945

Préfecture	Sous-préfecture/ Commune	Effectif de population au RGPH 2014		
		Masculin	Féminin	Total
Siguiri		346 276	340 726	687 002
	Bankon	9 458	8 805	18 263
	Doko	44 375	42 407	86 782
	Franwalia	14 775	14 497	29 272
	Kiniebakoura	14 398	14 286	28 684
	Kintinian	62 960	61 887	124 847
	Malea	13 516	13 955	27 471
	Naboun	12 187	13 161	25 348
	Niagassola	15 333	15 307	30 640
	Niandankoro	11 662	12 193	23 855
	Norassoba	19 705	20 432	40 137
	Nounkounkan	6 437	6 438	12 875
	Siguir-centre	93 721	90 154	183 875
Siguirini	27 749	27 204	54 953	
Coyah		127 088	136 735	263 823
	Coyah centre	23 779	25 959	49 738
	Kouriya	5 068	4 941	10 009
	Maneah	80 100	87 431	167 531
	Wonkifong	18 161	18 422	36 583
Dubreka		162 656	167 892	330 548
	Badi	4 981	5 670	10 651
	Dubreka-centre	85 836	84 552	170 388
	Falessade	5 487	5 699	11 186
	Khorira	12 400	13 105	25 505
	Ouassou	7 550	8 097	15 647
	Tanene	22 932	25 119	48 051
Tondon	23 470	25 650	49 120	
Forecariah		116 500	126 442	242 942
	Alassoya	7 255	7 562	14 817
	Benty	11 621	12 538	24 159
	Farmoriah	15 895	17 162	33 057
	Forecareah Centre	9 938	10 337	20 275
	Kaback	9 418	10 672	20 090
	Kakossa	4 579	4 810	9 389
	Kallia	9 124	10 148	19 272
	Maferenya	21 338	22 392	43 730
	Moussaya	18 096	19 909	38 005
Sikhourou	9 236	10 912	20 148	
Kindia		212 994	226 620	439 614
	Bangouyah	24 988	27 935	52 923
	Damanka-nyah	13 215	12 682	25 897
	Friguiagbe	16 655	17 407	34 062
	Kindia centre	83 281	87 276	170 557
	Kolente	15 044	16 268	31 312
	Madina Oula	11 173	12 208	23 381
	Mambiya	12 972	13 528	26 500
	Molota	5 779	6 330	12 109
	Samayah	10 159	11 133	21 292
Sougueta	19 278	21 853	41 581	

Préfecture	Sous-préfecture/ Commune	Effectif de population au RGPH 2014		
		Masculin	Féminin	Total
Telimele		129 954	154 455	284 409
	Bourouwal	10 987	14 423	25 410
	Daramagnaky	15 365	17 864	33 229
	Gougoudje	4 870	5 920	10 790
	Koba	4 384	5 055	9 439
	Kollet	9 876	11 315	21 191
	Konsotamy	5 817	7 162	12 979
	Missira	20 736	22 945	43 681
	Santou	5 994	7 838	13 832
	Sarekaly	6 304	8 585	14 889
	Sinta	9 407	11 207	20 614
	Sogolon	12 051	13 602	25 653
	Tarihoye	6 893	7 762	14 655
	Telimele centre	11 115	13 646	24 761
Thionthian	6 155	7 131	13 286	
Koubia		45 533	54 637	100 170
	Fafaya	9 257	10 945	20 202
	Gadha Woundou	3 276	3 688	6 964
	Koubia centre	10 026	11 863	21 889
	Matakaou	7 623	8 892	16 515
	Missira	4 834	6 325	11 159
	Pilimini	10 517	12 924	23 441
Labe		143 583	175 355	318 938
	Dalein	7 304	10 429	17 733
	Daralabe	3 743	5 344	9 087
	Diari	6 240	8 465	14 705
	Dionfo	5 512	7 121	12 633
	Garambe	4 008	5 410	9 418
	Hafia	6 117	8 380	14 497
	Kaalan	4 666	5 547	10 213
	Kouramangui	5 619	8 879	14 498
	Labé centre	67 857	73 873	141 730
	Noussy	5 883	7 914	13 797
	Popodara	10 637	14 220	24 857
	Sannoun	9 125	11 338	20 463
Tountouroun	6 872	8 435	15 307	
Lélouma		68 998	94 071	163 069
	Balaya	4 322	5 890	10 212
	Djountou	6 901	11 027	17 928
	Herico	7 387	10 705	18 092
	Korbe	2 839	4 623	7 462
	Lafou	8 219	11 965	20 184
	Lelouma centre	6 483	8 008	14 491
	Linsansaran	4 665	5 704	10 369
	Manda	3 402	4 523	7 925
	Parawol	6 138	8 423	14 561
	Sagale	6 565	8 956	15 521
	Tyanguel-Bori	12 077	14 247	26 324

Préfecture	Sous-préfecture/ Commune	Effectif de population au RGPH 2014		
		Masculin	Féminin	Total
		134 957	153 044	288 001
Mali	Balaki	5 573	5 988	11 561
	Donghol Sigon	10 952	14 270	25 222
	Dougountou-ny	16 768	19 728	36 496
	Fougou	9 750	10 382	20 132
	Gayah	5 973	7 190	13 163
	Hidayatou	5 948	6 242	12 190
	Lebekere	5 511	6 164	11 675
	Madina Wora	14 535	15 748	30 283
	Mali centre	18 887	20 921	39 808
	Salambande	7 491	8 129	15 620
	Telire	8 328	9 778	18 106
	Touba	8 795	9 940	18 735
	Yembereng	16 446	18 564	35 010
		55 788	68 492	124 280
Tougue	Fatako	4 083	5 651	9 734
	Fello Koundoua	3 860	4 066	7 926
	Kansangui	3 803	4 900	8 703
	Kolangui	3 209	4 078	7 287
	Kollet	8 114	9 279	17 393
	Konah	6 030	7 650	13 680
	Kouratongo	5 284	5 948	11 232
	Koyin	5 974	7 995	13 969
	Tangaly	3 104	4 359	7 463
	Tougue centre	12 327	14 566	26 893
		59 852	73 825	133 677
Dalaba	Bodié	4 020	4 947	8 967
	Dalaba centre	11 472	12 721	24 193
	Ditinn	5 789	7 332	13 121
	Kaalan	3 090	3 934	7 024
	Kankalabe	7 019	8 936	15 955
	Kebali	4 939	6 601	11 540
	Koba	7 909	8 967	16 876
	Mafara	3 687	4 495	8 182
	Mitty	5 695	8 042	13 737
	Mombeyah	6 232	7 850	14 082
		148 157	170 824	318 981
Mamou	Bouliwel	9 364	11 517	20 881
	Dounet	13 722	16 812	30 534
	Gongoret	3 870	4 861	8 731
	Kegneko	8 786	10 348	19 134
	Konkoure	6 077	6 962	13 039
	Mamou centre	39 806	43 202	83 008
	Nyagara	5 427	6 892	12 319
	Oure Kaba	15 046	16 758	31 804
	Poredaka	9 680	12 473	22 153
	Saramous-saya	11 084	12 132	23 216
	Soyah	10 973	11 809	22 782
	Teguereya	4 227	5 071	9 298
	Timbo	6 088	7 276	13 364
Tolo	4 007	4 711	8 718	

Préfecture	Sous-préfecture/ Commune	Effectif de population au RGPH 2014		
		Masculin	Féminin	Total
Pita		123 999	154 531	278 530
	Bantignel	5 811	8 221	14 032
	Bourouwal Tappe	4 061	5 679	9 740
	Dongol Touma	9 784	13 785	23 569
	Gongore	7 099	9 777	16 876
	Ley-Miro	8 243	11 132	19 375
	Maci	9 342	12 635	21 977
	Ninguelande	11 998	13 870	25 868
	Pita centre	13 379	14 745	28 124
	Sangareah	16 937	20 228	37 165
	Sintaly	4 238	4 859	9 097
	Timbi-Madina	24 904	27 084	51 988
Timbi-Touny	8 203	12 516	20 719	
Beyla		159 879	166 241	326 120
	Beyla centre	15 858	16 354	32 212
	Boola	10 867	11 675	22 542
	Diarraguerela	5 637	5 703	11 340
	Diassadou	8 397	8 525	16 922
	Fouala	8 117	8 502	16 619
	Gbackédou	10 879	11 595	22 474
	Gbéssoba	17 335	18 037	35 372
	Karala	5 310	5 505	10 815
	Koumandou	6 598	6 521	13 119
	Mousadou	7 512	8 126	15 638
	Nionsomo-ridou	7 555	8 072	15 627
	Samana	11 990	12 223	24 213
	Sinko	39 276	40 828	80 104
Sokourala	4 528	4 557	9 085	
Gueckedou		138 407	152 204	290 611
	Bolodou	6 205	7 438	13 643
	Fangamadou	11 726	12 790	24 516
	Guéckédou centre	32 923	33 838	66 761
	Guéndembou	14 705	16 700	31 405
	Kassadou	9 008	10 873	19 881
	Koundou	13 445	14 892	28 337
	Nongoa	7 010	7 949	14 959
	Ouendé Kénéma	14 459	16 246	30 705
	Tékoulo	14 926	15 798	30 724
	Terméssadou Djibo	14 000	15 680	29 680
Lola		81 654	89 907	171 561
	Bossou	4 783	5 100	9 883
	Foumbadou	8 961	10 120	19 081
	Gama Berema	7 935	8 515	16 450
	Guéassou	9 933	10 913	20 846
	Kokota	6 845	7 765	14 610
	Laine	7 626	8 683	16 309
	Lola centre	22 848	25 147	47 995
	N'Zoo	7 244	7 813	15 057
	Tounkarata	5 479	5 851	11 330

Préfecture	Sous-préfecture/ Commune	Effectif de population au RGPH 2014		
		Masculin	Féminin	Total
		133 045	145 411	278 456
Macenta	Balizia	7 101	7 591	14 692
	Binikala	8 574	9 113	17 687
	Bofossou	6 600	7 203	13 803
	Daro	6 969	7 576	14 545
	Fassankoni	6 415	7 477	13 892
	Kouankan	14 500	15 725	30 225
	Koyama	11 623	13 389	25 012
	Macenta centre	32 014	33 741	65 755
	N'Zébéla	7 842	8 426	16 268
	Orémaï	4 261	4 741	9 002
	Panziadou	3 933	4 507	8 440
	Sembédou	6 510	7 254	13 764
	Sérédou	9 651	10 598	20 249
	Vasérédou	4 114	4 489	8 603
	Watanka	2 938	3 581	6 519
		194 055	202 894	396 949
N'Zérékoré	Bounouma	10 672	11 316	21 988
	Gouécké	9 260	9 917	19 177
	Kobéla	7 120	8 078	15 198
	Koropara	9 124	9 911	19 035
	Koulé	9 095	9 827	18 922
	N'Zérékoré centre	97 566	97 764	195 330
	Palé	4 795	5 330	10 125
	Samoé	18 141	19 402	37 543
	Soulouma	10 435	11 354	21 789
	Womey	5 974	6 854	12 828
	Yalenzou	11 873	13 141	25 014
		55 261	59 110	114 371
Yomou	Banié	5 619	6 199	11 818
	Bheta	5 024	5 536	10 560
	Bignamou	7 056	7 803	14 859
	Bowé	6 755	7 539	14 294
	Diécké	15 819	15 980	31 799
	Péla	7 536	8 345	15 881
	Yomou centre	7 452	7 708	15 160
GUINEE		4 660 582	7 156 406	10 523 261

Source : Recensement général de la population et de l'habitation 2014 / Institut national de la statistique

Tableau 12: Population des districts/quartiers de la préfecture de Boffa au RGPH 2014

Almamiya I	1 529	Bandeyinde	1 417	Lisso	3 717	Donya	859
Almamiya II	1 962	Bourekhebade	2 943	Missira Moria	5 532	Dotoret	1 040
Balandougou	2 166	Doupourou	3 790	Touba	2 318	Foutoubounyi	797
Bolondé I	2 998	Koukoudé	6 642	Ndantari	55	Ganganta	964
Bolondé II	2 142	Koumbaya	1 487	Tamalan	45	Gbassaya	1 442
Domighia	714	Koundindé	1 611	Bondy	84	Hambaya	772
Farenya	2 327	Poukoun	848	Total Lisso	11 751	Keleya	1 020
Gnimaya	813	Sobanet	2 667	Bigory	1 709	Khorira	706
Lakhata	1 368	Total Doupro	21 405	Bongolon	473	Mouraya	1 064
Lonking	2 288	Bandeyinde	1 417	Dansy	859	Soumbouyadi	1 084
Marara	511	Bangouya	1 884	Kakala	2 430	Tamita Centre	708
Sakama	1 197	Boro	2 031	Kalexe	918	Yembereng	1 020
Sekhebadé	1 202	Dixinn I	6 413	Katongoro	1 013	Yenguissa	2 811
Thia	1 927	Donya	1 523	Kolon	1 286	Total Tamita	14 287
Torodoya	1 020	Karamokoya	2 202	Madia	1 183	Brika	2 014
Walia	1 785	Kobararé	4 669	Mankountan Centre	2 011	Diogoya	2 251
Wereya	1 181	Konibale I	2 407	Sibaly	1 839	Fonfo	2 819
Total Boffa-Centre	27 130	Kotteya I	1 871	Toumbeta	1 514	Foulaya	1 494
Bota	2 411	Makinsy	1 652	Yampony	1 913	Kalekalé	1 642
Colia Centre	5 552	Mbendiya	2 608	Total Mankoutan	17 148	Kantely	1 451
Colia Tafory	3 758	Sabendè	3 144			Khantata	2 352
Correra	2 671	Sayonya	2 340			Khissiling	1 772
Dar Salam	2 807	Sougué Bounyi	3 545			Kifinda	1 325
Farema	1 838	Taboriah	5 590			Kinyaya	1 233
Fatagbolo	918	Tanéné I	3 244			Mamiya	3 070
Khalo	948	Tatema	2 761			Mintani	1 267
Kounfa	1 839	Tintima	763			Monchon	2 052
Lalafandje	1 535	Yangoya	1 239			Nalokhouré	977
Longo	1 990	Yaraya	1 217			Tambaya	2 129
Madina Houbbou	1 318	Total Koba Tatema	51 103			Tanènè	4 999
Melikhouré	2 843					Tomata	1 045
Tagbe	2 587					Total Tougnifil	33 892
Yonya	2 722						
Total Colia	35 737						

Source : Recensement général de la population et de l'habitation 2014 / Institut national de la statistique

Tableau 13: Population des districts/quartiers de la préfecture de Boké au RGPH 2014

Bintimodia Centre	2 759	Dabiss Centre	6 178	Boffa - Dar	818	Balla	1 433
Garama	4 882	Hamdallaye Kabott	3 846	Dabribon	863	Djolol	1 884
Kankako	3 795	Kouda	2 252	Dobali	2 241	Hafia	3 186
Katakou	2 819	Missidé Bhoundou Lengué	5 228	Kadignè	5 337	Malapouya Centre	3 768
Koftendem	1 316	Niamayarawol	3 142	Kalagba	1 319	Total Malapouyah	10 271
Kolia	5 538	Parabole	4 340	Kambilan	630	Ayekoye	3 827
Lintang	1 704	Sylikonko	3 181	Kanfarandé Centre	2 480	Balandougou	3 564
Maren	2 994	Tomboya	1 704	Kapkin	1 798	Bappa Sergent	17 952
Total Bintimodiya	25 807	Total Dabiss	29 871	Kapsini	592	Boullère	6 809
Baralandé	11 107	Binary	1 434	Kasmack	1 079	Guildé	2 786
Corrérah	5 813	Botiny	890	Katfoura	1 877	Kourawel	2 434
Dibia	3 701	Filima	21 780	Kibanco	1 616	Lavage	12 512
Dioumaya	1 411	Kamsar Centre	21 580	Koukouba	2 918	Silidara	9 879
Goreye	3 747	Kamsar Cité	21 680	Lansanaya	4 280	Souka	6 156
Guillère	1 599	Kassongony	18 388	Tarikhouré	1 538	Tyankoun Naye	10 506
Kadiguira	4 218	Katongoron	1 289	Total Kanfarande	29 386	Total Sangaredi	76 425
Kougnéwadié I	4 166	Kawas	4 278	Bokariya	2 655	Fiff	1 899
Kougnéwadié II	6 600	Kouffin	1 906	Dabankou	4 399	Gallé Tcholla	4 377
Koulifanya	2 690	Taigbé	2 483	Dakonta	4 046	Sansalé	3 911
Lambandji	4 878	Madina Borboff	9 149	Diassia	3 322	Yarga	1 686
Madina Kebenya	1 619	Kamakouloun	5 457	Diakhabia	1 072	Total Sansale	11 873
Tamaransi	1 868	Missira	2 167	Fodekonteya	3 410	Boussoura	3 065
Tomboya	2 337	Kakilensy	847	Kamikolon	2 311	Dambanchan	4 042
Yomboya	5 641	Total Kamsar	113 328	Kolaboui Centre	14 062	Djiguity	4 269
Total Boke-C.	61 395			Lefourebounyi	1 740	Kaboye	4 996
				Sarabaya	1 617	Katougouma	2 876
				Satenenya	2 452	Kimiya	2 581
				Sogoboli	2 162	Kintaou Daconta	2 934
				Songolon	1 981	Ndangara	2 985
				Tabondea	1 341	Tanènè Centre	6 206
				Tassara	9 420	Total Tanene	33 954
				Tassibon	1 452		
				Total Kolaboui	57 442		

Tableau 14: Population des districts/quartiers de la préfecture de Fria au RGPH 2014

Baguinet Kiratagui	1 059	Banguigny Centre	1 848	Katourou I Mosquée	5 621	Doumboukounsi	3 126
Dorondji	2 044	Hooré Para	1 244	Katourou II	4 162	Mambori Foreya	2 260
Fandjeta	1 563	Koola	1 697	Katourou III	6 211	Mambori Konkobaya	834
Fria Village	1 270	Madina Tossokèrè	884	Kolonfikhè	985	Tanènè	1 666
Madina	869	Missira	1 851	Kondekhouré	1 713	Tormelin Centre	3 450
Nyankakhouré	2 583	Toulel	1 138	Kounsi Kimbelly	1 319	Wouloukoby	1 244
Simbakhouloun	1 843	Total Banguigny	8 662	Sabendè I	7 069	Total Tormelin	12 580
Wawaya	2 612	Alpha Yaya	2 605	Sabendè II	2 967		
Total Baguinet	13 843	Aviation I	4 954	Tabossy I	3 165		
		Aviation II	6 419	Tabossy II	1 577		
		Fatala	2 294	Tigué I Mosquée	3 936		
		Katourou I Ecole	3 086	Tigué Lako	3 499		
				Total Fria-Centre	61 582		

Source : Recensement général de la population et de l'habitation 2014 / Institut national de la statistique

Tableau 15: Population des districts/quartiers de la préfecture de Gaoual au RGPH 2014

Foulamory C.	3 167	Bessilé	1 893	Boukouna	2 548	Biting	1 947
Kankodi	2 517	Bhoulli	2 794	Denguetère	3 725	Fanga	751
Kithiar	2 553	Dar Es Salam	2 577	Himaya	3 328	Kalia	1 249
Tabadian	1 927	Dara Bowé	2 715	Kénéri	3 003	Kolossa Missidé	2 348
Total Foulamory	10 164	Dombiadji	3 346	Kounsite Centre	5 831	Naata	1 992
Barkère	1 002	Guidaly	2 192	Total Kounsite	18 435	Saali	2 343
Bassanto	2 594	Kamelè	1 279	Doghi Dabhi	3 152	Soolou	3 569
Dandou	890	Kembera	2 675	Goungouroun	2 039	Tambi	2 210
Hafia	6 257	Koumbia I	3 971	Kounsi	2 292	Touba Centre	9 680
Houmbaya	2 442	Koumbia II	3 186	Malanta Centre	3 735	Total Touba	26 089
Kayan	1 022	Madina Bowé	3 274	Ndantaba	1 357	Barkère	3 885
Madina Kembera	735	Madina Centre	3 660	Yilimé	1 598	Horé Bendia	4 322
Sinthiourou	3 426	Madina Diaka	1 211	Total Malanta	14 173	Maouba Ecole	2 057
Touloun	2 202	Ndiouriya	1 592	Boukouna	2 548	Ndalawo	2 667
Total Gaoual-C.	20 570	Nétère	1 238	Denguetère	3 725	Parawaly	3 686
Boullère Para	4 032	Pety	3 007	Himaya	3 328	Tenketa	2 859
Daroun	2 156	Taguira	2 172	Kénéri	3 003	Wendou Mbour Centre	4 518
Gallé Dara	4 736	Hakkoundé Thiandhi	3 637	Kounsite Centre	5 831	Sinthiourou Tombè	1 104
Ka Bobo	2 280	Total Koumbia	46 419	Total Kounsite	18 435	Total Wendou M'bour	25 098
Kakony Centre	6 266						
Kassaya Bamba	3 511						
Madina	2 563						
Ndantari	2 592						
Sinthiourou Wara	2 531						
Téliré	1 965						
Total Kakony	32 632						

Tableau 16: Population des districts/quartiers de la préfecture de Koundara au RGPH 2014

Ackoul	1 080	Athiabaly	2 668	Altou-Saran	1 764	Boto Meli	2 583
Guingan Centre	3 929	Boussoura	2 961	Barkéré	2 086	Hamdallaye	1 867
Kifaya	3 257	Dar Es Salam	2 948	Béssé-Ouro	2 313	Idar	1 160
Koudian	661	Ecole	3 330	Kathiaourou	2 769	Kossy	1 710
Londal	1 584	Hafia	3 668	Kouttan	2 299	Koubia	1 269
Poughar	1 488	Hamdallaye	5 066	Madina-Badiar	2 021	Lambagol	1 652
Thiaguiss	2 294	Kandaïda	2 387	Marou	3 101	Ley Konen	1 518
Total Guingan	14 293	Mosquée	4 218	Pounka	1 798	Nandoumba	2 065
Akadasso	2 912	Total Koundara-Centre	27 246	Sanka I	2 425	Termessè Centre	1 443
Doukourela	2 899	Kaparabina	1 968	Saréboïdo I	2 937	Total Termesse	15 267
Kamabi I	2 504	Missira	3 089	Saréboïdo II	3 654	Ithiou	1 300
Kamabi II	2 333	Salemata	2 215	Sarékalé	2 230	Kidack	1 514
Sinthian Pathé	2 176	Sambailo Centre	4 211	Sinthian-Sékou	2 125	Ourack	1 712
Tabadel	3 305	Sambaldé	4 133	Soukoutou	1 986	Ouyane	1 602
Total Kamaby	16 129	Total Sambailo	15 616	Total Sareboïdo	33 508	Youkounkoun C.	1 686
						Total Youkounkoun	7 814

Source: Recensement général de la population et de l'habitation 2014 / Institut national de la statistique

Tableau 17: Population des districts/quartiers de la préfecture de Conakry au RGPH 2014

Belle Vue Ecole	10 142	Bonfi	10 602	Behanzin	15 501	Bantounka I	20 869
Belle Vue Marché I	3 711	Bonfi Marché	5 980	Camp Alpha Yaya Diallo	2 888	Bantounka II	12 483
Belle Vue Marché II	3 590	Bonfi Routière	8 818	Cité de L'Air	14 996	Dar Es Salam I	12 839
Camayenne	5 369	Boussoura	5 661	Dabompa	16 782	Dar Es Salam II	18 416
Cameroun	4 369	Carrière Centre	6 572	Dabompa Plateau	34 064	Hamdallaye I	26 095
Dixinn Centre I	6 019	Carrière Cité	7 648	Dabondy Ecole	9 892	Hamdallaye II	16 895
Dixinn Centre II	6 175	Coléah Centre	5 063	Dabondy I	12 361	Hamdallaye Mosquée	9 863
Dixinn Gare	8 150	Coléah Cité	5 463	Dabondy II	10 791	Kaporo Centre	14 562
Dixinn Gare Rails	2 916	Coléah Domino	2 474	Dabondy III	8 152	Kaporo Rails	25 923
Dixinn Mosquée	6 079	Coléah Imprimerie	5 207	Dabondy Rails	9 874	Kipé	15 562
Dixinn Port	6 383	Hermakonon Mosquée	9 631	Dar Es Salam I	14 818	Kobaya	33 641
Hafia Château d'eau	9 054	Hermakonon Permanance	2 924	Enta Marché	39 560	Koloma I	18 297
Hafia I	8 498	Lanseboundji	5 723	Gbessia Centre	9 462	Koloma II	24 792
Hafia II	7 987	Madina Centre	2 904	Gbessia Cité Ecole	6 416	Lambanyi	20 657
Hafia III	3 131	Madina Cité (SIG)	6 178	Gbessia Cité I	5 246	Nasroullaye	30 267
Hafia Minière I	6 733	Madina Marché	2 037	Gbessia Cité II	7 055	Nongo	18 907
Hafia Minière II	9 270	Madina Mosquée	1 725	Gbessia Cité III	9 836	Nongo Tady	8 278
Hafia Minière Centre	6 105	Madina Ecole	2 057	Gbessia Port I	15 339	Ratoma Centre	15 745
Hafia Mosquée	4 493	Mafanco	4 447	Gbessia Port II	9 437	Ratoma Dispensaire	13 857
Kénien	10 106	Mafanco Centre	3 715	Kissosso	15 369	Simbaya Gare	22 516
Landréah	4 714	Matam	12 474	Kissosso Plateau	27 292	Soloprime	18 059
Minière Cité	2 765	Matam Centre	4 777	Lansanaya	30 059	Sonfonia Cen. I	15 369
Total Dixinn	135759	Matam Lido	12 436	Matoto Centre	19 206	Sonfonia Cen. II	7 898
Almamyia I	1 853	Touguiwondy	8 739	Matoto Khabitaya	17 208	Sonfonia Gare I	22 091
Almamyia II	3 378	Total Matam	143255	Matoto Marché	14 389	Sonfonia Gare II	17 116
Boulbinet	5 969			Sangoya Marché	27 431	Soumabossia	25 348
Coronthie I	7 272			Sangoya Mosquée	30 577	Taouyah	12 904
Coronthie II	5 882			Simbaya Ecole	19 432	Wanindara I	28 325
Kassa	4 560			Simbaya I	20 473	Wanindara II	13 705
Koulewondy	3 104			Simbaya II	11 699	Wanindara III	15 062
Manquepas	6 455			Tanènè Marché	13 686	Wareya	33 486
Sandervalia	6 556			Tanènè Mosquée	10 706	Yattaya Centre	27 407
Sans Fil	5 213			Tombolia	37 957	Yattaya Fossedè	19 025
Tamara	1 935			Tombolia Plateau	53 282	Yembeya	16 147
Téminetaye	3 790			Yimbaya Ecole	15 197	Total Ratoma	652406
Tombo	6 490			Yimbaya Permanence	15 404		
Total Kaloum	62 457			Yimbaya Port	9 677		
				Yimbaya Tanerie	24 394		
				Total Matoto	665908		

Source : Recensement général de la population et de l'habitation 2014 / Institut national de la statistique

Tableau 18: Population des districts/quartiers de la préfecture de Dabola au RGPH 2014

Arfamoussaya C.	5 723	Balayan	2 342	Dabola Béréte	3 483	Kindoye I	1 598
Fadama	3 830	Bassy	1 235	Dogomet Centre	7 148	Kindoye II	1 925
Fella Hamdallaye	6 962	Dibamba Syllala	2 295	Fello Ndiandy	3 657	Sarifoula	1 429
T. Arfamoussaya	16 515	Gare	3 201	Kankan Fodeya	3 426	Tiguissan	1 430
Badiko	2 286	Hamdallaye	3 665	Kobolonia	4 418	Total Kindoye	6 382
Bandankelen	1 517	Kambaya	3 484	Sarifoula Bafing	2 990	Dandakara	1 975
Dalado	2 866	Kankan Fodeya	2 407	Segueya	2 616	Konendou 1	5 187
Diabary Dalado	968	Kolon	2 135	Totiya	10	Konendou 2	2 851
Herako	1 736	Loppè	3 802	Total Dogomet	27 748	Total Konindou	10 013
Heremakono	2 405	Sampolia	4 072	Bouka Dounkido	3 134	Diabakania	2 089
Kalela	1 909	Total Bissikrima	28 638	Diguilin Maninka	4 614	Finala	5 015
Kebeya I	775	Babilia	2 677	Kankama Centre	4 037	Konso	7 698
Kebeya II	2 716	Dabola Koro	8 348	Sakola	1 512	N'Dema centre	1 660
Morigbeya	1 109	Foundeng I	5 436	Total Kankama	13 297	Total N'Dema	16 462
Nafadji	2 692	Foundeng II	5 766				
Niandan	372	Hamdallaye	3 003				
Souarela	2 259	Heremakono	3 755				
Total Banko	23 610	Kalela	3 941				
		Sinéry	1 316				
		Baniré	3 343				
		Kambaya	879				
		Total Dabola-C.	38 464				

Tableau 19: Population des districts/quartiers de la préfecture de Dinguiraye au RGPH 2014

Banora	1 772	Dhaibata	2 013	Koumbia LeyFello	1 945	Babila Kansala	2 567
Boubère	5 057	Diatifère Centre	5 654	Kouroula	6 543	Bhawa Tchaga	1 446
Boukaria	2 104	Fadouyou	1 997	Lankon	3 015	Walandama	1 948
Dara Yillimalo	636	Famère	1 617	Manden	4 433	Bokoty Garankéla	1 948
Famère	914	Fandanda	2 015	Paradji	2 751	Diaberemini	3 442
Kakorobany	1 656	Lountou	2 605	Parawol Diagui	3 185	Djankourou	1 083
Kiniero	1 387	Mamoudouya I	2 363	Sebekoro	2 843	Djissouma	1 698
Kolla	588	Mamoudouya II	2 713	Tinkisso	2 096	Farabato	1 040
Loppè Sountou	3 350	Nanako	2 819	Tot. Dinguiraye-C	47 138	Fodécariah	1 476
Matagania	6 585	Ranhaya	727	Bagui	2 315	Fognokonko	1 936
Mbalou Fara	680	Sankaran	1 060	Beleya	838	Kalinko	4 272
M'bonet	3 859	Soubekindi	1 894	Boussoura	1 096	Kansato Missidé	2 548
Nafadji Foulbhè	3 058	Sourou	2 011	Gagnakaly C.	1 759	Leppi Tyewi	1 724
N'diarendi	2 177	Syllaya	1 797	Herako	987	Loufa Missidé	763
Total Banora	33 823	Wonson	2 373	Kalinko Missira	1 985	Missira	1 989
Dar-Es-Salam	2 550	Total Diatifere	33 658	Keyla	1 601	Niogo	1 205
Dialakoro Centre	2 160	Ballagnoumaya	2 558	Missira Djallonké	1 071	Santanfara	721
Farabana	2 319	Bhouria	7 795	Nougouya	1 002	Yalaguère (Sobeyabhè)	2 112
Fello Lamou	1 777	Hellayabhè	3 693	Total Gagnakali	12 654	Total Kalinko	31 970
Mossoko	1 997	Kamban Aindé	1 260			Dayebhè	1 911
Sandanfara	1 574	Kamban Sabè	937			Hansanghère	1 167
Watagala	2 505	Kebaly	3 186			Lansanaya	1 184
Total Dialakoro	14 882	Koubi Ley Serè	898			Santiguia	2 153
						Tambanora	1 677
						Wouyabhè	1 014
						Total Lansanya	9 106
						Bossère	2 425
						Fadia Wourebhe	2 580
						Kobala	1 758
						Selouma Centre	2 028
						Wala Wala	2 892
						Walan Mosquée	1 481
						Total Selouma	13 164

Source : Recensement général de la population et de l'habitation 2014 / Institut national de la statistique

Tableau 20: Population des districts/quartiers de la préfecture de Faranah au RGPH 2014

Ballaya	2 856	Abattoir I	3 883	Balladou	1 569	Damania	919
Bambaya	1 286	Abattoir II	4 597	Forokonia	3 295	Hopital	1 762
Banankoro	1 448	Aviation	7 164	Frankouma	812	Kabeleya	1 019
Bandaya	2 149	Birissa	965	Kobikoro Centre	4 642	Lancerdou	768
Banian I	4 440	Dandaya	7 226	Kondoléah	1 664	Marché	2 284
Banian II	4 604	Faranah Koura	4 087	Safigna	1 060	Meninko	765
Baourouya	1 298	Khoroyakoura	935	Santoh	867	Mongo Cerdou	1 291
Doumbafe	1 264	Laminiya Kondeboun	1 568	Total Kobikoro	13 909	Salia	1 105
Douwoulema	1 275	Marché I	4 054	Boketo	2 794	Siramaya	864
Kaola	1 019	Marché II	3 694	Boussoura	688	Songoyah Centre	999
Konkowa	1 216	Milidala	1 150	Friguia	1 403	Tinterba	1 554
Kossaba	1 424	Modia	879	Heremakono Foulbhé	1 054	Total Songoyah	13 330
Kouratou	1 145	Mosquée	4 973	Kalia I	2 889	Dalamara	574
Mandou	731	Pont Koma	619	Kalia II	2 924	Gbanworoya	1 015
Nianfourando	4 486	Sambouya	863	Kassa Bouna	1 511	Morowa	547
Samoudou	911	Sansambou	1 432	Lolin	1 154	Neredouni	83
Sembeldo	1 633	Sansanko	1 277	Marella I	2 692	Safaramba	867
Sokourala	2 018	Sirikoloni I	1 977	Marella II	5 903	Silimi	669
Yarawadou Koura	1 431	Sirikoloni II	4 839	Misside Bolia	1 339	Tindo	1 073
Total Banian	36 634	Sokourala	1 310	Sabèrè Kalia	1 980	Tindo Cité	198
Beindou	2 540	Souleymania	2 453	Solonyéréya	1 741	Total Tindo	5 026
Dalafilany	1 878	Tonkolonko I	7 337	Soloya	2 389	Almamy	3 548
Diana	1 620	Tonkolonko II	8 936	Soumayéréya	969	Kabayaba	1 234
Koumandi Koro	2 553	Yarawalia	1 700	Taganya	1 216	Kabayakoro	527
Niako	4 865	Total Faranah-centre	77 918	Total Maréla	32 646	Kalanko	2 222
Serekoro	3 174	Arfela	2 591	Beleya	3 103	Layah Sando	3 873
Total Beindou	16 630	Bantoun	2 775	Danda	989	Marché	3 851
		Kamara	1 031	Diguila	2 504	Sanankoro	1 303
		Laya Doula	1 211	Kolowalia	740	Selen	1 590
		Maradou	1 711	Koutawalia	1 531	Serdou	744
		Gnaléah I	2 147	Nguénéya	631	Total Tiro	18 892
		Gnaléah II	2 200	Nienounya	1 055		
		Niona	976	Passaya	2 557		
		Total Gnaleah	14 642	Soungbanya	2 129		
		Biri	2 520	Toumania	4 623		
		Dantilia	3 760	Total Passayah	19 862		
		Gbetala	1 435	Bontala	1 081		
		Guéafaré	1 366	Kambambou	1 061		
		Héremakono II	1 779	Kombonya	1 107		
		Taganya	1 254	Laya Solima	3 141		
		Yatia	964	Niaya Forita	5 005		
		Total Heremakonon	13 078	Sandénia	4 234		
				Marché	1 948		
				Sandénia Mosquée	1 948		
				Total Sandéniah	17 577		

Source : Recensement général de la population et de l'habitation 2014 / Institut national de la statistique

Tableau 21: Population des districts/quartiers de la préfecture de Faranah au RGPH 2014

Albadariah Centre	2 824	Bouyé	2 777	Dar Es Salam	3 075	Bambasasiria	1 267
Dawa Farko	926	Dembayara	3 680	Douninkonon	4 064	Bambayelega	955
Farawaya	3 085	Fermessadou Centre	2 456	Ernesto	3 268	Dialakoro	1 158
Mernah	4 660	Gbenikoro	2 748	Farako	5 337	Fanseldou	1 294
Moreah	874	Kongola	1 382	Gbangban	2 081	Gnamana	1 480
Yassardou	1 359	Massakoundou	2 981	Hamdallaye	2 926	Konardo	1 425
Yomadou	3 136	Saldou	933	Hermakonon	2 077	Manfran Centre	1 866
Total Albadariah	16 864	Wonde Bendou	1 267	Kenema	2 037	Sirkouldou	2 582
Banama Centre	2 278	Yaradou	1 326	Keredou	9 225	Yirdou	1 944
Kero 1	502	Total Fermesadou	19 550	Korodou I	1 806	Total Manfran	13 971
Koumanssan	749	Beledou Kamadou	980	Korodou II	6 217	Borokoko	3 702
Mantrania	1 058	Dandou	3 015	Limaniya	3 457	Dagnora	2 064
Massafendou	1 094	Dombadou	859	Madina I	2 439	Deya	1 795
Telebodou	639	Dondian	1 542	Madina II	3 333	Foreah	3 215
Wondekere	2 522	Firawa Centre	2 400	Mara	701	Kamerendou	1 996
Total Banama	8 842	Fondambadou	1 894	Mbalia	6 696	Mermeriah	1 929
Bardou Centre	1 763	Sandia	665	Missira	6 636	Sandaya	1 626
Broadou	1 127	Total Firawa (Yomadou)	11 355	Sogbé I	5 954	Sangardo Centre	3 765
Foniadou	1 360	Dawa	472	Sogbé II	8 146	Wossokoroma	1 852
Gbangbadou	1 263	Fourdou Koura	919	Sogbé III	7 028	Total Sangardo	21 944
Kondian	1 786	Gbangbadou Centre	2 044	Timbo	1 923	Bagbè	896
Soffedou	1 091	Gbayan	1 117	TP	3 564	Bamba	1 167
Yadou	1 325	Kenema Bomba	1 976	Yassafekoro	4 037	Faindou 1	1 048
Total Bardou	9 715	Kissi Yalankoro	2 053	Yassafekoura	6 787	Firadou	1 470
Beindou Centre	1 734	Niandou	1 195	Total Kissidou-gou Centre	102 814	Heako	1 400
Fermessadoubah	1 469	Yalankalan	2 148	Ballansama	1 923	Koumansan	1 274
Gbangbadou	1 014	Yardo	1 943	Bembèrè	1 216	Toufoudou	1 302
Kamakounandou	760	Total Gbangbadou	13 867	Bongoro	2 192	Walto	2 759
Kaouro	1 721			Diyan	840	Wondeto	1 237
Koldou	713			Kondiadou Centre	2 335	Yendè Millimou I	4 245
Komaro	2 422			Kossa	1 293	Yendè Millimou II	3 493
Koundou Pompo	1 018			Mafendou	663	Total Yende-Millimou	20 291
Léla	865			Makolon	693	Bagbè	1 546
Nyamandou	1 071			Solonto	607	Bambakorodou	1 880
Sangalambadou	1 049			Soulakolo	2 420	Bongardou	1 304
Yoromandou	914			Tenkia	838	Dankaldou	2 263
Total Beindou	14 750			Total Koundiatou	15 020	Forodou	1 518
						Koindou	1 232
						Trakoré	1 724
						Yombiro Centre	2 807
						Total Yombiro	14 274

Source : Recensement général de la population et de l'habitation 2014 / Institut national de la statistique

Tableau 22: Population des districts/quartiers de la préfecture de Kankan au RGPH 2014

Balandou Centre	4 791	Aviation	8 366	Kandaya	3 872	Bissandou	695
Dianssoumana	1 169	Banankoroda	5 092	Koumban I	2 069	Boria	2 189
Gbenso	5 982	Bordo	16 297	Koumban II	3 723	Borifigna	1 964
Gbonko	1 788	Briqueterie	11 875	Laminikin	3 533	Djindo	1 867
Kagan	2 158	Dalako	8 590	Makonon	7 948	Gbanankoura	2 373
Koba	5 306	Dar Es Salam	7 306	Total Koumban	21 145	Missarena Banankoro	948
Loba	1 583	Djodon	566	Ballakoya	1 535	Ourembaya	3 781
Sanfina	3 594	Energie	5 330	Fankörö	2 257	Sanah	2 379
Total Balandougou	26 371	Farako I	6 433	Farabana	3 087	Tinti Oulen Centre	5 292
Bakonko Cissela	2 216	Farako II	8 505	Kariadou	1 217	Total Tinti-Oulen	21 488
Bakonko Koro	941	Fourban	1 246	Mamouroudou	3 383	Deldou	889
Baté Nafadji Centre	10 260	Gare	4 293	Morigbèya	3 211	Fantogna	990
Baté Soila	1 929	Hermakonon I	6 573	Total Mamouroudou	14 690	Finsankoro	1 439
Dalaba	2 765	Hermakonon II	7 703	Djimbala	6 147	Founkouran	2 033
Djelibakoro	9 223	Kabada I	2 712	Doumawalya	1 182	Gbalako	1 140
Doutilabé	2 374	Kabada II	4 238	Kigneba	4 062	Gnalenko	1 822
Forécariah	9 178	Kankankoura	13 901	Missamana	2 139	Koudou	3 848
Kiniéro	1 680	Konkonikoro	689	Noumoussaya	1 921	Kowan Nafadji	2 094
Kofilani	1 065	Koralien	3 422	Solo	950	Manicelia	2 594
Madina	2 286	Madina	10 111	Sontila	1 561	Missadou	789
Moussaya	2 867	Metéo	6 549	Total Missamana	17 962	Sansambaya	1 137
Tassiliman	1 183	Missira	18 821	Bassando Iradou	1 333	Talikoro	2 044
Total Bate-nafadji	47 967	Salamaninda	6 797	Dalagnan	2 612	Tokounou Centre	8 430
Boula Centre	3 604	Senkefara I	6 800	Gbalako	2 017	Toumania	2 075
Kalafilila	3 016	Senkefara II	8 563	Manfran	2 349	Worobè Sirakoro	1 508
Kodiana	1 420	Sogbè	6 672	Moribaya Cent. I	2 939	Total Tokounou	32 832
Kossa	1 662	Timbo	5 773	Moribaya Cent. II	3 129	Bissandou	695
Kotrana	771	Total Kankan-C.	193223	Total Moribayah	14 379	Boria	2 189
Manianko	1 604	Aliamounou	2 151	Bananko	631	Borifigna	1 964
Salassila	2 507	Bankalan	2 909	Brombala	966	Djindo	1 867
Wandjiladou	1 115	Diankana	3 424	Djamouna	3 555	Gbanankoura	2 373
Total Boula	15 699	Djirlan	1 282	Dougna	1 335	Missarena Banankoro	948
Binko	1 220	Foussen	1 840	Kalankalan	2 724	Ourembaya	3 781
Dalabani	1 459	Karifamoriyah C.	5 085	Kariadou	1 690	Sanah	2 379
Fadou	3 472	Koba Sando	601	Komah	2 159	Tinti Oulen Centre	5 292
Gberedou Baranama I	2 140	Mbodou	1 847	Komounko	1 076	Total Tinti-Oulen	21 488
Gberedou Baranama II	1 957	Moiko	902	Konsan	1 154		
Kanimissaya	1 142	Sofonko	1 039	Moriah	1 359		
Sanana	1 422	Soumankoi	2 960	Sabadou Baranama Centre	4 375		
Takoura	3 633	Tenkelen	745	Sansando	864		
Tamoni	1 325	Total Karifamoriyah	24 785	Wamalen	640		
Total Gberedou-Baranama	17 770			Worokoro	716		
				Total Sabadou-Baranama	23 244		

Source : Recensement général de la population et de l'habitation 2014 / Institut national de la statistique

Tableau 23: Population des districts/quartiers de la préfecture de Kérouane au RGPH 2014

Banankoro I	11 055	Diala	1 322	Féréboridou	1 549	Bouro	2 359
Banankoro II	12 632	Kamandou	1 071	Kékouradou	2 015	Diarradou Mandou	1 971
Commandaya	7 725	Koundian	1 051	Kounsankoro C.	3 349	Feredou	1 499
Damangbedou	858	Manifadou	3 227	Tot. Kounsankoro	6 913	Finariah	2 952
Falandou	1 289	Matenin Moridou	1 745	Boidou	708	Gbedou	2 091
Fodessiaya	8 652	Mbalia	8 987	Booko	1 493	Kabaradou	2 381
Kalamando Manzado	1 127	Nasser Marché	7 193	Deyla	787	Sibiribaro Centre	3 666
Sinignardou	2 527	Nasser Mosquée	5 575	Diarragberela	1 984	Total Sibiribaro	16 919
Soumassania	2 795	Nouny Touré	3 565	Kissidou	1 964	Balladou	865
Tinsinkoro	12 117	Yraya	2 569	Kogneny	1 173	Dambaya	796
Warou Condero	4 030	Total Kereouane Centre	36 305	Krouko	1 048	Doubaya	995
Worokoro Camp.	1 790	Diarradou	2 072	Linko Centre	1 439	Falanko Warou	2 823
Total Banankoro	66 597	Diassakouna	778	Talenko	987	Gbendeway	1 332
Balagbedou	1 586	Fabala	2 189	Total Linko	11 583	Koulia	1 114
Damaro Centre	7 487	Frاندou	2 406			Maka Férédou	4 643
Diaragbela	1 573	Franfina	929			Menincellia	1 982
Diomandou	2 942	Gbodou	2 940			Soromaya Cent.	3 246
Foudou	2 071	Gnalemoridou	1 946			Soulkouldou	2 446
Kouroudou	4 336	Kanfrاندou	2 550			Total Soromaya	20 242
Mandou	1 728	Komodou Centre	4 885				
Sanankoroni	5 672	Sanankoroni	889				
Total Damaro	27 395	Total Komodou	21 584				

Tableau 24: Population des districts/quartiers de la préfecture de Kouroussa au RGPH 2014

Babila Centre	6 681	Baro	7 268	Doura Centre	5 360	Bofilany	1 501
Sanankoro	5 235	Moikignebe	4 293	Farakoba	1 682	Fadou	3 167
Sangbarala	3 879	Morignoumala	1 470	Hermakonon	3 831	Koumana Cent. I	4 811
Total Babila	15 795	Sérékorony	2 447	Karikarissa	1 062	Koumana Cent II	3 325
Balato Centre	5 931	Total Baro	15 478	Kérouané	957	Total Koumana	12 804
Kobani	2 027	Cisséla Centre	5 392	Manankourou	786	Diaragbèla	1 964
Kouroula	4 125	Fadoussaba	10 771	Yara	1 088	Doula	5 694
Manfara	4 282	Fadoussaba	153	Yarakouda	3 898	Kouroussa Koura	7 321
Nebadou	38	Kakidi	2 332	Total Doura	18 664	Saman	1 984
Total Balato	16 403	Kankaya	1 886	Bagbe	2 886	Sando	8 035
Banfèlè Centre	4 210	Kouroukoro	6 133	Ballan	4 177	Wassabada	14 398
Kansereya	1 985	Lorombo	6 009	Djirlan	716	Total Kouroussa	39 396
Kigneko	832	Nono	4 733	Famoudouya	5 594	Bokoro	4 152
Kouroufè sidia	1 484	Sonokoro	2 554	Katala	2 392	Komoya	1 423
Landi	2 749	Gnémè	1 777	Konson	1 068	Moussaya	2 457
Marna	3 839	Total Cissela	41 740	Mansogna	2 004	Sanacia	1 764
Nafadji	4 475			Missamana	945	Sanguiana I	3 235
Sininkoro	2 519			Sekoro	2 518	Sanguiana II	5 252
Wassaya	2 557			Total Kiniero	22 300	Saraya	4 518
Total Banfele	24 650			Heremakono	2 669	Senkounya	915
				Komola Koura	4 994	Total Sanguiana	23 716
				Nonodjénia	2 205		
				Sambaya	2 118		
				Toureta Foula	2 052		
				Total Komola-Koura	14 038		

Source : Recensement général de la population et de l'habitation 2014 / Institut national de la statistique

Tableau 25: Population des districts/quartiers de la préfecture de Mandiana au RGPH 2014

Balandougouba I	2 329	Kantoumanina Centre	3 277	Framadia	903	Bagafea	1 408
Balandougouba II	4 917	Moussadou	3 760	Franindoun	3 459	Dandela	2 488
Bougou	2 446	Oriale	1 550	Gbilin	3 715	Djelimala	1 179
Faragbe Koro	1 832	Sokouraba	3 124	Kanifara	4 587	Gbonko	2 050
Kinienkoura I	1 868	Total Kantoumanina	11 711	Koundian I	6 589	Niantanina I	3 256
Kinienkoura II	1 852	Banankoro	5 109	Koundian II	7 191	Niantanina II	3 075
Niani	1 852	Filanidialakoro	1 142	Loila Koro	3 962	Wassa	1 016
Sidikila I	2 809	Karakany	2 302	Saimana	778	Total Niantania	14 472
Sidikila II	4 289	Kiniéran Centre	716	Talibakoura	1 169	Bougoula	2 448
Tabategoua	1 913	Kiniéran Koura	2 508	Total Koundian	32 353	Lensoron	1 198
Wolola	2 579	Kodiamba	1 463	Heremakono	3 103	Malétoumanina	3 109
Total Balandougouba	28 686	Kodian Marché	1 083	Kodiaran	6 259	Niako	2 636
Alpha Yaya	10 399	Kodiaranida	5 972	Mandiana Centre	5 837	Noumoudjila	1 780
Bakou	8 516	Magana	2 087	Noumousoulou	5 877	Ourala	1 340
Bananfara	3 765	Mbalia	8 576	Oudiala	1 643	Saladou	2 647
Diarradou	1 899	Oudoumakoro	2 434	Total Mandiana-centre	22 719	Tindila	1 828
Faraba	9 343	Namissa	4 485	Balandou	1 718	Wahiry	1 260
Farassababen	2 137	Total Kinieran	37 877	Dalakan	2 237	Total Saladou	18 246
Kamerena	3 061	Balandou	2 771	Fadou	924	Kansan	2 329
Kantedou Balandou I	5 095	Bankoumana I	1 388	Farabakoura	4 340	Karakoura	2 310
Kantedou Balandou II	4 195	Bankoumana II	4 772	Kanagala	906	Kikokarakoro	2 212
Konkoye	5 419	Djilengbé I	1 213	Knieni	1 095	Konomakoro	3 755
Koudi	1 105	Djilengbé II	988	Limbana	3 112	M Balia	2 097
Samory Touré	4 538	Dounoukolo	2 276	Manfelè	863	Niamina	1 978
Siramana	3 579	Faragbékoura	1 363	Massakoda	1 373	Sogbè	6 181
Total Dialakoro	63 051	Gbenso	1 785	Missiman	2 352	Sounkouloun	858
Diarakourou	2 104	Kama	2 898	Morodou I	3 345	Tando	1 225
Falama	2 239	Kinieroba	853	Morodou II	2 601	Total Sansando	22 945
Faralako Centre	3 285	Kolomago	1 347	Nafadjilen	1 750		
Kangbela	2 666	Koundianakoro I	2 733	Sakodou Sinko	616		
Koromadou	2 731	Koundianakoro II	3 723	Samakofara	1 199		
Kounadou Komana	2 743	Koundianakoura	3 393	Total Morodou	28 431		
Mamadiana	1 637	Total Kondianakoro	31 503				
Marena	3 677						
Sountoudiana	2 866						
Total Faralako	23 948						

Source : Recensement général de la population et de l'habitation 2014 / Institut national de la statistique

Tableau 26: Population des districts/quartiers de la préfecture de Siguri au RGPH 2014

Bankon	3 132	Alahine	2 220	Balandougou	3 830	Bambala	1 330
Kinieba		Balato I	9 977	Bananikoro	4 885	Bolibana I	21 019
Lenkekoro	2 534	Balato II	5 602	Dialawassa	4 098	Bolibana II	16 112
Komakolenda	1 520	Balato III	6 183	Farabalen	847	Dankakoro	4 356
Kouman- dianbougou	3 526	Boukariya	30 245	Fetekou	3 847	Dankakoura	1 716
Leyba	1 880	Daaba	1 170	Fidako	2 762	Diatela	1 387
Nafadji	4 158	Dialako	1 120	Kedala	3 677	Djilengbè	3 418
Diagneda	1 513	Diaraya	1 299	Kignekourou	1 822	Falama	4 141
Total Bankon	18 263	Didi	6 397	Kouroubala	845	Kiniebakoro	7 372
Alahiné	1 638	Doubaya	4 057	Kouyakouya	696	Kofilany	1 850
Bourenfè	1 322	Faraba	942	Niagassola	3 322	Kouroudakoro I	24 015
Dalamban	5 601	Fatoya	11 211	Total Niagassola	30 631	Kouroudakoro II	13 816
Doko Centre	6 749	Fifa	1 581	Bananfara	885	Niandankoura	3 711
Kiniébakoura	2 676	Hermakonon	6 513	Damissakoro	4 924	Sebekoro	2 012
Kodiarani	5 806	Kamatiguiya	1 881	Damissakoura	4 959	Saourou	4 336
Kolenda	1 601	Kintinian I	6 397	Farada	1 614	Siguirikoro II	2 290
Kolita	6 686	Kintinian II	8 919	Niandankoro I	5 017	Siguirikoura I	28 266
Kouremalé	8 678	Koré Koré	1 497	Niandankoro II	2 920	Siguirikoura II	29 252
Mansala	3 754	Kourouninn	673	Waran	3 536	Sougoula	2 316
Nafadji	3 290	Mankiti	4 042	Total Niandankoro	23 855	Tiguibiry	10 837
Oudoula	6 264	Nafadji	1 753	Dalanikan	5 029	Total Siguri- centre	183552
Souloukouni	3 683	Samani	3 240	Fandia	2 325	Balandou	1 370
Soumbarakoba	6 240	Setiguiya I	2 508	Gbenkorokoro	3 674	Barkèrè	547
Tomboko	11 014	Setiguiya II	2 905	Kossokoba	2 675	Boulan	808
Tomboni	2 729	Tintissabani	2 467	Landi	795	Diguibanya	398
Total Doko	77 731	Total Kintinian	124799	Léléda	2 512	Diguilin	3 137
Bendougou	1 513	Dantina	1 892	Nanen Kourouma	11 785	Kakama	2 646
Bougouroun	4 368	Diatéa	1 839	NanenTraoré	6 844	Koté	1 284
Djambaya	1 262	Foulata	2 302	Norakoro	1 945	Léro	17 063
Franwalia Centre	11 129	Goufoudé	983	Tassiliman	2 553	Mankadian	1 726
Kamaya	2 081	Hafia	2 321	Total Norassoba	40 137	Moussala	1 047
Kofilani	1 725	Kobèdra	4 274	Balandou	1 646	Netemafara	1 926
Koma	2 453	Maléah Centre	2 728	Banfèlèkoro	2 223	Nimissatou	1 130
Koudedi	1 523	Mignada	3 081	Banfèlèkoura	1 929	Nora	1 007
Sambaya	2 547	Missira	1 123	Makono	671	Siguirini Centre	11 408
Sobata	671	Santiguia	2 856	Nounkounkan I	2 045	Sokoro	2 118
Total Franwalia	29 272	Saraya	1 137	Nounkounkan II	2 277	Talabé	1 765
Bafing Koba	1 556	Seéla	1 850	Sokoura	1 090	Tombakansa	5 573
Balladougou	2 014	Kinieba	1 082	Sounsoun- koudoun	994	Total Siguirini	54 953
Diomabana	6 042	Total Malea	27 468	T. Nounkounkan	12 875		
Djeya	976	Boukariya	4 455				
Frenkamaya	1 116	Dibia	5 575				
Karakoro	1 769	Naboun	9 907				
Kiniebakoura Centre	6 289	Soumbaraya	5 411				
Konomakoura	3 697	Total Naboun	25 348				
Tougui Fing	1 932						
Tougui Oulen	3 271						
Total Kiniebakoura	28 662						

Source : Recensement général de la population et de l'habitation 2014 / Institut national de la statistique

Tableau 27: Population des districts/quartiers de la préfecture de Coyah au RGPH 2014

Centre	3 930	Bangouya	1 671	Bambaya	2 897	Balamodia	1 420
Doumbouyah C.	2 120	Goleya	1 162	Bentouraya	10 941	Balaya	3 409
Doumbouyah Ecole	3 410	Kolakhouré	1 309	CBA	20 845	Bonfet	1 611
Fily I	5 698	Kouria Centre	3 385	Fassia	23 398	Donea	2 875
Fily II	2 997	Moriakhori	1 847	Friguiady	10 224	Kendoumaya	3 022
Karouba Tougandi	1 576	Tanènè Firibadé	635	Gomboyah	12 266	Kiriya	2 367
Km 54	5 039	Total Kouriya	10 009	Hermakono	3 960	Kounsouta	2 497
Labo	2 636			Kalokoya	21 277	Kouyeyah	2 272
Nakiri	3 655			Kassonya	238	Laminayah	1 871
Nord I	5 254			Kountia	25 332	Mangata	2 577
Nord II	1 936			Sanoyah Km 36	28 587	Nasser	2 674
Somayah Centre	5 047			Sanoyah Rails	2 115	Tambaya	1 249
Somayah Mosquée	3 326			Tanènè I	3 153	Toguiron	2 706
Somayah Plateau	2 950			Tanènè II	2 121	Wonkifong	4 195
Total Coyah c.	49 574			Total Maneah	167354	Yenguiakhory	1 767
						Total Wonkifong	36 512

Tableau 28: Population des districts/quartiers de la préfecture de Dubreka au RGPH 2014

Badi Centre	1 400	Tobolon	17 005	Ouassou Centre	1 183	Bambaya	1 428
Fannnabadé	1 198	Tompètin	4 421	Saraya	1 034	Boubouya	914
Gbeyen	451	Toumaniya	7 096	Tafory Sosso	2 038	Bouramaya	1 525
Kounsita	755	Yorokoguéya	3 321	Yafraya	1 864	Dembaya	905
Madina Sagalé	1 141	Total Dubreka-c.	170336	Total Ouassou	15 647	Domiagbé	2 310
Missidé	1 081	Badi Farenaya	1 035	Benna	1 632	Farenyah	1 053
Sakhouré	887	Falessade I	2 490	Dembaya	2 415	Gombabhè	2 597
Samaya	727	Falessade II	1 166	Dixinn Bouramaya	1 087	Kaffa	2 022
Tonton	1 085	Kalifaya	1 019	Filaya	2 544	Kaleta	3 067
Touguikhoure	617	Kambaliihah	2 982	Kaleta Fotonta	3 908	Khamba	2 922
Yenyen	1 309	Ninguety	882	Kanagban	1 916	Khimbely	1 998
Total Badi	10 651	Walia	727	Kawonso	1 635	Kobriah	2 176
Ansoumania Plateau	24 028	Yalaya	712	Kenendé Lory	1 925	Konyeyah	1 505
Ansoumania Vil.	14 998	Total Falessade	11 013	Kondeya	3 269	Kouyeya	1 692
Baïlobaya Centre	8 971	Bagueyah	2 821	Konfonya	2 932	Longori	1 650
Baïlobaya Plat.	10 797	Gbantama	6 015	Loumbaya	3 252	Maléyah	2 243
Bondabon	5 060	Gbesenkè	1 495	Madina	630	Missira	1 387
Dogbèrè	2 801	Kangoléah	4 017	Samayah	1 227	Silikhoun	902
Gbéréyiré	4 508	Khorira Centre	3 710	Sanawalia	2 023	Simbaraya	3 393
Kagbelen Plat.	10 672	Kondeyiré	889	Soguihah	2 055	Simbaya	1 408
Kagbelen Village	11 326	Magnokhoun	2 772	Soubetidé	2 821	Sonfon	2 119
Keitaya	10 127	Soumayah	1 804	Tanènè I	6 060	Taghè	2 474
Kènendé	8 884	Taban	1 819	Tanènè II	5 535	Tondon Centre	3 402
Koleyansira	2 491	Lanyakhoun	163	Yenouyah	1 185	Waliya	1 948
Mafoudia Bangoura	1 595	Total Khorira	25 505	Total Tanene	48 051	Yenguissa	1 688
Nèguèyah	6 697	Gbéréyiré	1 634			Total Tondon	48 728
Samatran Plat.	6 234	Guemetédé	1 016				
Samatran Village	5 004	Khountoun	2 140				
Simbaya	1 673	Korogonya	1 815				
Terset	2 627	Koubia	2 923				

Tableau 29: Population des districts/quartiers de la préfecture de Forecariah au RGPH 2014

Alassoya Centre	3 311	Farmoriah Centre	3 109	Bolimanda	1 462	Fandjé	2 946
Bassia	1 393	Forod	2 723	Bossimiyah	1 223	Gbéréyiré	3 108
Daary	843	Forodougou	1 229	Mankè	2 435	Koket	3 020
Dandayah	1 351	Kafou	3 954	Matakan	1 887	Madinagbé	2 777
Feindomodia	1 763	Khowourou	1 353	Seydouyah	2 950	Maférinyah I	7 770
Hérico	828	Maliguiagbé	4 144	Tonguiron	1 197	Maférinyah II	11 076
Kouriah	1 547	Mola	3 832	Yelibanè	4 329	Maléah	1 189
Safeya	892	Moussa Fangamaya	877	Youlayen	4 607	Moribayah	5 776
Soriwoula	979	Pamelap	7 185	Total Kaback	20 090	Morfinyah	2 371
Taban	1 033	Siramodia	1 412	Kainté	1 613	Senguelen	2 042
Tonkoyah	877	Taïgbé	1 470	Menyiré	1 688	Yindi	1 602
Total Alassoya	14 817	Tambayah	1 769	Sambouyah	1 317	Total Maferenya	43 677
Benty Centre	1 674	Total Farmoriah	33 057	Tawouyah	1 974	Dianeah	4 760
Bouramaya	2 216	Fataco I	1 748	Yeniyah	2 797	Ganya	2 533
Kakoutoulaye	3 482	Fataco II	3 638	Total Kakossa	9 389	Kamalayah	3 010
Kaleyiré	1 977	Koutoumania	3 908	Bokariah	4 016	Kofion	2 936
Kigbaly	2 044	Madina	5 199	Gberika	3 781	Layah	8 463
Kounsouta	1 729	Tatagui I	1 735	Kalako	1 205	Moussayah Centre	7 545
Makaré	2 481	Tatagui II	4 034	Kalemodia	766	Santika	1 283
Mboro	1 183	Total Forecareah Centre	20 262	Kalia Centre	1 229	Tassen	7 332
Morikania	3 333			Mabala	2 689	Total Moussaya	37 862
NCompan	1 967			Malguia Fory	1 511	Daffira	1 013
Palatougou	2 046			Tanah	2 604	Dalouyah	2 847
Total Benty	24 132			Yenguissa	1 471	Degui Degui	1 757
				Total Kallia	19 272	Gombokhori	2 793
						Khalantou	1 393
						Lefouré	1 587
						Mamoudou Camara	961
						Santiguiah	1 998
						Sikhourou Centre	2 281
						Tabekhouré	1 269
						Walia	2 249
						Total Sikhourou	20 148

Source : Recensement général de la population et de l'habitation 2014 / Institut national de la statistique

Tableau 30: Population des districts/quartiers de la préfecture de Kindia au RGPH 2014

Bangouya Cent.	2 643	Abattoir I	3 552	Baguiya	548	Bakhaya Khori I	1 292
Damouya	3 662	Abattoir II	3 326	Bekilo	1 011	Bakhaya Khori II	1 117
Garafiri	1 185	Bagueya	1 277	Bhoundou Bantan	924	Kolakhouré	1 458
Kansa	2 101	Bamban	2 510	Dalonfary	728	Koundaya	1 313
Kébalý	2 882	Bambaya	1 974	Ganya	1 524	Mambia	905
Kébé Friguia	3 127	Banlieue	4 815	Kabeleya	2 193	Molota I	1 504
Kéréba	2 101	Bendougou	1 424	Khoneya	1 685	Molota II	1 598
Khatia	3 871	Bokariya	4 620	Kinsanya	733	Sayonya	900
Kounda Ballaya	1 287	Cacia I	6 022	Kirita	1 713	Sefan	1 121
Madina Dian	3 584	Cacia II	4 806	Kolenté Centre	2 276	Yembering	901
Madina Fanta	5 765	Caravanserail	3 737	Kondoya	1 452	Total Molota	12 109
Minyaya	3 930	Condeta III	6 867	Kouyeya	908	Comoya	2 047
Missira	1 256	Dar Es Salam	2 492	Lambeya	571	Condeta	2 178
Siminiya	1 745	Féréfou I	2 628	Maleah	1 210	Dantoumaya	855
Sokiya	3 530	Féréfou II	4 450	Missidé	3 185	Denki Madina	280
Warkhalan	3 070	Filigbé	1 993	Sanda	869	Kaporo	1 436
Woleya	2 105	Fissa Ecole	2 711	Singuiton	2 796	Kondoya	1 728
Yataya	5 079	Gangan	12 596	Tanènè	949	Konia	1 117
Total Bangouyah	52 923	Garanguelaya	3 479	Tyewèrè	1 668	Maleah	2 408
Barenfory	1 119	Gare	7 585	Waliya	1 554	Missira	1 116
Damankaniya C.	7 258	Kenendé	8 737	Wolia	1 801	Samaya Centre	3 463
Foulaya Cité	1 717	Koba Pasteria	2 715	Yonkaya	1 014	Sorondo	1 361
Gbéréyakhory	1 522	Koliady I	9 284	Total Kolente	31 312	Walia	2 010
Goleyah	1 783	Koliady II	3 247	Badè Kantý	883	Yatia Khori	445
Khaliakhory	4 033	Koumbaya	1 549	Bas Simbaraya	2 625	Yembeta	848
Komoyah	4 860	Manquepas Mos	2 483	Beyen Beyen	1 248	Total Samayah	21 292
Madinalayah	1 053	Manquepas TP	2 576	Boussoura	2 051	Balandougou	1 569
Samoroya	2 144	Neribili	2 020	Dar Es Salam	1 075	Boubouya	2 213
Total Damankanyah	25 489	Sambaya	9 591	Haut Simbaraya	1 591	Damakaniya	969
Camara Bounyi	2 427	Sarakoléya	4 945	Kolakhouré	729	Dianfou Hamdallaye	1 257
Daboya	2 950	Sekhouya	4 788	Lassanaya	1 079	Donya	1 433
Foulaya	3 705	Sinaniya	7 703	Madina Oula I	1 097	Guemessoron	2 495
Friguiagbé Gare	1 300	Tabounna	1 229	Madina Oula II	2 550	Khaliya	2 109
Friguiagbé I	7 237	Tafori Almamiya	4 024	Safèrè	2 153	Kamba	785
Friguiagbé II	4 207	Tafori Météo	3 960	Samiyankhouré	1 097	Kouyeya	1 482
Garayakhory	1 493	Tanènè Kèla	998	Sekhou Soriya	2 446	Lembou	972
Kantý	1 642	Tatagui	1 058	Souleymania	1 199	Linsan I	4 002
Kinyaya	1 738	Thierno Djibiya	2 609	Wassou	1 487	Linsan II	4 696
Koliagbé	5 127	Woleyah	1 380	Total Madina Oula	23 310	Sangoya	2 112
Tembaya	2 163	Wondima	4 782	Bouramaya	1 702	Siminiya	1 098
Total Friguiagbe	33 989	Yéolé	3 420	Débélé	4 533	Souguéta I	1 972
		540446	4 475	Fomah	877	Souguéta II	1 401
		Total Kindia c.	170437	Fossikhouré	4 502	Tafory	1 072
				Friguiady	2 349	Walia	2 073
				Gbinkily	4 953	Wolia	1 833
				Khaligoro	1 261	Yalaya	2 891
				Kolibaya	1 281	Yomboya	3 147
				Mambia Centre	3 148	Total Sougueta	41 581
				Tanènè	1 894		
				Total Mambiya	26 500		

Source : Recensement général de la population et de l'habitation 2014 / Institut national de la statistique

Tableau 31: Population des districts/quartiers de la préfecture de Téliélé au RGPH 2014

Bourouwal Cent	3 565	Bouma	1 806	Kokoya	1 554	Boussoura	1 839
Djindjimma	3 364	Kollet Centre	3 214	Kouratountou	2 205	Hoorè - Wendou	1 554
Hollandé	2 656	Koukourouké	2 814	Ndenda	2 044	Koura - Boghel	1 924
Kansaghi	4 140	Kounkouré	3 194	Paradji	1 632	Ley Balla	1 928
Kimbon	4 251	Kouriya	2 007	Santou Centre	3 862	Mabhè	2 282
Misside Teliko	3 926	Simbaliya	2 289	Télihioutè	2 535	Silaty	831
Missidé Tossokéré	3 508	Toumaniya	3 316	Total Santou	13 832	Sonhè	1 933
Total Bourouwal	25 410	Wara	2 551	Filo	811	Tarihoje Centre	2 364
Bantignel	2 070	Total Kollet	21 191	Hollandé Dian	3 043	Total Tarihoje	14 655
Bembou Silaty	1 702	Berguè	1 214	Ley Legguel	4 342	Baguirè	1 275
Bhoundou Eda	1 060	Bhouilly	1 372	Madina Teliko	2 867	Barkèrè	1 501
Boubèrè	2 128	Dombè	1 160	Sarekaly Centre	3 799	Fanta	1 382
Daka Koura	1 525	Hounsiré Guillé	1 266	Total Sarekaly	14 862	Gomboya	1 015
Daramagnaki	2 043	Konsotamy Cen	1 521	Bely Missidé	2 179	Goulgoul	1 423
Diougourou	2 613	Nampougou	1 260	Bendè	2 492	Hafia	1 499
Kabara	3 103	NDantaba	1 674	Biro	1 538	Kolly	1 368
Kewoye	1 506	Touma	2 009	Boudaye	1 405	Megnèrè	1 334
Kobè	314	Tyimmewi	1 503	Hassana	2 808	Mendia	3 730
Kounda	875	Total Konsotamy	12 979	Kambanya	2 695	Missidé	2 607
Kourakoto	1 899	Bandouma	2 773	Sansandji	2 251	Niabeli	2 006
Lamba	784	Bhoundou Lenguè	2 337	Sinta Centre	1 079	Soindé	1 649
Massi	2 425	Bomani	2 581	Tondon	2 343	Sokoliba	2 139
Missidé Bambaya	2 663	Boussoura Tembereri	2 548	Touldé	1 824	Soyho	1 754
Missidé Djandjan	3 609	Dar Es Salam	3 123	Total Sinta	20 614	Total Telimele centre	24 682
Missidé Kawessi	2 910	Dondè Lopoye	2 410	Kailondji	1 930	Labhandiyan	2 536
Total Daramagnaky	33 229	Foyé	3 121	Ley Sèrè	4 702	Madina Dian	2 581
Gougoudjé Centre	2 875	Guemè	3 694	Malal Kondo	3 308	Ndiré	2 508
Kaaba	1 163	Kompeta	3 088	Sayonya I	2 568	Thionthian Centre	3 597
Kafimma	1 347	Madina Fassè	2 143	Sayonya II	1 872	Tounou	2 064
Koussi	2 128	Missidé Bhoundou Kalouma	2 428	Sogolon	3 558	Total Thionthian	13 286
Missidé Keebou	2 254	Missidé Mbourou	3 004	Sougué	3 192		
Missidé Ngouma	1 023	Missira Centre	3 535	Tourkoun	4 523		
Total Gougoudje	10 790	Ndanta Bhowra	3 043	Total Sogolon	25 653		
Koba Centre	2 689	Teliwora	1 881				
Madina Dian	1 640	Tyindoye	1 972				
Mamouda	1 004	Total Missira	43 681				
Sapi	2 701						
Teliré	1 405						
Total Koba	9 439						

Source: Recensement général de la population et de l'habitation 2014 / Institut national de la statistique

Tableau 32: Population des districts/quartiers de la préfecture de Koubia au RGPH 2014

Bassara	2 336	Gordio	1 104	Bassara	861	Bagata	609
Boussoura	2 581	Hériko	2 411	Dara Nianou	1 243	Bamba	1 023
Dadhiyabhé	1 896	Kabeleya	1 411	Kontoma	2 518	Bansouma	2 167
Darou	400	Kiri	1 292	Madina Nianou	3 299	Bely	1 040
Fafaya Centre	2 328	Koubia I	1 871	Matakaou Centre	2 056	Dara Pelly	2 107
Madina Bambaya	1 494	Koubia II	3 030	Nianou Missidé	2 006	Koundou Tyankoye	1 183
Marwata	2 995	Madina Korbè	1 572	Soumma	2 379	Ley Sougué	735
Palé	1 891	Madina Kossi	1 160	Téliré	1 836	Madina Dondè	1 683
Simily	2 632	Malamma	794	Total Matakaou	16 198	Madina Sougué	2 663
Souloundé	1 649	Moromi	1 367	Bolè	711	Mboudarè	452
Total Fafaya	20 202	Missira	2 727	Koundjea	3 185	Niakaya	1 838
Boriko	520	Senkè Ouriya	1 869	Missira Centre	1 454	Pilimini Centre	1 476
Dalaba	1 349	Timba	1 281	Nyla	1 921	Sarè Lengué	720
Fissaya	1 117	Total Koubia centre	21 889	Sarè Kindia	2 358	Silamakaya	2 025
Ley Fello	1 135			Tounteba	1 506	Tyewirè	2 647
Ndiré	622			Total Missira	11 135	Tolin	1 009
Niara	1 266					Total Pilimini	23 377
Tembering	955						
Total Gadha Woundou	6 964						

Source : Recensement général de la population et de l'habitation 2014 / Institut national de la statistique

Tableau 33: Population des districts/quartiers de la préfecture de Labé au RGPH 2014

Bambé	2 050	Garambé Centre	4 291	Bambaya	544	Diawoya	2 955
Dalein Centre	2 546	Labé Dhepperè	2 875	Companya	2 469	Kankadi	408
Dalein Hindè	2 027	Seghen	2 252	Daka I	7 610	Kassangui	491
Donghi	1 683	Total Garambe	9 418	Daka II	12 677	Kourako	1 187
Horé Wouloun	1 607	Bagna	1 637	Dombi	10 572	Kouré	548
Kansakoumma	836	Dambata	939	Donghol	6 459	Koundjeya	1 880
Koundou Dhaggui	1 948	Gonkou	1 594	Donghol Dayebhé	642	Mobhi	398
Madina Kansaghi	1 553	Hafia Centre	3 383	Donghora	4 704	Moloko	1 263
N'Dantawi Mari	1 331	Hansaghère	1 798	Dow Saré	3 769	Ndantawi	700
Saré Kaly	2 152	Hindé	2 328	Fadi	2 750	Noussy Centre	3 058
Total Dalein	17 733	Sempeten	2 210	Fafabhé	2 881	Tombon	839
Dara Kethioun	1 447	Sofoya	608	Falo Bowé	602	Total Noussy	13 727
Dara Labé Centre	1 669	Total Hafia	14 497	Horé Saala	1 921	Douka	1 446
Fello Bantan	2 053	Dar Es Salam	1 585	Konkola	7 732	Garki	2 173
Gaya	1 763	Kaalan Centre	3 895	Koulidara	3 569	Kigna	1 934
Kouraba	1 224	Madinatoussalam	1 010	Kouroula	6 473	Popodara I	2 691
Madina Ndiré	931	Missidé Tiga	3 723	Lombonna	2 120	Popodara II	2 736
Total Daralabe	9 087	Total Kaalan	10 213	Madina	12 437	Satina	2 843
Diari Centre	3 632	Bouroudji	3 838	Mairie	1 010	Sérima	2 459
Donta	2 247	Bowé Bhoubha	1 085	Mosquée	2 520	Silorbhè	2 909
Douka Gnoqueyabhé	2 620	Horé Fello	1 378	Nadhel	2 759	Sombily	3 858
Koula Mawndé	3 623	Horé Kassa	1 806	Petewel	2 138	Toulè	1 808
Koula Tossokèrè	1 906	Kouramangui Centre	3 288	Poreko	6 176	Total Popodara	24 857
Total Diari	14 028	Ley Thiandi	843	Pounthioun	14 826	Das Es Salam	2 837
Besseye	1 332	Teguegnen	2 260	Saala Ndouyebhé	755	Diguilin	1 408
Bourouboto	2 363	Total Kouramangui	14 498	Safatou I	3 632	Diogoma	3 324
Djonfo Centre	5 251			Safatou II	1 422	Hamdallaye	1 164
NDeylal	2 182			Tata I	9 531	Kondel	2 065
Sengouma	1 411			Tata II	6 715	Sannoun Centre	6 332
Total Dionfo	12 539			Total Labé centre	141415	Tarambaly	3 311
						Total Sannoun	20 441
						Balaya	655
						Gambie	2 331
						Gnaworo	678
						Kambaya	1 304
						Lariya	1 403
						Toolou	1 747
						Tounny	3 324
						Tountouroun Centre	3 865
						Total Tountouroun	15 307

Source : Recensement général de la population et de l'habitation 2014 / Institut national de la statistique

Tableau 34: Population des districts/quartiers de la préfecture de Lélouma au RGPH 2014

Balaya Centre	2 289	Djigué Bowal	1 394	Diala II	1 349	Bonkon Hérico	1 953
Dar Es Salam	1 487	Hénère	1 554	Diala Missidé	3 232	Dondè	2 709
Djidala	1 993	Hérico Centre	4 168	Djinkan	2 084	Goundoupi	2 638
Horé Djoli	514	Madina Bhirwal	2 418	Kenery	1 321	Lonna	1 245
Lambaghel	977	Pouta Ndeylel	1 319	Petel	3 990	Parawol Centre	2 323
Madina Dian	1 090	Thieliré	707	Poyé	1 341	Sandaly	2 736
Missidé Mawndé	1 862	Towngo	1 252	Sanama	1 155	Tyaè Tormosso	957
Total Balaya	10 212	Wendou Féto	1 914	Total Lélouma centre	14 472	Total Parawol	14 561
Diountou Centre	3 435	Wendou Koula	3 366	Kagnè Gandè	1 648	Bamikountou	1 955
Diountou Petoye	1 139	Total Herico	18 092	Kokolou	1 222	Mouminiya	4 312
Féréya	1 528	Gneguèrè	2 048	Kolia	1 873	Oury - Tounny	1 150
Gnaguantou	2 593	Kentè	1 834	Linsan I	2 544	Sagalé Centre	2 809
Koréghani	2 223	Korbè Centre	2 812	Linsan II Foulbhé	1 697	Téliwel	2 190
Labico	1 666	Ley Holo	768	Téli Bofi	1 385	Tyewé	2 188
N'dantari Thiobhoye	1 515	Total Korbe	7 462	Total Linsansaran	10 369	Tyindoye	749
Thiallou	2 686	Bombi Bourou	3 961	Bhoundou Barkè	1 457	Total Sagale	15 353
Tinkin	1 143	Donghol Timbobhè	1 689	Diafouna	1 260	Bossè	1 266
Total Djountou	17 928	Horé Bombi	1 776	Kamatigué	1 166	Dena	1 828
		Lafou Centre	2 834	Maléah	1 192	Horé Hollandé	1 832
		Larewel	3 204	Manda Foulbhè	1 469	Kimbely	2 838
		Peguety	1 881	Sernè	1 381	Ley Fello	3 218
		Towndè	1 758	Total Manda	7 925	Ley Lagui	1 136
		Zawia	3 081			Missira	2 610
		Total Lafou	20 184			Ndantari Oury	2 495
						Ndita	2 414
						Sentou	2 440
						Thianguel Bori Centre	4 247
						Total Tyanguel-Bori	26 324

Source : Recensement général de la population et de l'habitation 2014 / Institut national de la statistique

Tableau 35: Population des districts/quartiers de la préfecture de Mali au RGPH 2014

Balaki Centre	2 010	Fougou Centre	6 525	Bandouya	1 233	Dar Es Salam	3 140
Bhouriya	958	Kansaghel	6 824	Bara	3 456	Daramèrè	3 218
Dioulabaya	1 846	Samatan	6 783	Bereberè	1 393	Kambaya	1 076
Foulaya	1 703	Total Fougou	20 132	Bhoundou Hollandé	2 427	Madina Diganaadji	2 319
Koppou	1 388	Dara Bely	3 494	Bindossi	1 282	Mélie	3 647
Kounsy	966	Demougayah	3 451	Bogoma	2 282	Senguéli	1 800
Madina Foulbhè	1 072	Gayah Centre	2 482	Donghol Amoroyabhé	739	Teliré Centre	2 906
Niafou	1 618	Hoolo	2 105	Kortemèrè	1 461	Total Telire	18 106
Total Balaki	11 561	Seou	1 631	Koumba	1 832	Bandani	4 270
Bandeya	3 495	Total Gayah	13 163	Ley Thiehel	2 791	Fanga	1 869
Donghel Sigon	5 051	Dalama	1 945	Mali I	1 926	Koyah	3 059
Dougaya	2 953	Férifeto	2 495	Mali II	2 018	Sangui	4 786
Fétoré	1 788	Hidayatou Centre	2 859	Mali III	2 310	Touba Centre	1 851
Horé Liiti	1 958	Kenseya	1 914	Mali Missidé	1 702	Towalèdhè	2 900
Mayadine	2 462	Kounda	914	Mali Mosquée	2 795	Total Touba	18 735
Sara Héri	2 065	Timbou	2 063	Ndantawi	1 521	Donghol	4 071
Sériya	3 717	Total Hidayatou	12 190	Pakaya	1 630	Goumba	2 561
Yari Koli	1 733	Kanta Tyoudhi	1 127	Soopaari	2 056	Horé Ndala	3 114
Total Donghol Sigon	25 222	Kerouané	818	Tensira	1 863	Horé Saaré	4 223
Badougoula	5 315	Korihoye	1 421	Tyewèrè	701	Kelen	2 210
Bamba Sabèrè	2 776	Lebekeren Centre	1 988	Wanwan Missidé	2 390	Mbara	3 981
Boullèrè	2 296	Madina Fina	3 213	Total Mali centre	39 808	Pellal	2 543
Dara	1 251	Sabè	933	Denghen	1 367	Sinthiourou	1 863
Diohèrè	5 021	Sintyou Yandi	2 175	Ghahira	2 955	Tenketa	1 606
Djendjen	5 632	Total Lebekere	11 675	Horé Féllou	5 068	Yembereng Centre	8 838
Dougountouny	3 605	Bakony	1 193	Koya	2 896	Total Yembereng	35 010
Kokouma	5 588	Bounaya	4 518	Madina Salambandé	3 124		
Wansan	5 012	Cessè	2 661	Total Salambande	15 410		
Total Dougountouny	36 496	Hafia Kaédiora	1 470				
		Hamdallaye	1 438				
		Madina Wora Centre	3 585				
		Missidé Daali	2 629				
		Pellissaré	4 712				
		Sougué	5 779				
		Wora Missidé	2 075				
		Total Madina Wora	30 060				

Source : Recensement général de la population et de l'habitation 2014 / Institut national de la statistique

Tableau 36: Population des districts/quartiers de la préfecture de Tougue au RGPH 2014

Boumeko	1 332	Belakouré	897	Darou	1 315	Bady	1 848
Fataco Centre	3 268	Dabalaya	1 039	Fello Madina	1 091	Barita	1 543
Fogo	2 524	Dara	1 063	Horè Kollet	1 056	Korfo	1 534
Korbonya	1 582	Demouko	975	Kollet Missidé	1 102	Tangaly Centre	2 538
Wendou	1 028	Diaouleko	749	Koumbama	809	Total Tangaly	7 463
Total Fatako	9 734	Douroun Fello	1 210	Kounet	1 023	Ballama	1 675
Balagan	1 515	Faghan	875	Kouratongo Cent	1 617	Bollet	1 557
Fello Koundoua	1 500	Fello Kollet	1 496	Laafaboulé	1 246	Ganfaata	1 182
Ndiré Yanguéya	1 066	Kabary	1 122	Lallabara	1 973	Kalanka	1 434
Ngessa Oula	2 426	Kégnéoula	1 414	Total Kouratongo	11 232	Kambaya	892
Takabara	1 419	Kirfi	1 448	Kaffa	1 424	Kegna Sarè	1 718
Total Fello Koundoua	7 926	Kollet Centre	1 764	Koyin I	996	Kéléla	1 015
Kansangui Cent	1 424	Lagui	873	Koyin II	3 035	Pandjé Fello	1 839
Kemaya	1 592	Mosquée	1 367	Malipan	2 185	Sandakè	2 430
Kondyeya	984	Nyennyemèrè	1 101	Siguira	2 059	Soumeta	1 806
Lareko	1 158	Total Kollet	17 393	Solokouré	1 971	Soumpoura	2 141
Sangouya	2 010	Bourouwal	1 096	Thianguel	1 038	Tougué I	4 022
Soulé	1 535	Ferigandé	1 833	Wendou Malanga	1 261	Tougué II	2 245
Total Kansangui	8 703	Hamdallaye	1 371	Total Koyin	13 969	Woulenko	1 413
Fello Diafounabhè	702	Konah I	1 846	Bady	1 848	Wourétembè	1 524
Hafia	1 018	Konah II	2 539	Barita	1 543	Total Tougue c	26 893
Kollangui Centre	2 697	Parawol	1 720	Korfo	1 534		
Laabha	1 405	Tounkourouma	3 275	Tangaly Centre	2 538		
Nhannharan	1 465	Total Konah	13 680	Total Tangaly	7 463		
Total Kolangui	7 287						

Tableau 37: Population des districts/quartiers de la préfecture de Dalaba au RGPH 2014

Bodié Centre	2 864	Hérikou	1 070	Fello Malanga	496	Bindi	1 188
Bourouwal Daoubhè	1 220	Kaala Centre	2 111	Hafia	2 322	Diangolo	1 432
Manta	1 421	Kollakoye	731	Hafia Kokou	1 922	Djiguiwel	467
Maranda	1 009	Koyin Hénèrè	762	Hollandé	2 945	Fonfoya	1 787
Mbouro	2 453	Ndantari	1 183	Hoorè Djoly	1 593	Lelato	725
Total Bodié	8 967	Pellal	1 167	Kaakori	1 210	Mitty Centre	2 299
Dalaba Missidé	3 672	Total Kaalan	7 024	Koba Centre	1 663	Parawi	609
Dar Es Salam	2 120	Diawleko	866	Leelè	1 088	Petty	1 121
Diaguissa	3 652	Donghol	1 239	Loopè	1 567	Sébhory	3 377
Heramakonon	2 856	Gobiré	1 543	Tyewngol	2 070	Yalagué	732
Kollanguel	1 082	Kankalabé Cent	5 907	Total Koba	16 876	Total Mitty	13 737
Pellel Yero	3 018	Kouffa	1 167	Dondè	2 098	Dougaya	815
Sily	3 499	Ndantaba	956	Kétiguiya	1 312	Dounki	876
Tangama	4 263	Sefouré	1 527	Mafara Centre	1 992	Fogo	1 179
Total Dalaba cen	24 162	Tioro	2 750	Pennoun	1 841	Gali	2 745
Botobofel	2 118	Total Kankalabe	15 955	Sériyabhè	939	Gnekema	2 019
Diambouriya	2 790	Banga	1 392	Total Mafara	8 182	Hafia	1 153
Ditinn Centre	4 063	Boussoura	776			Kènènè	2 390
Fougoumba	2 654	Djouriya	2 838			Kigna	1 225
Kourou	1 446	Heriko	1 232			Mombeya Centre	1 680
Total Ditinn	13 071	Kahel	1 814			Total Mombeyah	14 082
		Kébaly Centre	1 999				
		Mirirè	1 489				
		Total Kebali	11 540				

Source : Recensement général de la population et de l'habitation 2014 / Institut national de la statistique

Tableau 38: Population des districts/quartiers de la préfecture de Mamou au RGPH 2014

Bhawo Fello	2 267	Foyé	1 859	Botorè	2 109	Berteya	6 432
Boulliwel Centre	1 924	Höölo	2 005	Labico	1 945	Bhouilly	3 045
Bounanya	1 338	Kankè Bounkou Mawba	3 507	Mangol	2 337	Kenten	1 719
Dianya	794	Kounkouré Centre	1 704	Morifantandén	1 667	Nobè	2 200
Dounki	1 052	Tamagaly	3 964	Niagara Centre	3 170	Soyah Centre	4 867
Kelliwol	2 815	Total Konkoure	13 039	Torobbhè	1 091	Tamiya	3 735
Kendouma	2 701	Abattoir I	2 670	Total Nyagara	12 319	Fodeya	784
Lapouwol	968	Abattoir II	3 583	Alphaya	1 593	Total Soyah	22 782
Loopi	1 555	Almamy Dumez	3 029	Banikoto	996	Boko	941
Sennadè	2 182	Almamy Mosquée	1 956	Bantamaya	3 273	Bourouwal	983
Soriya	3 285	Almamy Résidence	1 503	Dian Dian	3 505	Finala	1 472
Total Boulliwel	20 881	Almamy Terrain	2 008	Kegnégbé	2 443	Missidé Kolen	1 534
Alphaya	1 793	Boulbinet	2 596	Madina	2 981	Ndiarendi	2 362
Bassambaya	4 592	Horè Fello I	3 222	Ouré Kaba Centre	3 126	Téguéréyah Centre	2 006
Diatabaya	2 308	Horè Fello II	2 523	Porto Fita	1 773	Total Teguereya	9 298
Dindeya	3 528	Horé Mamou	4 171	Sebekoto	2 665	Dara	2 636
Dounet Centre	3 851	Kimbely I	4 302	Selleya	4 361	Diafouna	1 440
Fatouya	2 779	Koumi	2 298	Sitakoto	2 399	Kigna Wouriya	1 975
Hadji	1 886	Loppé Ecole	4 012	Sogoroya	683	Seydiya I	1 171
Hindé	2 095	Loppé I	1 331	Yomaya Limban	1 928	Seydiya II	1 940
Sobeya	2 939	Loppé II	2 298	Total Oure Kaba	31 726	Timbo Centre	4 202
Soumbalako Mawndé	4 763	Madina 15	1 503	Bhouriya	2 831	Total Timbo	13 364
Total Dounet	30 534	Madina Mosquée	3 308	Dar Es Salam	2 384	Gouba	1 219
Dougouwoulen	2 101	Madina Scierie	2 807	Donghol Djedi	2 482	Morondé	1 357
Gongoret Centre	2 913	Madina Tambassa	3 527	Kolissoko	2 244	Soumbalako Tokosséré	3 269
Kourou	2 896	Petel I	4 576	Ndiarè	2 711	Tolo Centre	2 873
Poukou	819	Petel II	5 339	Poredaka Centre	4 629	Total Tolo	8 718
Total Gongoret	8 729	Poudrière I	1 373	Sankarela	1 987		
Baniré Hafia	1 995	Poudrière II	1 765	Tounkan	2 885		
Dalawoulen	3 171	Saabou	5 632	Total Poredaka	22 153		
Harounaya	2 835	Sèrè	2 897	Bourouwil	1 824		
Hérico	4 365	Téliko	3 759	Dermela	643		
Kégnéko Centre	5 443	Tyewngol	4 920	Doukiba	3 761		
Missira	1 325	Total Mamou centre	82 908	Fodé Hadji	1 583		
Total Kegneko	19 134			Garankéla	2 189		
				Kenewol	849		
				Kouriya	2 316		
				Nienouya	4 396		
				Saramoussaya Centre	2 605		
				Saré Bowal	2 517		
				Sokotoro	533		
				Total Saramoussaya	23 216		

Source : Recensement général de la population et de l'habitation 2014 / Institut national de la statistique

Tableau 39: Population des districts/quartiers de la préfecture de Pita au RGPH 2014

Bamtighel I	2 377	Dioukoun	1 576	Bendougou	1 837	Bourkadjé	1 805
Bamtighel - Tokossère	1 584	Faro	2 213	Collège	716	Fitaba	792
Billè	1 367	Fetowol	1 753	Dow Saré	2 004	Kokoulo	1 203
Bourouwal Hollandè	1 127	Kouyé	4 796	Gadha Koubi	1 138	Lalya Mawndé	2 310
Bourouwal Lahédji	914	Ley Diohé	2 257	Guémé I	4 760	Saraya	1 276
Dar - es - Salam	679	Ley Miro Centre	4 033	Guémé II	2 991	Sintaly Centre	1 689
Donghel	711	Wareya	2 747	Hafia	2 529	Total Sintaly	9 075
Hamdallaye	1 150	Total Ley-Miro	19 375	Ley Saré	1 671	Aï ndè	3 125
Mélikansa	942	Bhouilly	1 030	Marché I	2 177	Bamikouré	1 897
Missidè - Hindè	833	Djérenna	1 066	Marché II	1 528	Boummalol	3 444
Sallia	2 348	Donghol	1 408	Missira	1 865	Dampo	1 444
Total Bantignel	14 032	Kambako	2 357	Mosquée	500	Djoungol	2 285
Bomboli	2 166	Ley Tangan	428	Ndouyébhé Sally	1 361	Doumba	3 182
Bourouwal - Tappé Centre	2 076	Lity	671	Salloubhé	2 264	Kourou Mangui	2 209
Ghada Bhoundouwol	1 271	Maci I	3 264	Sewa	309	Kourou Rédou Séré	1 563
Hakkounde Mity	797	Maci II	1 551	Total Pita centre	27 650	Laabha	6 085
Hôrè Gnèlè	1 711	Madina Lebèrè	961	Alèrè	907	Madina Centre	11 107
Ley Gnèlè	1 719	Ndantari	1 425	Démoukoulima	1 418	Sérébourè	1 424
Total Bourouwal Tappe	9 740	Ndiré	988	Dianya	4 932	Sonkè	2 876
Bambaya	1 594	Palaga	2 104	Fonfo	4 120	Tokossère	5 664
Boullèrè	1 650	Tangan	1 791	Ganimbaya	1 986	Tyapata	5 683
Donghol Touma Centre	2 321	Thièwèrè	2 933	Kougouroutou	726	Total Timbi-Madina	51 988
Doucki	1 730	Total Maci	21 977	Nianso	3 993	Aïndé Boussoura	706
Doukougou	1 048	Bourouré Hamdallaye	1 327	Ninguétéré	2 688	Bendékouré	1 857
Guèmè	2 461	Débéya	3 781	Saari	4 195	Diaga	4 779
Kalilamban	3 211	Foyé	907	Sangaréah Centre	2 358	Djongassi	1 400
Kayhel	799	Ley Fita	1 803	Sanka	5 837	Hôrè Wouri	1 723
Ndalawo	3 867	Loukouta	1 604	Soilenta	4 005	Mangol	817
Pellal Mawndé	2 699	Ninguélandé Centre	6 400	Total Sangareah	37 165	Pélel Bantan	1 544
Tairè	2 189	Nyinkan	2 085			Pellel Modiyabhè	938
Total Dongol Touma	23 569	Pellal Tokosséré	989			Timbi Tounni Centre	4 739
Ainguel	1 165	Safaa	2 629			Thioukkou	486
Bambeto	766	Wendou	2 090			Wansan	1 730
Deben	1 216	Yorgo Pellal	2 253			Total Timbi-Touny	20 719
Djindji	2 111	Total Ninguelande	25 868				
Gongoré Centre	4 737						
Hamdallaye	499						
Koura Ouré	2 296						
Madina Leguè	1 422						
Tiehel	2 570						
Total Gongore	16 782						

Source : Recensement général de la population et de l'habitation 2014 / Institut national de la statistique

Tableau 40: Population des districts/quartiers de la préfecture de Beyla au RGPH 2014

Banankoro	1 582	Allamadou	1 396	Dorela	1 659	Djibadou	2 576
Dabadou	4 602	Farabana	3 709	Gbona	1 635	Fakouroudou	2 706
Diakolidou Sobakonon	4 347	Fouala Centre	5 706	Karala I	2 304	Kobala	1 237
Diakolidou Tininkan	5 049	Malédou	4 594	Karala II	1 655	Samana Centre	5 532
Dramé Oumar	1 391	Zogbodou	1 214	Kobala	1 332	Sinedou	4 842
Férébory Camara	2 051	Total Fouala	16 619	Woro	2 230	Sogboro	3 954
Kémé Bourema	2 246	Bromadou	2 100	Total Karala	10 815	Sokodou	1 076
Kissibou	5 008	Diakofomodou	1 832	Allamadou	1 396	Tamanko	2 328
Koimoridou	2 091	Fouaro	1 493	Farabana	3 709	Total Samana	24 251
Mory Sangaredou	1 740	Gbackédou Centre	6 516	Fouala Centre	5 706	Belekoro	1 542
Samory Touré	2 079	Kafobaro	3 788	Malédou	4 594	Bengoa	2 078
Total Beyla centre	32 186	Koubedou	523	Zogbodou	1 214	Biramadou Bada	3 270
Boola I	4 319	Missiboro	2 846	Total Fouala	16 619	Bokemessen	2 992
Boola II	4 950	Moridou	998	Belekoko	3 862	Bronkedou	3 987
Brikoidou	2 519	Sangbandou	2 378	Djemou	3 101	Diani	3 186
Diabamoridou	1 560	Total Gbackédou	22 474	Famorodou	685	Hermakonon	3 097
Fouama	860	Biramadou	428	Koumandou Centre	2 099	Kondela	6 669
Koidou	805	Blangba	6 077	Saaran	2 112	Kouloundou	2 646
Ouenzou	1 558	Djemenin	969	Togobala	1 251	Lumumba	3 947
Saoussoudou	2 429	Djiffa	3 066	Total Koumandou	13 110	Mbalia	6 076
Sibamou	2 535	Fakourouso	1 813	Diakoro	1 511	Moaki I	2 592
Yapangaye	1 007	Fonodou	2 327	Famoila	4 119	Nafaya	4 500
Total Boola	22 542	Gbessoba Centre	5 227	Fromaro	2 847	Ngomandou	2 551
Diaraguéréla Centre	2 506	Mangba	1 673	Moussadou Centre	3 526	Mkrumah	6 054
Doubadou	2 591	Mougnedou	2 588	Sidikidou	1 857	Oussoumoridou	2 696
Dougbéla	1 159	Seya	2 880	Suelo	714	Sabouya	8 321
Féréboridou	3 359	Tanantou	4 257	Wanino	1 064	Siriya	4 523
Toubakouno	1 119	Tinkoro	4 067	Total Mousadou	15 638	Soridou	3 131
Vaférédou	606	Total Gbessoba	35 372	Kekouradou	973	Sué	2 576
Total Diarragerela	11 340			Kissiboula	1 039	Toumanidou	3 670
Bembeya	1 909			Mafindou	1 180	Total Sinko	80 104
Diaradou	4 840			Moribadou I	2 878	Fromaro	2 589
Diassdou centre	3 305			Moribadou II	2 729	Sokourala Centre	2 714
Soribadou	2 614			Nionsomoridou Centre	2 682	Tanantou	2 047
Tangodou	2 205			Sondou	1 773	Worocia	1 735
Wanzona	2 049			Yentedou	2 373	Total Sokourala	9 085
Total Diassadou	16 922			Total Nionsomoridou	15 627		

Source : Recensement général de la population et de l'habitation 2014 / Institut national de la statistique

Tableau 41: Population des districts/quartiers de la préfecture de Gueckedou au RGPH 2014

Beddou	2 080	Nyalenko	2 826	Balladou Pebal	3 277	Bakama Léla	1 682
Bolodou Centre	1 595	Sandia	865	Dandou	3 492	Bawa	2 652
Faindou	646	Sokoro	2 302	Foedou Kollet	2 103	Kollet Barret	2 324
Gbandou	2 226	Waou Toh	3 114	Koundou Cent. I	3 647	Kondebadou	1 860
Koléadou	1 381	Yendenin	2 326	Koundou Cent. II	1 884	Koueldou	1 584
Kongoma	1 709	Total Guéckédou centre	66 665	Lengo	2 530	Massabanga	1 182
Kongoté	718	Badala	5 106	Sanguédou	1 540	Nemeya Toly	968
Mafendou	1 135	Boukoussou	2 415	Sofedou Kambadou	1 807	Owet Kama	2 636
Soumtou	2 153	Dandou Bendou	1 666	Tangolo	3 044	Sassama Kama	2 663
Total Bolodou	13 643	Fero	1 961	Temessadou Lengobengou	1 933	Tallo Bengou	1 919
Bassedou	2 543	Guendembou C.	4 734	Temessadou M'Boké	1 125	Tékoulo Centre	6 000
Dakongo	2 913	Guelo Nfaly	2 458	Yendé Bawa	1 896	Tolly Soka	1 498
Fangamadou Centre	3 611	Guemalo	1 768	Total Koundou	28 278	Wabengou	889
Gbondou	1 270	Kat Kama	2 681	Kolian	1 587	Yaradou	2 864
Kangama	2 085	Kiesseneye	2 064	Kolignidou	2 379	Total Tékoulo	30 721
Kiesseneye	2 861	Kribema	1 229	Nongoa	5 054	Bagbe Daye	1 635
Kolomba	1 730	Sangbawaly	1 871	Ouladin	2 772	Bandalo Kilaka	1 269
Koonin	1 208	Wassaya	3 452	Tomandou	3 167	Beindou Boodou	2 206
Sowadou	3 538	Total Guëndembou	31 405	Total Nongoa	14 959	Kindia	1 487
Tongolo	1 530	Bandadou	1 548	Bawa Kama	2 076	Kouakoro	2 287
Yenguema Yombou	1 210	Farawandou	1 516	Beindou Ouendé	2 149	Lewa Mamadou	1 816
Total Fangamadou	24 499	Kassadou Centre	2 878	Boumboukoro	2 871	Mongo	4 123
Bafilaben	1 273	Koindou	2 076	Denguedou	2 572	Teldou	4 471
Balladou	5 840	Kolonkala	1 127	Dogbodou	2 525	Temessadou Djibo Centre	5 093
Bambo	2 649	Kounté	2 096	Koladou	2 162	Yaradou Kao	2 902
Boyada	2 426	Lelessa	1 275	Koundoutoh	3 028	Yomadou Koundou Fama	2 391
Carrière	4 661	Oulako	1 631	Ngouahoun	2 950	Total Termés-sadou Djibo	29 680
Farako	4 945	Sérédou	1 362	Ouendé Kenema Centre	4 691		
Gbangbaïssa	4 865	Temessadou	1 099	Owet Djiba	2 580		
Gnoumoulou	2 034	Toumandou	1 426	Woundedou	3 090		
Gueckédou Lélé	1 722	Yomadou	1 842	Total Ouendé Kénéma	30 694		
Hermakonon	3 855	Total Kassadou	19 876				
Kango	4 414						
Kiesseneye	1 933						
Macenta Koura	2 331						
Madina	4 621						
Mangala	4 809						
Mongolo	2 854						

Source : Recensement général de la population et de l'habitation 2014 / Institut national de la statistique

Tableau 42: Population des districts/quartiers de la préfecture de Lola au RGPH 2014

Bossou Centre	3 028	Garassou	1 412	Balémou	1 214	Doromou	2 955
Gbah	1 872	Gbotoro	3 494	Flaya Po	2 703	Gaah	2 548
Gbenemou	1 025	Gonota	1 761	Gama Koni Koni	2 703	Gbakoré	2 484
Soromiata I	1 401	Gueasso I	3 143	Gama Yalé	1 097	Keoulenta	1 330
Thuo	2 557	Gueasso II	2 095	Gbeckè	1 675	Nzoo Centre I	3 538
Total Bossou	9 883	Moribadou	3 680	Goh	1 276	Nzoo Centre II	2 202
Faboridou	1 859	Tonon	2 287	Gogota I	1 682	Total N'Zoo	15 057
Foumbadou I	4 068	Zessou	2 974	Gogota II	1 265	Bouzouta	1 800
Foumbadou II	3 924	Total Guéassou	20 846	Goté Koly	1 517	Iro	2 840
Mananko	2 430	Diawassou	2 164	Homiakoly I	2 268	Kogota	1 418
Mana Soba	1 812	Kani	2 310	Homiakoly II	3 025	Kpinita	2 220
Morigbèdou	3 203	Keoulenta	2 687	Kpelekoly	1 658	Tounkarata Cent.	3 052
Vamorodou	1 785	Kokota Centre	2 201	Lomou	460	Total Tounkarata	11 330
Total Foumbadou	19 081	Leapeleta	2 422	Maghanmo	3 974		
Fanghan	2 787	Yeneta	2 826	Nzon	1 833		
Gama Berema I	2 677	Total Kokota	14 610	Suowlakoly I	1 767		
Gama Berema II	1 388	Didita	3 804	Suowlakoly II	2 729		
Gbata	1 730	Kenianta	2 325	Thieta	2 067		
Guelémata	3 536	Kolata	1 856	Tignen Moi I	2 031		
Kassiéta	2 690	Lainé Centre	5 428	Tignen Moh II	2 141		
Piné	1 642	Yokpota	2 896	Tokpanata	899		
Total Gama Berema	16 450	Total Laine	16 309	Weyakoré	2 787		
				Woroyapo	2 161		
				Zougueta I	1 774		
				Zougueta II	1 289		
				Total Lola centre	47 995		

Source : Recensement général de la population et de l'habitation 2014 / Institut national de la statistique

Tableau 43: Population des districts/quartiers de la préfecture de Macenta au RGPH 2014

Balizia Centre	4 625	Badiaro	1 732	Bamala	3 966	Makalabadou	3 365
Bezerega	795	Daro Centre	2 764	Banizé	3 513	Nialessou	1 399
Dighilazou	595	Dioumandou	1 821	Bokoni	1 864	Sanglomaï	1 383
Kolouma	1 284	Doussou Yaradou	975	Bongomadou	1 024	Sengbedou Centre	4 225
Kotidou	692	Foloou	836	Bouzié	5 632	Siedou	1 338
Lassaou	667	Karo	1 342	Bowa I	2 180	Zoyaro	2 054
Massamaï	620	Komodou	1 143	Bowa II	1 991	Total Semgbédou	13 764
Passima	1 548	Kotizou	1 350	Heremakono	9 635	Avilissou	2 120
Rouezou	1 941	Koveledou	673	Gnoumamoridou	3 286	Baloma	975
Voloa	856	Ndeleou	1 393	Kamandou Cité	2 607	Boo	1 677
Zaraborozou	703	Sakpaou	516	Kamandou Koura	3 454	Boussedou	1 906
Zipovaizia	366	Total Daro	14 545	Kolakodou	810	Irié	3 747
Total Balizia	14 692	Fassankoni Centre	2 769	Macenta Koura	7 248	Koïma Tongolo	1 596
Binikala Centre	5 133	Noborotono	1 997	Madina	4 781	Sérédou I	3 569
Diodou	1 285	Tilibaye	3 306	Mohamed V	1 606	Sérédou II	4 659
Gohome	1 141	Yezou	2 882	Moïlaminidou	4 486	Total Sérédou	20 249
Konesseredou	3 717	Zinigorozou	2 938	Navalazou	891	Brognadou	1 230
Kpavelegbau	756	Total Fassankoni	13 892	Patrice	5 126	Kabakoro	1 135
Lemenessou	1 572	Banko	1 419	Zézé Bokoni	1 646	Koulodou	2 910
Niessou	1 936	Dandano	3 256	Total Macenta centre	65 746	Wamadou	997
Samporia	986	Gbonodou	7 421	Bayamah	3 211	Vasseredou Centre	2 314
Souamaï	1 161	Goboela	3 007	Doumou	2 979	Total Vasérédou	8 586
Total Binikala	17 687	Kamena	1 624	Nzébéla Centre	6 502	Aolazou	558
Bofossou Centre	4 286	Kouankan I	7 802	Silissou	3 576	Bhotema	773
Doizia	2 038	Kouankan II	4 632	Total N'Zébéla	16 268	Goyala	704
Gbelelazou	698	Sokoidou	1 064	Diomaï	1 597	Kobalawa	617
Kpovolaou	1 398	Total kouankan	30 225	Kassanka	2 139	Kozezou	544
Nianguezazou	1 923	Bodezia	1 698	Orémaï Centre	2 370	Sogolou	1 212
Ozoalolazou	1 600	Brebezou	1 997	Sedimaï	1 735	Watanka Centre	1 595
Sovaou	804	Gozoguizia	1 385	Zoboroma	1 161	Vassai Ziazou	516
Zipoizeba	1 056	Koyamah I Centre	1 651	Total Orémaï	9 002	Total Watanka	6 519
Total Bofossou	13 803	Koyamah II Centre	2 861	Bakama	623		
		Lokpou	1 149	Bovoguizezou	237		
		Loo	2 460	Gozombou	889		
		Nzappa I	2 545	Guilaotazou	618		
		Nzappa II	2 163	Louyazou	787		
		Origuizezou	2 157	Panziazou Centre	2 355		
		Oulemaï	929	Taoulela	1 155		
		Zatioula	1 654	Zembezou	638		
		Zeoulemaï	1 091	Ziaowassama	579		
		Zoue	1 272	Zoulakoro	559		
		Total Koyama	25 012	Total Panziazou	8 440		

Source : Recensement général de la population et de l'habitation 2014 / Institut national de la statistique

Tableau 44: Population des districts/quartiers de la préfecture de N'Zérékoré au RGPH 2014

Banié Centre	3 923	Kérémanda	1 462	Gbeanta	1 542	Bowé Nord	1 647
Dieckeni	1 089	Kerezagaye	2 365	Keorah	1 560	Foozou	1 902
Dongoeta	2 397	Koulé I	3 890	Oueye	2 176	Kabieta	1 860
Gonon	1 652	Koulé II	2 958	Palé Centre	2 859	Tokpalta	2 044
Gossopa	1 668	Koyah	1 548	Zobeanta	1 988	Womey Centre	3 293
Kankoré	2 190	Kpai	1 872	Total Palé	10 125	Yomata	1 027
Kerema	5 979	Pampara	2 226	Gbamba	2 505	Zenemouta	1 053
Kpao	1 611	Pamporé	2 601	Gbili	4 298	Total Womey	12 826
Peledeye	877	Total Koulé	18 922	Komou	6 887	Bangoueta	1 965
Teyeouon	602	Belle Vue	9 451	Konala	2 493	Galakpaye	2 308
Total Bounouma	21 988	Commercial	7 785	Koulé Sud	3 293	Gbottoye	1 240
Banzou Nord	3 010	Dorota I	12 377	Niampara	3 373	Karana	1 281
Ceoba I	2 267	Dorota II	5 791	Nyema Sud	4 843	Konia Aviation	2 309
Ceoba II	1 666	Gbanhana	5 488	Samoé Centre	4 039	Kotozou	2 458
Keayeba I	2 146	Gonia I	10 296	Weya Sud	2 581	Loukélé	1 963
Kaeyeba II	2 742	Gonia II	7 324	Kpaya	3 119	Loulé Nord	2 323
Nona	3 757	Gonia III	14 291	Total Samoé	37 431	Moata	2 346
Takoleta	1 538	Horoya I	13 945	Gbouo	4 947	Nzao	1 066
Tamoé	2 035	Horoya II	13 459	Kola	1 822	Toulemou	2 346
Total Gouécké	19 161	Koléyeba	6 960	Kolakpata	1 964	Yalenzou Centre	3 402
Kobela Centre	4 798	Kpoyeba	5 811	Komata	1 799	Total Yalenzou	25 007
Konipara	1 956	Kwiteapoulou	5 947	Kpagalaye	4 039		
Maouon	2 610	Mohomou	9 721	Kpoulo	1 630		
Nienh	3 489	Nyakayakpala	5 288	Souhoulé	4 226		
Zogota	2 345	Nyen I	5 712	Soulouta Centre	1 256		
Total Kobéla	15 198	Nyen II	5 609	Total Soulouma	21 683		
Boma Nord	1 867	Nyensokoura I	9 950				
Gounagalaye	3 354	Nyensokoura II	13 012				
Koliwata	924	Nzebela Togba	6 484				
Koni	2 477	Tilépoulou	8 114				
Koroh	2 029	Wessoua	12 212				
Koropara Centre	2 339	Total N'Zérékoré centre	195027				
Lomou	2 481						
Lomou	2 481						
Makpozou	1 540						
Nyema Nord	2 024						
Total Koropara	19 035						

Source : Recensement général de la population et de l'habitation 2014 / Institut national de la statistique

Tableau 45: Population des districts/quartiers de la préfecture de Yomou au RGPH 2014

Banié Centre	1 648	Ballan	832	Baala	1 900	Beregna	1 985
Dieckeni	895	Banzou	1 344	Danié	995	Galaye	2 023
Dongoeta	2 283	Bignamou Centre	3 055	Diecké I	5 478	Nonah	1 566
Gottoye	1 987	Galakpaye	2 027	Diecké II	11 520	Oueta	2 640
Kolié	1 717	Gbamou	2 607	Gampa	1 059	Pela I	3 341
Melekpoma	1 573	Kpoo	1 652	Guepa	636	Pela II	1 370
Yawa	1 715	Nawei	3 342	Koimpa	2 418	Yilata	1 626
Total Banié	11 818	Total Bignamou	14 859	Korohuan	1 125	Yonon	1 324
Bemeye	2 013	Ballo	896	Naapa	2 436	Total Péla	15 875
Bheta Centre	2 685	Bama Kama	1 068	Saoro	2 289	Gbamou	1 111
Kpaolé	1 558	Bowé I	1 925	Soopa	1 943	Gbanaholy	1 605
Lagbara	1 992	Bowé II	3 267	Total Diécké	31 799	Gbokomeye	2 201
Oroyakoré	2 301	Lonhondia	815			Kwalakoly	2 284
Total Bheta	10 549	Ouétoa	1 396			Kolipilita	1 156
		Ouéya	1 227			Komou	1 697
		Ouro I	1 330			Kpaolé	1 463
		Ouro II	950			Monekoly	3 583
		Yalakpalé	1 420			Total Yomou C.	15 100
		Total Bowé	14 294				

Source : Recensement général de la population et de l'habitation 2014 / Institut national de la statistique

Tableau 46: Répartition de la population résidente selon la région au 1er juillet 2015

Région	Effectifs de population		
	Masculin	Féminin	Total
Boké	547 478	577 568	1 125 046
Conakry	866 342	858 958	1 725 300
Faranah	468 428	509 637	978 065
Kankan	1 011 719	1 026 666	2 038 385
Kindia	777 610	843 271	1 620 881
Labé	464 823	566 598	1 031 421
Mamou	344 649	414 516	759 165
N'Zérékoré	792 371	847 077	1 639 448
Guinée	5 273 424	5 644 286	10 917 710

Source : Perspectives démographiques / Recensement général de la population et de l'habitation 2014 / Institut national de la statistique

Tableau 47: Répartition de la population résidente par préfecture et sous-préfecture au 1er juillet 2015

Préfecture	Sous-préfecture/ Commune	Effectif de population au 1 ^{er} juillet 2015		
		Masculin	Féminin	Total
Boffa		108 428	112 411	220 839
	Boffa-centre	13 963	14 238	28 201
	Colia	18 521	18 627	37 148
	Doupro	11 085	11 165	22 250
	Koba-tatema	25 960	27 161	53 120
	Lisso	6 137	6 078	12 215
	Mankountan	8 527	9 298	17 825
	Tamita	7 109	7 742	14 851
	Tougnifili	17 127	18 103	35 230
Boke		230 673	236 832	467 505
	Bintimodiya	12 855	13 970	26 826
	Boke-Centre	32 047	31 771	63 818
	Dabiss	15 150	15 900	31 050
	Kamsar	59 123	58 679	117 801
	Kanfarande	15 258	15 288	30 546
	Kolaboui	28 449	31 261	59 709
	Malapouyah	5 109	5 567	10 676
	Sangaredi	39 408	40 034	79 442
	Sansale	6 070	6 272	12 342
Tanene	17 204	18 090	35 294	
Fria		47 907	52 575	100 483
	Baguinet	6 789	7 601	14 389
	Banguingny	4 162	4 842	9 004
	Fria-Centre	30 650	33 363	64 013
	Tormelin	6 307	6 770	13 077
Gaoual		94 857	106 364	201 221
	Foulamory	5 093	5 472	10 565
	Gaoual-Centre	10 267	11 115	21 382
	Kakony	15 979	17 941	33 920
	Koumbia	23 150	25 101	48 251
	Kounsitel	8 643	10 520	19 163
	Malanta	6 670	8 062	14 732
	Touba	12 669	14 450	27 119
Wendou m'bour	12 386	13 703	26 089	

Préfecture	Sous-préfecture/ Commune	Effectif de population au 1 ^{er} juillet 2015		
		Masculin	Féminin	Total
Koundara		65 613	69 386	134 999
	Guingan	7 175	7 683	14 857
	Kamaby	8 133	8 633	16 766
	Koundara-Centre	13 943	14 378	28 321
	Sambailo	7 983	8 250	16 232
	Sareboido	17 008	17 822	34 831
	Termesse	7 454	8 416	15 870
	Youkounkoun	3 918	4 204	8 122
Conakry		866 342	858 958	1 725 300
	Dixinn	71 311	69 807	141 118
	Kaloum	32 007	32 915	64 922
	Matam	74 423	74 486	148 910
	Matoto	347 344	344 849	692 193
	Ratoma	341 257	336 901	678 158
Dabola		88 840	99 439	188 278
	Arfamous-saya	8 021	9 146	17 167
	Banko	11 632	12 910	24 542
	Bissikrima	13 942	15 827	29 768
	Dabola-centre	19 188	20 794	39 982
	Dogomet	13 380	15 463	28 843
	Kankama	6 560	7 262	13 822
	Kindoye	3 170	3 464	6 634
	Konindou	4 857	5 552	10 408
N'Dema	8 091	9 021	17 112	
Dinguiraye		98 124	106 023	204 147
	Banora	17 264	17 894	35 158
	Dialakoro	7 364	8 105	15 469
	Diatifere	16 695	18 291	34 987
	Dinguiraye-centre	23 628	25 370	48 999
	Gagnakali	6 384	6 770	13 153
	Kalinko	15 704	17 528	33 232
	Lansanya	4 596	4 869	9 465
	Selouma	6 488	7 196	13 684
Faranah		140 076	151 126	291 202
	Banian	18 386	19 694	38 080
	Beindou	8 193	9 093	17 286
	Faranah-centre	39 869	41 124	80 994
	Gnaleah	7 156	8 064	15 220
	Heremako-non	6 373	7 222	13 594
	Kobikoro	6 906	7 552	14 458
	Maréla	16 110	17 825	33 935
	Passayah	9 894	10 752	20 646
	Sandeniah	8 686	9 584	18 271
	Songoyah	6 687	7 170	13 856
	Tindo	2 468	2 757	5 224
	Tiro	9 348	10 290	19 638

Préfecture	Sous-préfecture/ Commune	Effectif de population au 1 ^{er} juillet 2015		
		Masculin	Féminin	Total
Kissidougou		141 389	153 049	294 438
	Albadariah	8 533	8 996	17 530
	Banama	4 378	4 813	9 191
	Bardou	4 823	5 275	10 098
	Beindou	7 235	8 097	15 332
	Fermesadou	9 425	10 896	20 322
	Firawa (Yomadou)	5 683	6 121	11 803
	Gbangbadou	6 885	7 529	14 414
	Kissidougou Centre	52 265	54 608	106 872
	Koundiatou	7 268	8 344	15 613
	Manfran	7 064	7 458	14 522
	Sangardo	11 008	11 802	22 810
	Yende-Millimou	9 994	11 098	21 092
Yombiro	6 826	8 011	14 837	
Kankan		241 300	248 869	490 168
	Balandougou	34 970	34 255	69 226
	Bate-nafadji	24 458	25 402	49 860
	Boula	7 930	8 389	16 319
	Gberedou-Baranama	8 924	9 547	18 471
	Kankan-centre	101 757	99 093	200 850
	Karifamoriyah	12 433	13 331	25 763
	Koumban	10 246	11 734	21 980
	Mamourou-dou	7 336	7 934	15 270
	Missamana	8 953	9 718	18 671
	Moribayah	7 287	7 660	14 947
	Sabadou-Baranama	11 672	12 489	24 161
	Tinti-Oulen	10 726	11 610	22 336
Tokounou	16 301	17 827	34 128	
Kerouane		106 240	109 490	215 730
	Banankoro	34 970	34 255	69 226
	Damaro	13 700	14 776	28 476
	Kereouane centre	18 597	19 141	37 738
	Komodou	11 085	11 351	22 436
	Kounsankoro	3 459	3 727	7 186
	Linko	5 818	6 222	12 040
	Sibiribaro	8 519	9 068	17 587
Soromaya	10 092	10 949	21 041	
Kouroussa		135 602	143 392	278 994
	Babila	7 918	8 500	16 418
	Balato	8 298	8 752	17 050
	Banfele	12 464	13 159	25 623
	Baro	7 748	8 341	16 089
	Cissela	21 041	22 347	43 388
	Douako	11 381	12 959	24 340
	Doura	9 486	9 915	19 401
	Kiniero	11 209	11 971	23 180
	Komola-Koura	7 032	7 560	14 592
	Koumana	6 482	6 828	13 309
Kouroussa centre	20 508	20 443	40 951	
Sanguiana	12 035	12 617	24 652	

Préfecture	Sous-préfecture/ Commune	Effectif de population au 1 ^{er} juillet 2015		
		Masculin	Féminin	Total
Mandiana		174 615	174 587	349 202
	Balandougouba	14 793	15 025	29 818
	Dialakoro	33 077	32 463	65 540
	Faralako	12 324	12 569	24 893
	Kantoumani-na	6 071	6 103	12 173
	Kinieran	19 755	19 617	39 372
	Kondianakoro	16 118	16 629	32 746
	Koundian	16 649	16 981	33 630
	Mandiana-centre	12 103	11 512	23 616
	Morodou	14 477	15 076	29 553
	Niantania	7 699	7 345	15 043
	Saladou	9 468	9 498	18 966
	Sansando	12 082	11 769	23 851
Siguiri		353 962	350 328	704 290
	Bankon	9 839	9 144	18 984
	Doko	40 233	40 566	80 799
	Franwalia	15 371	15 056	30 427
	Kiniebakoura	14 969	14 825	29 793
	Kintinian	65 481	64 244	129 725
	Malea	14 060	14 493	28 552
	Naboun	12 679	13 669	26 349
	Niagassola	15 945	15 895	31 840
	Niandankoro	12 133	12 664	24 797
	Norassoba	20 501	21 221	41 721
	Nounkounkan	6 697	6 686	13 383
	Siguiri-centre	97 186	93 611	190 797
Siguirini	28 869	28 253	57 122	
Coyah		131 923	141 925	273 848
	Coyah centre	24 620	26 911	51 531
	Kouriya	5 272	5 132	10 404
	Maneah	83 194	90 766	173 960
	Wonkifong	18 837	19 116	37 953
Dubreka	Badi	5 182	5 889	11 071
	Dubreka-centre	89 248	87 812	177 059
	Falessade	5 561	5 887	11 448
	Khorira	12 901	13 611	26 512
	Ouassou	7 855	8 410	16 265
	Tanene	23 858	26 089	49 948
	Tondon	24 016	26 636	50 651
Forecariah		120 995	131 291	252 286
	Alassoya	7 548	7 854	15 402
	Benty	12 063	13 021	25 085
	Farmoriah	16 537	17 825	34 362
	Forecareah Centre	10 329	10 733	21 062
	Kaback	9 799	11 084	20 883
	Kakossa	4 764	4 996	9 760
	Kallia	9 493	10 540	20 033
	Maferenya	22 172	23 229	45 401
	Moussaya	18 682	20 675	39 356
Sikhourou	9 609	11 334	20 943	

Préfecture	Sous-préfecture/ Commune	Effectif de population au 1 ^{er} juillet 2015		
		Masculin	Féminin	Total
Kindia	Bangouyah	25 998	29 014	55 012
	Damanka-nyah	13 330	13 165	26 495
	Friguiagbe	17 269	18 061	35 331
	Kindia centre	86 565	90 599	177 164
	Kolente	15 652	16 896	32 548
	Madina Oula	11 551	12 680	24 230
	Mambiya	13 496	14 050	27 546
	Molota	6 012	6 574	12 587
	Samayah	10 569	11 563	22 132
	Sougueta	20 525	22 697	43 222
		135 103	160 422	295 525
Telimele	Bourouwal	11 432	14 981	26 413
	Daramagnaky	15 986	18 554	34 541
	Gougoudje	5 067	6 149	11 216
	Koba	4 561	5 250	9 812
	Kollet	10 275	11 752	22 027
	Konsotamy	6 052	7 439	13 491
	Missira	21 574	23 831	45 405
	Santou	6 237	8 141	14 378
	Sarekaly	6 531	8 917	15 449
	Sinta	9 787	11 640	21 428
	Sogolon	12 538	14 128	26 666
	Tarihoye	7 172	8 062	15 233
	Telimele centre	11 487	14 170	25 656
	Thionthian	6 404	7 407	13 810
		46 985	56 717	103 703
Koubia	Fafaya	9 631	11 368	20 999
	Gadha Woundou	3 408	3 830	7 239
	Koubia centre	10 431	12 322	22 753
	Matakaou	7 634	9 204	16 837
	Missira	5 005	6 570	11 575
	Pilimini	10 876	13 424	24 300
			7 600	10 833
Labe	Daralabe	3 895	5 551	9 446
	Diari	5 803	8 779	14 582
	Dionfo	5 637	7 397	13 034
	Garambe	4 170	5 619	9 790
	Hafia	6 365	8 704	15 069
	Kaalan	4 855	5 761	10 616
	Kouramangui	5 847	9 223	15 070
	Labé centre	70 301	76 696	146 997
	Noussy	6 049	8 219	14 269
	Popodara	11 068	14 770	25 838
	Sannoun	9 471	11 777	21 248
	Tountouroun	7 150	8 761	15 911

Préfecture	Sous-préfecture/ Commune	Effectif de population au 1 ^{er} juillet 2015		
		Masculin	Féminin	Total
Lélouma		71 618	97 694	169 311
	Balaya	4 497	6 118	10 615
	Djountou	7 181	11 455	18 636
	Herico	7 686	11 120	18 806
	Korbe	2 954	4 802	7 757
	Lafou	8 552	12 429	20 981
	Lelouma centre	6 726	8 318	15 043
	Linsansaran	4 854	5 925	10 778
	Manda	3 540	4 698	8 238
	Parawol	6 387	8 749	15 136
	Sagale	6 676	9 283	15 959
	Tyanguel-Bori	12 565	14 798	27 363
Mali		139 963	158 956	298 919
	Balaki	5 798	6 219	12 017
	Donghol Sigon	11 395	14 822	26 218
	Dougountou-ny	17 446	20 491	37 937
	Fougou	10 144	10 783	20 927
	Gayah	6 215	7 468	13 683
	Hidayatou	6 188	6 483	12 671
	Lebekere	5 734	6 402	12 136
	Madina Wora	14 892	16 354	31 247
	Mali centre	19 650	21 729	41 379
	Salambande	7 575	8 443	16 018
	Telire	8 665	10 156	18 821
	Touba	9 150	10 324	19 475
	Yembereng	17 111	19 281	36 392
Tougue		58 045	71 141	129 186
	Fatako	4 248	5 870	10 118
	Fello Koundoua	4 016	4 223	8 239
	Kansangui	3 957	5 090	9 047
	Kolangui	3 339	4 236	7 575
	Kollet	8 442	9 638	18 080
	Konah	6 274	7 946	14 220
	Kouratongo	5 498	6 178	11 675
	Koyin	6 216	8 304	14 520
	Tangaly	3 230	4 528	7 758
	Tougue centre	12 825	15 129	27 955
Dalaba		62 215	76 654	138 869
	Bodié	4 183	5 138	9 321
	Dalaba centre	11 924	13 192	25 116
	Ditinn	5 976	7 610	13 587
	Kaalan	3 215	4 086	7 301
	Kankalabe	7 303	9 282	16 585
	Kebali	5 139	6 857	11 996
	Koba	8 229	9 313	17 542
	Mafara	3 836	4 669	8 505
	Mitty	5 926	8 354	14 279
	Mombeyah	6 484	8 154	14 638

Préfecture	Sous-préfecture/ Commune	Effectif de population au 1 ^{er} juillet 2015		
		Masculin	Féminin	Total
Mamou		153 985	177 400	331 385
	Bouliwel	9 743	11 962	21 705
	Dounet	14 277	17 462	31 739
	Gongoret	4 025	5 049	9 074
	Kegneko	9 141	10 748	19 889
	Konkoure	6 323	7 231	13 554
	Mamou centre	41 314	44 866	86 181
	Nyagara	5 647	7 159	12 805
	Oure Kaba	15 595	17 384	32 978
	Poredaka	10 072	12 956	23 027
	Saramous-saya	11 532	12 601	24 132
	Soyah	11 416	12 265	23 681
	Teguereya	4 398	5 267	9 665
	Timbo	6 334	7 557	13 892
	Tolo	4 169	4 893	9 062
Pita		128 449	160 462	288 911
	Bantignel	6 046	8 539	14 586
	Bourouwal Tappe	4 226	5 899	10 124
	Dongol Touma	10 180	14 319	24 499
	Gongore	7 290	10 155	17 444
	Ley-Miro	8 577	11 563	20 140
	Maci	9 720	13 124	22 844
	Ninguelande	12 483	14 406	26 889
	Pita centre	13 470	15 271	28 741
	Sangareah	17 622	21 010	38 632
	Sintaly	4 389	5 045	9 433
	Timbi-Madina	25 910	28 130	54 040
	Timbi-Touny	8 536	13 001	21 537
Beyla		166 299	172 657	338 956
	Beyla centre	16 472	16 984	33 456
	Boola	11 306	12 126	23 432
	Diarraguerela	5 865	5 923	11 788
	Diassadou	8 736	8 854	17 590
	Fouala	8 445	8 830	17 275
	Gbackédou	11 318	12 043	23 361
	Gbéssoba	18 035	18 733	36 768
	Karala	5 524	5 717	11 242
	Koumandou	6 855	6 773	13 627
	Mousadou	7 815	8 440	16 255
	Nionsomo-ridou	7 860	8 384	16 244
	Samana	12 495	12 713	25 208
	Sinko	40 862	42 404	83 266
Sokourala	4 711	4 733	9 444	

Préfecture	Sous-préfecture/ Commune	Effectif de population au 1 ^{er} juillet 2015		
		Masculin	Féminin	Total
Gueckedou		143 860	158 024	301 883
	Bolodou	6 456	7 726	14 182
	Fangamadou	12 184	13 282	25 466
	Guéckédou centre	34 189	35 108	69 296
	Guéndembou	15 299	17 345	32 645
	Kassadou	9 367	11 293	20 661
	Koundou	13 946	15 449	29 394
	Nongoa	7 293	8 256	15 549
	Ouendé Kénéma	15 034	16 872	31 906
	Tékoulo	15 526	16 408	31 934
Lola		84 953	93 380	178 333
	Bossou	4 976	5 297	10 273
	Foumbadou	9 323	10 511	19 834
	Gama Berema	8 256	8 844	17 099
	Guéassou	10 334	11 335	21 669
	Kokota	7 122	8 065	15 187
	Laine	7 934	9 019	16 953
	Lola centre	23 771	26 118	49 889
	N'Zoo	7 537	8 115	15 651
	Tounkarata	5 700	6 077	11 777
Macenta		138 400	151 020	289 420
	Balizia	7 388	7 884	15 272
	Binikala	8 920	9 465	18 385
	Bofossou	6 867	7 481	14 348
	Daro	7 251	7 869	15 119
	Fassankoni	6 674	7 766	14 440
	Kouankan	15 086	16 332	31 418
	Koyama	12 093	13 906	25 999
	Macenta centre	33 305	35 036	68 341
	N'Zébéla	8 159	8 751	16 910
	Orémaï	4 433	4 924	9 357
	Panziazou	4 092	4 681	8 773
	Semgbédou	6 773	7 534	14 307
	Sérédou	10 041	11 007	21 048
Vasérédou	4 263	4 662	8 925	
N'Zérékoré		201 438	210 612	412 050
	Bounouma	11 103	11 753	22 856
	Gouécké	9 626	10 292	19 917
	Kobéla	7 408	8 390	15 798
	Koropara	9 493	10 294	19 786
	Koulé	9 462	10 206	19 669
	N'Zérékoré centre	101 213	101 512	202 725
	Palé	4 989	5 536	10 525
	Samoé	18 821	20 088	38 908
	Soulouma	10 765	11 774	22 539
	Womey	6 213	7 119	13 332
Yalenzou	12 345	13 649	25 994	

Préfecture	Sous-préfecture/ Commune	Effectif de population au 1 ^{er} juillet 2015		
		Masculin	Féminin	Total
Yomou		57 420	61 385	118 805
	Banié	5 846	6 438	12 284
	Bheta	5 220	5 746	10 965
	Bignamou	7 341	8 104	15 446
	Bowé	7 028	7 830	14 858
	Diécké	16 458	16 597	33 054
	Péla	7 834	8 667	16 502
	Yomou centre	7 694	8 002	15 696
GUINEE		5 273 424	5 644 286	10 917 710

Source : Perspectives démographiques / Recensement général de la population et de l'habitation 2014 / Institut national de la statistique

Tableau 48: Superficie et densité de la population par préfecture en 1996 et 2014

Préfecture	Superficie	1996	2014
Boffa	5 050	31	42
Boké	11 145	26	40
Conakry	450	2 429	3 691
Coyah	1 275	67	207
Dubréka	4 350	30	76
Forécariah	4 384	45	55
Fria	2 016	41	48
Kindia	9 648	30	46
Télimélé	9 216	25	31
Dalaba	3 328	41	40
Gaoual	7 758	18	25
Koubia	3 725	25	27
Koundara	5 238	17	25
Labé	2 242	112	142
Lélouma	4 275	32	38
Mali	8 802	23	33
Mamou	9 108	26	35
Pita	4 638	52	60
Tougué	3 825	30	33
Dabola	6 350	18	29
Dinguiraye	7 965	17	25
Faranah	12 966	11	22
Kankan	19 750	13	24
Kérouané	7 020	22	30
Kouroussa	14 050	11	19
Mandiana	12 825	14	26
Siguiré	18 500	15	37
Beyla	13 612	13	24
Gueckédou	4 750	73	61
Kissidougou	8 300	25	34
Lola	4 688	29	37
Macenta	7 056	40	40
N'Zérékoré	3 632	78	109
Yomou	3 920	34	29
GUINEE	245 857	19	29

Source : Annuaire 2016 / Institut national de la statistique

II.4 Vie politique

Tableau 49: Nombre de partis politiques et montant des subventions de l'Etat

	2011	2012	2013	2014	2015
Nombre de partis politiques agréés	137	137	93	137	142
Nombre de partis politiques présents sur le terrain (siège social, documentation disponible)	43	43	43	60	142
Nombre d'alliances politiques	-	-	3	3	3
Nombre de partis politiques représentés à l'Assemblée nationale	-	-	15	15	15
Nombre de concertation et dialogue politiques organisés	-	-	1	1	1

Source : Direction Nationale des Affaires Politiques/MATD

Tableau 50: Elections présidentielles et législatives

Elections	1995	2002	2010	2013	2015
	Législative Scrutin prop.	Législative	Présidentielle 2 ^{ème} tour	Législative	Présidentielle
Nombre d'inscrits	3 049 262	4 458 871	4 200 000	5 211 965	6 042 634
Nombre de votants	1 887 902	3 192 870	2 898 233	3 311 175	4 131 046
Nombre de suffrages exprimés	1 849 983	3 162 855	2 808 639	3 026 350	3 951 222

Source : Direction Nationale des Affaires Politiques/MATD

Tableau 51: Répartition des députés uninominaux par sexe et par région administrative en 2013

Région	Députés		
	Masculin	Féminin	Total
Boké	3	2	5
Conakry	5	0	5
Faranah	3	1	4
Kankan	4	1	5
Kindia	5	0	5
Labé	5	0	5
Mamou	1	2	3
N'Zérékoré	6	0	6
Guinée	32	6	38

Source : Annuaire 2016 / Institut national de la statistique

Tableau 52: Evolution de la composition de l'Assemblée nationale par parti politique et par législature

Partis politiques	1 ^{ère} législature : 1995	2 ^{ème} législature : 2002-2008	3 ^{ème} législature : 2013
Alliance nationale pour le progrès	0	2	0
Génération pour la réconciliation, l'union et la prospérité	0	0	1
Guinée pour tous	0	0	1
Guinée unie pour le développement	0	0	1
Nouvelle génération pour la république	0	0	1
Parti de l'espoir pour le développement national	0	0	2
Parti de l'union pour le développement	0	1	0
Parti de l'unité et du progrès	71	85	0
Parti démocratique de Guinée - Rassemblement démocratique africain	0	3	0
Parti du renouveau et du progrès (PRP)	9	0	0
Parti du travail et de la solidarité	0	0	0

Partis politiques	1 ^{ère} législature : 1995	2 ^{ème} législature : 2002-2008	3 ^{ème} législature : 2013
Parti guinéen pour la renaissance et le progrès	0	0	10
Parti national pour le renouveau	0	0	1
Rassemblement du peuple de Guinée	19	0	53
Rassemblement pour le développement intégré de la Guinée	0	0	1
Union des forces démocratiques de Guinée	0	0	37
Union des forces républicaines	0	0	10
Union guinéenne pour la démocratie et le développement	0	0	1
Union pour la Guinée	0	0	2
Union pour la nouvelle République (UNR)	9	0	0
Union pour le progrès de la Guinée	2	3	0
Union pour le progrès et le renouveau	0	20	1
Autres formations	4	0	0

Source : Annuaire 2016 / Institut national de la statistique

Tableau 53: Evolution de la composition de l'Assemblée nationale par parti politique et par législature

Groupes parlementaires	1 ^{ère} législature : 1995	2 ^{ème} législature : 2002-2008	3 ^{ème} législature : 2013
Alliance Républicaine	-	-	10
Coordination de l'opposition démocratique	37	-	42
Libéral-Démocrate	-	-	-
Parti de l'Unité et du Progrès-PAA	77	84	-
Rassemblement du peuple guinéen Arc-en-ciel	-	-	56
Union pour le progrès et le renouveau	-	26	-
Non-inscrits	-	2	5
Démissionnaire	-	-	1
Total	114	114	114

Source : Annuaire 2016 / Institut national de la statistique

Tableau 54: Evolution de la composition de l'Assemblée nationale par sexe

Sexe	1 ^{ère} législature : 1995	2 ^{ème} législature : 2002-2008	3 ^{ème} législature : 2013
Hommes	106	92	89
Femmes	8	22	25
Ensemble	114	114	114

Source : Annuaire 2016 / Institut national de la statistique

III. RESSOURCES DU MATD ET PLANIFICATION

III. RESSOURCES DU MATD ET PLANIFICATION

III.1 Ressources humaines

Tableau 55: Evolution des effectifs de l'ensemble du personnel en activité relevant du MATD selon le sexe et la catégorie

	2011	2012	2013	2014	2015
Sexe					
Femmes	699	704	700	713	720
Hommes	290	287	301	559	391
Total	989	991	1 001	1 272	1 111
Selon la catégorie					
A	714	716	720	766	702
B	200	200	201	266	205
C	75	75	70	240	204
Total	989	991	1 001	1 272	1 111

Source : Division des ressources humaines/MATD

Tableau 56: Evolution des effectifs de l'ensemble du personnel en activité relevant du MATD selon la position administrative

	2011	2012	2013	2014	2015
En activité	989	991	1 001	1 272	1 111
En détachement	6	8	10	11	12
En disponibilité	2	2	2	2	2
Suspendus	44	46	48	50	51

Source : Division des ressources humaines/MATD

Tableau 57: Evolution du nombre d'agents relevant des préfectures dont l'information est disponible

Préfecture	2011	2012	2013	2014	2015
Dalaba					
Hommes	3	3	3	5	7
Femmes	1	1	1	2	2
Ensemble	4	4	4	7	9
Pita					
Hommes	53	54	52	48	53
Femmes	4	4	3	5	4
Ensemble	57	58	55	53	57

Source : Collecte des données 2017/BSO

III.2 Dotations et consommations budgétaires du MATD

Tableau 58: Evolution des allocations budgétaires du MATD (en milliards GNF)

	2011	2012	2013	2014	2015
Budget du MATD	88,0	230,4	384,1	451,8	477,0
Budget global Guinée	8 836,1	13 002,1	13 539,8	12 844,4	16 681,2
Part (%) du Budget	1,00%	1,77%	2,84%	3,52%	2,86%

Source : Lois de finances

Tableau 59: Budget exécuté (en milliards de GNF)

	2011	2012	2013	2014	2015
Personnel	21,8	25,6	30,5	32,9	36,5
Achats de biens et services	48,8	33,5	39,0	24,8	26,9
Transferts courants	9,3	33,1	27,0	55,1	32,9
Equipement-investissement-transferts en capital	3,0	98,2	224,8	293,4	221,3
Total	82,9	190,4	321,3	406,2	317,60

Source : Division des affaires financières/Chaîne de Dépenses

III.3 Recettes et dépenses dans les structures déconcentrées du MATD**Tableau 60: Recettes et dépenses du Gouvernorat de Conakry (en millions de GNF)**

	2011	2012	2013	2014	2015
Recettes totales mobilisées dont	21 775,9	29 940,0	28 303,3	36 052,5	34 817,0
Recettes de fonctionnement	20 970,0	29 940,0	28 303,3	35 983,2	34 768,2
Recettes d'investissement	805,9	29 837,7	1 934,9	3 781,5	48,8
Autres recettes	0	0	0	0	109,7
Transferts dont :					
Transfert de l'Etat pour fonctionnement	0	0	0	4 511,2	6 611,5
Transfert de l'Etat pour investissement	0	0	0	0	0
Autres transferts	0	0	0	0	0
Impôts et taxes					
Prévisions	23 063,0	31 402,0	36 231,9	35 536,7	33 839,4
Réalisations	19 036,3	28 285,7	27 651,2	30 755,9	33 760,0
Dépenses totales effectuées dont					
Dépenses de fonctionnement	21 229,1	29 763,2	28 303,3	35 866,6	34 791,9
Dépenses d'investissement	20 950,8	29 830,7	28 182,9	35 866,6	33 035,8
Autres dépenses	0	0	0	0	0

Source : Collecte des données 2017/BSO

Tableau 61: Recettes des préfectures avec informations disponibles (en millions de GNF)

Préfecture	2011	2012	2013	2014	2015
Lélouma	781,9	2 689,0	2 178,0	3 011,2	2 196,7
Mali	1 818,0	5 652,5	4 801,4	8 948,3	2 566,1
Dalaba	158,5	189,6	208,2	282,4	213,4
Mamou	198,0	855,4	1 280,7	1 396,3	1 803,0
Pita	783,4	3 370,4	2 105,7	2 528,5	1 735,6
Lola	83,5	127,2	112,3	159,6	185,4

Source : Collecte des données 2017/BSO

Tableau 62: Transferts de l'Etat des préfectures avec informations disponibles (en millions de GNF)

Préfecture	2011	2012	2013	2014	2015
Lélouma	14,8	410,0	310,0	782,5	300,0
Mali	1 354,5	5 232,5	4 366,9	8 477,0	1 818,9
Dalaba	0,0	0,0	0,0	0,0	0,0
Mamou	0,0	450,0	1 016,3	387,5	387,5
Pita	65,0	390,0	307,5	780,0	375,0
Lola	12,6	23,0	21,0	17,0	12,6

Source : Collecte des données 2017/BSO

Tableau 63: Dépenses de fonctionnement des préfectures avec informations disponibles (en millions de GNF)

Préfecture	2011	2012	2013	2014	2015
Lélouma	131,2	465,9	249,7	460,6	287,9
Mali	132,8	301,4	667,1	720,3	744,4
Dalaba	95,1	113,8	124,9	132,3	138,9
Mamou	198,0	855,4	1 280,7	1 396,3	1 803,0
Pita	198,9	302,4	273,4	291,9	374,8
Lola	33,3	50,8	44,7	63,7	74,0

Source : Collecte des données 2017/BSD

Tableau 64: Dépenses d'investissement des préfectures avec informations disponibles (en millions de GNF)

Préfecture	2011	2012	2013	2014	2015
Lélouma	279,4	2 284,4	1 836,6	1 687,1	1 796,3
Mali	1 685,2	5 324,2	4 134,2	8 228,0	1 821,7
Dalaba	63,4	75,9	83,3	150,1	92,6
Mamou	469,6	3 575,6	6 572,3	3 315,8	3 372,2
Pita	231,3	1 472,5	1 776,6	942,7	204,4
Lola	50,0	76,1	73,0	95,6	111,0

Source : Collecte des données 2017/BSD

III.4 Planification et fonctionnement des services et des collectivités locales

Tableau 65: Activités et budgets des Plans de travail annuels (PTA) des services avec informations disponibles

Activité	2012	2013	2014	2015
Bureau de stratégie et de développement				
Nombre d'activités planifiées du PTA	nd	10	2	2
Budget prévu (millions GNF)	nd	2 537	500	500
Nombre d'activités réalisées du PTA	nd	03	02	02
Budget exécuté du PTA (millions GNF)	nd	1 080	60	196
Nombre d'activités réalisées hors PTA	nd	nd	nd	nd
Budget des activités réalisées hors PTA (millions GNF)	nd	nd	nd	nd
Direction Nationale du Développement Local				
Nombre d'activités planifiées du PTA	10	16	19	12
Budget prévu (millions GNF)	2 175	2 861	6 855	9 600
Nombre d'activités réalisées du PTA	4	4	3	4
Budget exécuté du PTA (millions GNF)	1 488	1 700	2 464	2 500
Nombre d'activités réalisées hors PTA	0	1	2	2
Budget des activités réalisées hors PTA (millions GNF)	0	nd	nd	nd
Centre National de Formation et de Perfectionnement des Cadres et Elus				
Nombre d'activités planifiées du PTA	6	6	6	6
Budget prévu (millions GNF)	6 000	6 000	6000	6 000
Nombre d'activités réalisées du PTA	5	3	1	2
Budget exécuté du PTA (millions GNF)	500	700	300	750
Nombre d'activités réalisées hors PTA	0	0	1	0
Budget des activités réalisées hors PTA (millions GNF)	0	0	300	0

Activité	2012	2013	2014	2015	
Agence Nationale d'Assainissement et de Salubrité Publique					
Nombre d'activités planifiées du PTA	nd	nd	2	2	2
Budget prévu (millions GNF)	3 197	8 749	9 500	32 000	19 500
Nombre d'activités réalisées du PTA	Nd	nd	2	2	02
Budget exécuté du PTA (millions GNF)	2 397	8 303	9 500	23 065	18 750
Nombre d'activités réalisées hors PTA	nd	nd	2	2	2
Budget des activités réalisées hors PTA (millions GNF)	nd	nd	nd	nd	nd
Direction des Ressources Humaines					
Nombre d'activités planifiées du PTA	nd	nd	11	9	3
Budget prévu (millions GNF)	nd	nd	324	936	300
Nombre d'activités réalisées du PTA	nd	nd	nd	nd	nd
Budget exécuté du PTA (millions GNF)	nd	nd	nd	nd	nd
Nombre d'activités réalisées hors PTA	nd	nd	nd	nd	nd
Budget des activités réalisées hors PTA (millions GNF)	nd	nd	nd	nd	nd
Service National de Réglementation et de la Promotion des ONG et Mouvements Associatifs					
Nombre d'activités planifiées du PTA	3	8	3	3	8
Budget prévu (millions GNF)	670	1 720	670	670	1 720
Nombre d'activités réalisées du PTA	1	0	0	0	0
Budget exécuté du PTA (millions GNF)	10	0	00	00	00
Nombre d'activités réalisées hors PTA	4	4	10	5	8
Budget des activités réalisées hors PTA (millions GNF)	3	3	6	5	4
Service National des Actions Humanitaires					
Nombre d'activités planifiées du PTA	3	3	3	3	3
Budget prévu (millions GNF)	10 000	10 000	9 000	8 000	10 000
Nombre d'activités réalisées du PTA	3	3	3	3	3
Budget exécuté du PTA (millions GNF)	465	5 758	3 000	2 000	2 500
Nombre d'activités réalisées hors PTA	1	1	nd	0	2
Budget des activités réalisées hors PTA (millions GNF)	nd	nd	nd	nd	72 850
Direction Nationale des Affaires Politiques					
Nombre d'activités planifiées du PTA	nd	nd	9	5	5
Budget prévu (millions GNF)	nd	nd	876	3 140	3 300
Nombre d'activités réalisées du PTA	nd	nd	3	nd	nd
Budget exécuté du PTA (millions GNF)	nd	nd	63	nd	nd
Nombre d'activités réalisées hors PTA	nd	nd	3	nd	nd
Budget des activités réalisées hors PTA (millions GNF)	nd	nd	nd	nd	nd

Source : Collecte des données 2017/BSD

Tableau 66: Activités et budgets des Plans de travail annuels (PTA) des services avec informations disponibles

Rubriques	2011	2012	2013	2014	2015
Nombre de communes disposant d'un Plan de développement local (PDL) validé	207	304	304	304	304
Nombre de communes disposant d'un PDL en cours d'actualisation	207	0	0	0	0
Nombre de communes disposant d'un PDL actualisé	207		304	304	115
Nombre des Plans annuels d'investissement (PAI ^o élaborés	201	179	113	99	64
Nombre des PAI exécutés	54	179	113	99	64
Nombre de Comités préfectoraux de développement (CPD) installés	0	0	0	0	8
Nombre de CPD opérationnels	0	0	0	0	8

Source : Collecte des données 2017/BSD

Tableau 67: Nombre de sessions ordinaires ou extraordinaires tenues par les collectivités locales de 2011 à 2015

Préfecture	Commune	2011		2012		2013		2014		2015	
		Ord.	Extr.	Ord.	Extr.	Ord.	Extr.	Ord.	Extr.	Ord.	Extr.
Boffa	Boffa	nd	nd	nd	nd	nd	nd	nd	nd	nd	nd
	Colia	nd	nd	nd	8	2	15	4	17	3	18
	Douprou	4	2	4	1	4	3	4	4	4	5
	Koba	3	2	4	3	2	1	4	0	4	2
	Lisso	nd	nd	nd	nd	nd	nd	nd	nd	nd	nd
	Mankountan	nd	nd	2	7	3	11	3	22	4	18
	Tamita	4	2	4	1	4	3	4	1	4	2
	Tougnifily	3	2	4	5	3	2	4	2	4	1
Boké	Bintimodia	4	2	4	3	4	2	4	3	4	2
	Boké	3	1	3	1	3	1	3	1	3	1
	Dabiss	nd	nd	3	4	4	3	4	2	4	3
	Kamsar	4	2	4	2	4	3	3	2	4	3
	Kanfarandé	nd	nd	4	1	4	1	4	2	4	2
	Kolaboui	4	2	4	2	4	3	3	2	4	2
	Malapouyah	4	nd	4	nd	4	nd	4	nd	4	nd
	Sangarédi	4	3	3	6	3	4	3	3	4	4
	Sansalé	2	nd	2	nd	2	nd	2	1	3	2
	Tanènè	3	4	4	3	3	nd	4	2	4	nd
Fria	Baguinet	2	0	2	0	2	0	2	0	2	0
	Banguingy	2	0	2	0	2	0	2	0	2	0
	Fria	2	0	3	0	2	0	3	0	3	0
	Tormelin	2	0	3	2	4	3	4	2	3	1
Gaoual	Foulamory	3	2	3	1	2	3	3	3	3	3
	Gaoual	nd	nd	nd	nd	nd	nd	nd	nd	nd	nd
	Kakony	nd	nd	nd	nd	nd	nd	nd	nd	4	nd
	Koumbia	3	3	4	4	4	4	3	4	4	4
	Kounsiteil	4	nd	4	nd	4	1	4	nd	4	1
	Malanta	3	7	3	6	3	5	3	8	3	9
	Touba	4	2	4	2	4	2	4	2	4	2
	Wendou mbour	nd	nd	nd	nd	nd	nd	nd	nd	nd	nd
Koundara	Guingan	4	2	4	2	4	3	4	1	4	2
	Kamaby	2	2	3	4	4	3	4	2	3	3
	Koundara	nd	nd	nd	nd	3	nd	4	2	4	2
	Sambailo	4	3	4	2	4	2	4	4	4	6
	Sareboido	4	11	4	7	4	1	4	2	3	8
	Teremesse	4	2	4	2	4	3	4	1	3	2
	Youkounkoun	4	2	4	1	4	2	4	2	4	1
Conakry	Dixinn	4	0	4	0	4	0	4	0	4	0
	Kaloum	4	4	4	4	4	4	4	3	3	2
	Matam	4	0	4	0	4	0	4	0	4	0
	Matoto	4	0	4	0	4	0	4	0	1	0
	Ratoma	4	0	4	0	3	0	2	0	1	0

Préfecture	Commune	2011		2012		2013		2014		2015	
		Ord.	Extr.	Ord.	Extr.	Ord.	Extr.	Ord.	Extr.	Ord.	Extr.
Dabola	Arfamoussayah	3	1	3	3	3	2			3	1
	Banko	nd	nd	nd	nd	nd	nd	2	2	2	4
	Bissikrima	4	2	3	0	4	0	1	0	1	0
	Dabola	1	1	3	0	2	0	1	0	1	0
	Dogomet	1	nd	1	nd	1	nd	nd	nd	nd	nd
	Kankama	nd	4	nd	4	nd	nd	nd	nd	nd	nd
	Kindoye	4	0	4	0	2	1	1	1	2	1
	Konindou	2	1	2	1	2	2	2	1	2	1
	N'Déma	2	1	2	2	2	1	3	2	3	2
Dinguiraye	Banora	1	3	2	2	3	3	3	2	4	2
	Dialakoro	3	14	4	17	4	12	4	9	4	16
	Diatifère	4	3	4	5	4	6	4	5	2	3
	Dinguiraye	4	0	4	0	4	1	4	0	4	3
	Gagnakaly	4	1	4	2	4	2	4	1	3	2
	Kalinko	nd	nd	nd	nd	nd	nd	nd	nd	nd	nd
	Lansanaya	4	6	4	5	4	5	3	6	2	5
	Selouma	2	1	4	3	3	3	4	4	2	1
Faranah	Banian	4	2	4	2	4	1	4	2	0	0
	Beindou	4	2	4	2	4	2	4	3	4	2
	Faranah centre	3	2	3	1	3	2	2	3	4	4
	Heremakono	3	2	4	2	4	3	2	2	3	2
	Kobikoro	2	2	2	2		2	2	2	2	2
	Marélla	3	5	3	4	1	2	1	3	2	6
	Nialia	3	1	4	1	3	0	3	0	2	1
	Passaya	4	1	3	1	3	2	2	3		
	Sandenia	3	2	3	1	3	1	3	1	3	1
	Songoyah	4	1	4	2	4	2	4	3	4	1
	Tindo	2	2	3	1	3	1	2	2	3	2
	Tiro	nd	nd	nd	nd	nd	nd	nd	nd	nd	nd
Kissidougou	Albadaria	4	1	4	2	4	2	4	1	4	1
	Banama	3	3	2	3	4	2	3	2	4	1
	Bardou	4	2	4	3	3	3	3	3	4	2
	Bendou	4	3	4	2	4	4	4	3	4	3
	Fermèssadou	4	nd	4	nd	4	2	4	1	4	1
	Firawa	2	4	2	4	2	3	4	3	4	3
	Gbangbadou	4	1	4	nd	4	nd	2	1	2	nd
	Kissidougou	2	2	3	4	2	4	3	nd	3	4
	Kondiadou	4	3	4	2	4	2	4	4	4	3
	Manfran	3	0	nd	nd	1	nd	nd	nd	3	1
	Sangardo	4	3	4	5	3	4	4	9	3	7
	Yendè	3	2	4	3	3	4	3	3	4	4
	Yombiro	3	2	4	2	3	4	3	4	5	4

Préfecture	Commune	2011		2012		2013		2014		2015	
		Ord.	Extr.	Ord.	Extr.	Ord.	Extr.	Ord.	Extr.	Ord.	Extr.
Kankan	Balandou	2	5	4	5	4	5	4	5	3	5
	Batenafadji	4	9	4	8	4	11	4	9	2	9
	Boula	2	7	3	6	3	7	4	6	4	6
	Gberedou baranama	2	4	4	6	4	6	4	5	4	10
	Kankan	2	28	4	54	3	39	4	52	4	44
	Karifamoriya	nd	nd	nd	nd	nd	nd	nd	nd	nd	nd
	Koumban	4	9	4	9	4	9	4	9	4	9
	Mamouroudou	nd	nd	nd	nd	nd	nd	nd	nd	nd	nd
	Missamana	nd	nd	nd	nd	nd	nd	nd	nd	nd	nd
	Moribaya	4	4	4	4	4	4	4	4	4	4
	Sabadou baranama	nd	nd	nd	nd	nd	nd	nd	nd	nd	nd
	Tintioulen	4	4	4	4	4	4	4	4	4	4
	Tokounou	2	0	0	0	3	1	1	8	1	6
Kérouane	Banankoro	4	10	4	10	4	10	2	11	4	11
	Damaro	4	7	4	7	4	7	4	7	4	7
	Kérouane	4	12	4	12	4	12	4	12	4	12
	Komodou	3	9	3	9	4	9	4	9	4	9
	Konsankoro	2	7	3	6	3	5	4	7	3	6
	Linko	4	4	4	5	4	6	4	6	4	6
	Sibirtibaro	2	9	2	9	2	9	3	9	2	6
	Soromaya	4	7	4	7	4	7	3	7	4	7
Kouroussa	Babila	4	6	4	6	4	5	4	5	4	5
	Balato	4	7	4	7	4	7	4	7	4	7
	Banfele	4	5	4	4	4	5	4	5	4	5
	Baro	4	6	4	6	4	5	4	4	4	4
	Cissela	4	8	4	8	4	7	3	7	3	7
	Douako	4	5	4	7	4	7	4	7	4	7
	Doura	4	6	4	6	4	6	4	6	4	6
	Kiniero	4	7	4	7	4	6	4	6	4	7
	Komola koura	3	5	3	6	2	6	3	7	3	7
	Koumana	4	6	4	6	4	6	4	6	4	6
	Kouroussa	2	9	2	9	4	9	4	9	4	9
	Sanguiana	4	7	4	8	4	8	4	6	4	9
	Mandiana	Balandougouba	3	9	4	5	4	5	4	5	4
Dialakoro		4	6	4	7	4	7	4	7	4	11
Faralako		4	7	4	7	4	7	4	7	4	7
Kantoumania		nd	nd	nd	nd	nd	nd	nd	nd	nd	nd
Kinieran		4	4	4	4	4	4	4	4	4	4
Kondianakoro		2	5	2	5	3	5	4	5	3	4
Koundian		nd	nd	nd	nd	nd	nd	nd	nd	nd	nd
Mandiana		nd	nd	nd	nd	4	6	4	6	2	5
Morodou		4	5	4	6	4	7	4	6	4	7
Niantanina		4	7	4	7	4	7	4	7	4	7
Saladou		4	7	3	6	4	7	4	7	4	6
Sansando		4	6	4	6	4	6	4	6	4	5

Préfecture	Commune	2011		2012		2013		2014		2015	
		Ord.	Extr.	Ord.	Extr.	Ord.	Extr.	Ord.	Extr.	Ord.	Extr.
Sigüiri	Bankon	nd	nd	nd	nd	nd	nd	nd	nd	nd	nd
	Doko	4	4	4	4	4	4	4	4	4	4
	Franwalya	nd	nd	nd	nd	nd	nd	nd	nd	nd	nd
	Kiniebakoura	3	10	4	10	3	10	4	10	4	6
	Kintinian	1	8	2	12	1	11	3	14	0	0
	Maleah	nd	nd	nd	nd	nd	nd	nd	nd	nd	nd
	Naboun	4	4	4	4	4	4	4	4	4	4
	Niagassola	2	9	3	10	3	11	3	10	4	10
	Niandankoro	3	6	3	6	4	6	4	6	1	7
	Norassoba	2	7	2	7	4	8	4	9	4	9
	Nounkounkan	nd	nd	nd	nd	nd	nd	nd	nd	nd	nd
	Sigüiri	4	21	4	21	4	13	4	12	2	12
Sigüirini	nd	3	nd	nd	nd	3	nd	4	nd	4	
Coyah	Coyah	4	nd	3	nd	4	nd	4	nd	4	nd
	Kouriah	nd	nd	4	nd	4	nd	4	nd	4	nd
	Manéah	3	nd	3	nd	3	nd	3	nd	2	nd
	Wonkifon	3	nd	3	nd	2	nd	2	nd	4	nd
Dubrêka	Badi	2	nd	3	nd	3	nd	4	nd	2	nd
	Dubrêka	3	nd	3	nd	3	nd	3	nd	3	nd
	Falessadé	3	nd	3	nd	4	nd	4	nd	4	nd
	Khorira	4	nd	4	nd	4	nd	4	nd	4	nd
	Ouassou	3	nd	3	nd	3	nd	4	nd	3	nd
	Tanènè	3	nd	3	nd	3	nd	3	nd	3	nd
	Tondon	4	nd	3	nd	4	nd	4	nd	2	nd
Forécariah	Alassoyah	nd	nd	3	nd	1	nd	2	nd	3	nd
	Benty	nd	nd	2	nd	1	nd	1	nd	1	nd
	Farimoriah	4	nd	3	nd	2	nd	3	nd	1	nd
	Forécariah	4	nd	3	nd	4	nd	3	nd	4	nd
	Kaback	1	nd	nd	nd	nd	nd	nd	nd	nd	nd
	Kakossa	4	nd	2	nd	2	nd	2	nd	1	nd
	Kaliah	2	nd	2	nd	2	nd	4	nd	4	nd
	Maferinya	3	nd	3	nd	3	nd	1	nd	1	nd
	Moussayah	2	nd	2	nd	1	nd	3	nd	nd	nd
	Sikhourou	2	nd	2	nd	1	nd	1	nd	1	nd
Kindia	Bangouya	2	nd	4	nd	3	nd	2	nd	2	nd
	Damakania	2	nd	3	nd	4	nd	4	nd	4	nd
	Friguiagbé	nd	nd	nd	nd	nd	nd	nd	nd	4	nd
	Kindia	2	nd	3	nd	3	nd	3	nd	1	nd
	Kolèntèn	4	nd	4	nd	4	nd	4	nd	4	nd
	Madina-oula	nd	nd	nd	nd	nd	nd	nd	nd	nd	nd
	Mambia	nd	nd	nd	nd	nd	nd	nd	nd	nd	nd
	Molota	nd	nd	nd	nd	nd	nd	nd	nd	nd	nd
	Samaya	2	nd	2	nd	3	nd	1	nd	2	nd
Souguéta	3	nd	3	nd	3	nd	4	nd	2	nd	

Préfecture	Commune	2011		2012		2013		2014		2015	
		Ord.	Extr.	Ord.	Extr.	Ord.	Extr.	Ord.	Extr.	Ord.	Extr.
Télimélé	Bourouwal	3	nd	4	nd	4	nd	3	nd	4	nd
	Daramagnaky	2	nd	4	nd	3	nd	38	nd	3	nd
	Gougoudjè	nd	nd	nd	nd	nd	nd	nd	nd	nd	nd
	Koba	3	nd	2	nd	4	nd	4	nd	3	nd
	Kollet	2	nd	nd	nd	3	nd	4	nd	3	nd
	Konsotamy	nd	nd	nd	nd	4	nd	4	nd	4	nd
	Missira	2	nd	4	nd	4	nd	4	nd	4	nd
	Santou	2	nd	4	nd	4	nd	3	nd	2	nd
	Sarekaly	nd	nd	3	nd	4	nd	4	nd	3	nd
	Sinta	4	nd	4	nd	3	nd	3	nd	4	nd
	Sologolon	nd	nd	nd	nd	nd	nd	nd	nd	nd	nd
	Tarihoie	2	nd	4	nd	4	nd	3	nd	3	nd
	Télimélé	nd	nd	nd	nd	nd	nd	nd	nd	nd	nd
	Thionthian	nd	nd	nd	nd	nd	nd	nd	nd	nd	nd
Koubia	Fafaya	4	0	4	0	4	0	4	2	4	2
	Gadhawoundou	2	1	3	2	3	1	4	2	4	3
	Koubia	2	1	2	2	2	1	3	3	4	2
	Matakaou	4	2	3	13	3	8	4	9	3	5
	Missira	4	2	3	13	3	8	4	9	3	5
	Pilimini	3	4	2	3	2	3	3	4	4	4
Labé	Dalein	4	2	4	3	4	1	4	0	4	2
	Daralabé	3	4	3	2	3	2	1	2	3	3
	Diari	4	4	4	2	4	0	4	3	4	4
	Dionfo	4	3	4	2	4	3	4	3	4	2
	Garambe	4	3	4	2	4	3	4	2	4	3
	Hafia	4	2	3	4	4	3	4	5	3	5
	Kalan	nd	nd	nd	nd	nd	nd	nd	nd	4	2
	Kouramangui	4	1	4	1	3	0	4	0	4	1
	Labé	4	1	4	2	4	2	4	1	3	nd
	Noussy	3	3	4	5	4	5	4	4	4	3
	Popodara	4	4	4	3	4	5	4	3	4	5
	Sannou	4	3	4	3	4	2	3	1	4	2
	Tountouroun	4	3	4	2	4	1	4	2	4	1
Lélouma	Balaya	2	2	3	1	3	1	4	4	4	1
	Diountoun	3	2	4	2	4	3	4	4	4	5
	Herico	3	0	3	5	4	2	4	1	4	2
	Korbe	4	1	4	1	4	3	4	1	4	1
	Lafou	4	2	4	1	4	2	4	1	4	2
	Lélouma	4	0	4	0	3	1	4	0	2	0
	Linsan saran	4	0	4	5	4	3	3	2	4	6
	Manda	4	2	4	2	4	2	4	2	1	1
	Parawol	4	2	3	4	4	2	4	0	4	3
	Sagale	2	nd	2	0	4	2	4	2	4	2
Thianguel bory	4	3	4	3	4	1	4	4	4	5	

Préfecture	Commune	2011		2012		2013		2014		2015	
		Ord.	Extr.	Ord.	Extr.	Ord.	Extr.	Ord.	Extr.	Ord.	Extr.
Mali	Balaki	1	1	1	0	1	1	4	0	2	2
	Doghel sigon	4	2	4	2	4	2	4	2	4	3
	Dougountounny	2	2	3	1	3	1	4	0	3	3
	Fougou	2	2	2	1	2	1	4	0	3	2
	Gaya	1	0	2	1	2	2	1	1	2	1
	Hidayatou	2	2	2	1	4	1	2	1	3	3
	Lebekere	2	0	3	1	2	1	2	0	2	2
	Madina salambande	2	0	2	1	2	1	2	1	2	2
	Madina wora	4	1	4	2	4	2	4	1	3	2
	Mali	4	2	4	1	4	1	4	0	3	nd
	Telire	1	0	2	1	3	1	3	1	3	1
	Touba	1	0	1	0	2	1	2	0	2	1
	Yembering	3	1	3	1	4	2	4	2	4	2
Tougué	Fatako	3	1	4	1	3	1	2	0	3	1
	Fello koundoua	3	1	3	1	4	0	3	1	4	1
	Kansagui	2	1	3	1	0	0	4	0	4	1
	Koin	2	55	2	1	1	0	4	2	4	2
	Kollangui	1	1	3	6	4	0	3	0	4	0
	Kollet	4	0	3	1	4	1	3	2	4	1
	Konah	2	0	3	1	3	0	3	0	4	nd
	Kouratongo	2	1	2	nd	4	1	3	0	4	1
	Tangaly	2	1	2	1	4	1	4	0	4	0
	Tougué	2	nd	2	nd	2	0	2	0	0	0
Dalaba	Bodié	4	nd	4	nd	4	nd	4	nd	4	nd
	Dalaba	nd	nd	nd	nd	nd	nd	nd	nd	nd	nd
	Ditinn	4	nd	4	nd	4	nd	4	nd	4	nd
	Kaala	nd	nd	nd	nd	nd	nd	nd	nd	3	nd
	Kankalabe	4	nd	4	nd	4	nd	4	nd	4	nd
	Kebaly	3	nd	3	nd	3	nd	3	nd	3	nd
	Koba	4	nd	4	nd	4	nd	4	nd	4	nd
	Manfara	4	nd	4	nd	4	nd	4	nd	4	nd
	Mitty	nd	nd	nd	nd	nd	nd	nd	nd	4	nd
	Mombeya	4	nd	4	nd	4	nd	4	nd	4	nd
Mamou	Boulliwel	2	nd	2	nd	2	nd	2	nd	3	nd
	Dounet	2	nd	2	nd	2	nd	2	nd	2	nd
	Gongoret	3	nd	3	nd	3	nd	3	nd	2	nd
	Kégnéko	2	nd	2	nd	2	nd	2	nd	3	nd
	Konkouré	3	nd	3	nd	3	nd	3	nd	2	nd
	Mamou	3	nd	4	nd	3	nd	4	nd	2	nd
	Niagara	2	nd	2	nd	2	nd	2	nd	2	nd
	Ouré-kaba	3	nd	3	nd	3	nd	3	nd	3	nd
	Porédaka	3	nd	3	nd	3	nd	3	nd	3	nd
	Saramoussaya	2	nd	2	nd	2	nd	2	nd	2	nd
	Soyah	2	nd	2	nd	2	nd	2	nd	2	nd
	Téguéréah	0	nd	0	nd	0	nd	0	nd	1	nd
	Timbo	2	nd	2	nd	2	nd	2	nd	3	nd
Tolo	2	nd	2	nd	2	nd	2	nd	2	nd	

Préfecture	Commune	2011		2012		2013		2014		2015	
		Ord.	Extr.	Ord.	Extr.	Ord.	Extr.	Ord.	Extr.	Ord.	Extr.
Pita	Bantignel	3	nd	4	nd	4	nd	4	nd	4	nd
	Bourouwal tappè	4	nd	2	nd	4	nd	4	nd	3	nd
	Donghol touma	3	nd	2	nd	3	nd	3	nd	3	nd
	Gongorè	4	nd	4	nd	4	nd	4	nd	4	nd
	Ley-miro	nd	nd	nd	nd	nd	nd	nd	nd	nd	nd
	Maci	3	nd	3	nd	3	nd	3	nd	3	nd
	Ninguélandé	2	nd	2	nd	2	nd	2	nd	2	nd
	Pita	4	nd	4	nd	4	nd	4	nd	4	nd
	Sangaréah	4	nd	4	nd	4	nd	4	nd	4	nd
	Sintaly	3	nd	3	nd	3	nd	3	nd	3	nd
	Timbi madina	4	nd	4	nd	4	nd	4	nd	4	nd
	Timbi tounni	4	nd	4	nd	4	nd	4	nd	1	nd
Beyla	Beyla	nd	nd	nd	nd	nd	nd	nd	nd	nd	nd
	Boola	nd	nd	nd	nd	nd	nd	nd	nd	nd	nd
	Diaraguerela	nd	nd	nd	nd	nd	nd	nd	nd	nd	nd
	Diassodou	nd	nd	nd	nd	nd	nd	nd	nd	nd	nd
	Fouala	nd	nd	nd	nd	nd	nd	nd	nd	nd	nd
	Gbackedou	nd	nd	nd	nd	nd	nd	nd	nd	nd	nd
	Gbessoba	nd	nd	nd	nd	nd	nd	nd	nd	nd	nd
	Karala	nd	nd	nd	nd	nd	nd	nd	nd	nd	nd
	Koumandou	nd	nd	nd	nd	nd	nd	nd	nd	nd	nd
	Moussadou	nd	nd	nd	nd	nd	nd	nd	nd	nd	nd
	Nionsomoudou	nd	nd	nd	nd	nd	nd	nd	nd	nd	nd
	Samana	nd	nd	nd	nd	nd	nd	nd	nd	nd	nd
	Sinko	nd	nd	nd	nd	nd	nd	nd	nd	nd	nd
Sokourala	nd	nd	nd	nd	nd	nd	nd	nd	nd	nd	
Guéckédou	Bolodou	nd	nd	nd	nd	nd	nd	nd	nd	nd	nd
	Fangamandou	nd	nd	nd	nd	nd	nd	nd	nd	nd	nd
	Guéckédou	nd	nd	nd	nd	nd	nd	nd	nd	nd	nd
	Guendembou	3	8	3	6	2	4	3	6	3	5
	Kassadou	nd	nd	nd	nd	nd	nd	nd	nd	nd	nd
	Koundou	nd	nd	nd	nd	nd	nd	nd	nd	nd	nd
	Nongoa	nd	nd	nd	nd	nd	nd	nd	nd	nd	nd
	Ouedenkenema	nd	nd	nd	nd	nd	nd	nd	nd	nd	nd
	Tekoulo	nd	nd	nd	nd	nd	nd	nd	nd	nd	nd
	Temessadou	nd	nd	nd	nd	nd	nd	nd	nd	nd	nd
Lola	Bossou	3	1	2	2	2	0	2	0	2	1
	Foumbadou	nd	nd	nd	nd	nd	nd	nd	nd	nd	nd
	Gama - berema	4	1	4	3	4	2	3	4	3	3
	Gueasso	4	3	3	2	4	5	4	4	4	5
	Kokota	4	3	4	2	3	4	3	3	3	3
	Laine	4	2	2	1	nd	nd	nd	nd	nd	nd
	Lola	1	0	1	0	1	0	1	3	1	3
	N'Zoo	2	0	2	1	2	0	2	2	2	1
	Tounkarata	3	2	3	4	3	3	3	2	4	3

Préfecture	Commune	2011		2012		2013		2014		2015	
		Ord.	Extr.	Ord.	Extr.	Ord.	Extr.	Ord.	Extr.	Ord.	Extr.
Macenta	Balizia	3	2	4	5	3	4	3	2	4	3
	Binikala	nd	nd	nd	nd	nd	nd	nd	nd	nd	nd
	Bofossou	4	0	4	0	3	0	0	0	2	0
	Daro	4	0	4	0	3	0	0	0	2	0
	Fassankoni	2	0	3	0	3	0	0	0	2	0
	Kouakan	3	1	4	2	4	1	2	3	4	2
	Koyama	3	1	4	2	4	1	2	3	4	2
	Macenta	2	3	2	3	3	4	3	4	4	2
	N'zebela	3	2	2	1	3	1	2	0	2	0
	Oremai	4	0	4	0	4	0	2	0	4	0
	Panziadou	3	1	4	2	4	1	2	3	2	3
	Sengbedou	3	1	4	2	4	1	2	3	4	2
	Seredou	3	1	4	2	4	1	2	3	4	2
	Vasseridou	3	1	4	1	3	1	2	1	4	3
Watanka	2	0	3	0	3	0	0	0	2	0	
N'Zérékoré	Bounouma	nd	nd	nd	nd	nd	nd	nd	nd	nd	nd
	Gouecke	4	1	4	1	3	0	3	1	4	2
	Kobela	nd	nd	nd	nd	nd	nd	nd	nd	nd	nd
	Koropara	nd	nd	nd	nd	nd	nd	nd	nd	nd	nd
	Koule	nd	nd	nd	nd	nd	nd	nd	nd	nd	nd
	N'Zérékoré	3	0	3	3	3	0	3	0	3	1
	Pale	nd	nd	nd	nd	nd	nd	nd	nd	nd	nd
	Sameo	nd	nd	nd	nd	nd	nd	nd	nd	nd	nd
	Soulouta	0	0	3	1	0	2	1	2	3	2
	Womey	2	4	1	2	4	0	2	0	0	0
	Yalensou	nd	nd	nd	nd	nd	nd	nd	nd	nd	nd
Yomou	Banie	2	2	3	2	2	1	3	2	3	1
	Bheta	2	1	3	0	2	1	3	2	3	2
	Bignamou	3	2	3	1	4	3	3	2	2	3
	Bowe	3	1	2	1	3	2	4	1	2	2
	Diecke	3	2	3	2	3	3	3	2	0	4
	Pela	3	5	2	4	3	6	4	3	2	5
	Yomou	nd	nd	nd	nd	4	2	2	4	4	3

Source : Collecte des données 2016/BS

IV. GESTION DES CONFLITS, ACTIONS HUMANITAIRES ET MOUVEMENTS ASSOCIATIFS

IV. GESTION DES CONFLITS, ACTIONS HUMANITAIRES ET MOUVEMENTS ASSOCIATIFS

IV.1 Gestion des conflits et litiges

Tableau 68: Evolution des conflits et litiges gérés par le MATD

	2011	2012	2013	2014	2015
Nombre de nouveaux conflits enregistrés	0	11	24	21	14

Source : Collecte des données 2017

IV.2 Gestion des mouvements associatifs

Tableau 69: Evolution des mouvements associatifs agréés

	2011	2012	2013	2014	2015
Mouvements associatifs agréés au niveau national					
Groupements	43	13	11	09	08
Coopératives	96	72	18	19	11
Associations	183	274	69	170	43
Total	322	359	98	198	62

Source : SERPROMA

Tableau 70: Evolution des conventions signées entre l'Etat et les mouvements associatifs

Conventions signées	2011	2012	2013	2014	2015
Conventions signées et en vigueur	9	16	6	6	7

Source : SERPROMA

IV.3 Gestion des actions humanitaires

Tableau 71 : Actions humanitaires gérées sur le territoire national de 2011 à 2016

	Inondations	Incendies	Vent violents
Nombre	nd	nd	nd
Population touchée	61 827	19 557	11 249
Nombre de ménages touchés	12 565	nd	nd
Nombre de personnes déplacées	0	0	0
Pertes en vies humaines	8	4	0

Source : Collecte 2017 SENAH/MATD

Tableau 72 : Actions humanitaires gérées par région de 2011 à 2016

Région	Détaille des cas	Inondations	Incendies	Vent violents
BOKE	Nombre de cas	nd	nd	nd
	Population touchée	1 373	3 590	393
	Nombre de ménages	313	718	79
	Nombre de personnes déplacées	0	0	0
	Pertes en vies humaines	0	0	0
KINDIA	Nombre de cas	nd	nd	nd
	Population touchée	4 369	1 766	763
	Nombre de ménages	888	353	152
	Nombre de personnes déplacées			
	Pertes en vies humaines	0	0	0
LABE	Nombre de cas	nd	nd	nd
	Population touchée	15 294	437	0
	Nombre de ménages	3 087	88	0
	Nombre de personnes déplacées	nd	nd	0
	Pertes en vies humaines	0	04	0
MAMOU	Nombre de cas	nd	nd	nd
	Population touchée	10 253	1 390	0
	Nombre de ménages	2 050	277	0
	Nombre de personnes déplacées	0	0	0
	Pertes en vies humaines	0	0	0
FARANAH	Nombre de cas	nd	nd	nd
	Population touchée	1 590	7 315	729
	Nombre de ménages	328	1 444	146
	Nombre de personnes déplacées	0	0	0
	Pertes en vies humaines	0	0	0
KANKAN	Nombre de cas	nd	Nd	nd
	Population touchée	11 850	2 431	0
	Nombre de ménages	2 480	486	0
	Nombre de personnes déplacées	0	0	0
	Pertes en vies humaines	0	0	0
N'ZEREKORE	Nombre de cas	nd	nd	nd
	Population touchée	522	2 628	9 363
	Nombre de ménages	104	524	1 871
	Nombre de personnes déplacées	0	0	0
	Pertes en vies humaines	0	0	0
CONAKRY	Nombre de cas	nd	nd	nd
	Population touchée	16 576	nd	nd
	Nombre de ménages	3 315	nd	nd
	Nombre de personnes déplacées	0	0	0
	Pertes en vies humaines	08	0	0

V. BILAN DES ACTIVITES DANS LES COMMUNES

V. BILAN DES ACTIVITES DANS LES COMMUNES

V.1 Recettes et dépenses des communes

Tableau 73: Situation financière de l'ensemble des communes (en millions GNF)

	2011	2012	2013	2014	2015
Budget prévu	108 605	169 522	146 079	141 450	nd
Budget réalisé	58 449	125 042	81 936	65 553	nd
Ressources locales prévues	41 464	57 905	56 977	53 405	nd
Ressources locales réalisées	29 486	52 098	38 655	29 017	nd
Apport extérieur prévu	53 645	102 242	102 063	83 439	nd
Apport extérieur réalisé	26 863	71 882	54 401	38 091	nd

Source : Direction nationale du développement local/MATD

V.1.1 Situation financière des communes de la région de Boké

Tableau 74: Recettes propres réalisées des communes de la région de Boké (en millions GNF)

Préfecture	Commune	2011	2012	2013	2014	2015
Boffa	Boffa	nd	nd	nd	nd	nd
	Colia	nd	nd	nd	12,8	9,3
	Douprou	nd	19,7	41,1	22,8	126,5
	Koba	8,5	13,9	12,9	9,6	12,9
	Lisso	nd	nd	nd	nd	nd
	Mankountan	12,8	9,4	20,3	23,4	18,4
	Tamita	0,2	26,4	65,0	6,7	20,2
	Tougnifily	84,2	52,1	38,4	94,5	28,5
Boké	Bintimodia	nd	35,2	35,2	4nd	54,7
	Boké	nd	nd	nd	nd	4 130,8
	Dabiss	nd	58,2	42,4	33,3	159,6
	Kamsar	284,3	431,8	425,2	581,6	571,3
	Kanfarandé	nd	9,8	55,5	8,4	58,3
	Kolaboui	nd	nd	330,0	330,0	nd
	Malapouyah	nd	nd	nd	16,2	59,8
	Sangarédi	276,5	303,9	348,0	456,7	713,2
	Sansalé	nd	62,1	30,1	643,3	84,2
	Tanènè	nd	nd	7,1	181,2	184,0
Fria	Baguinet	nd	nd	120,2	56,4	95,8
	Banguingy	nd	nd	3,6	3,6	53,4
	Fria	nd	495,3	495,3	451,2	534,8
	Tormelin	740,1	15 437,3	64,9	69,0	107,8
Gaoual	Foulamory	62,2	104,9	nd	nd	nd
	Gaoual	51,0	nd	nd	nd	nd
	Kakony	nd	nd	nd	nd	nd
	Koumbia	17,1	518,4	500,3	600,4	626,4
	Kounsitel	nd	nd	nd	nd	48,7
	Malanta	nd	nd	nd	nd	nd
	Touba	nd	nd	nd	48,6	nd
	Wendou Mbour	nd	nd	nd	nd	nd

Préfecture	Commune	2011	2012	2013	2014	2015
Koundara	Guingan	10,7	5,6	1,3	6,8	12,0
	Kamaby	1,8	1,4	5,5	5,2	11,4
	Koundara	170,3	105,5	310,3	115,9	226,4
	Sambailo	nd	nd	nd	nd	nd
	Sareboido	30,2	26,7	30,9	24,7	31,8
	Teremesse	3,7	8,4	13,4	13,4	11,2
	Youkounkoun	2,6	3,7	3,7	7,1	6,7

Source : BSD/MATD, Collecte 2016

Tableau 75: Recettes totales d'investissement des communes de la région de Boké (en millions GNF)

Préfecture	Commune	2011	2012	2013	2014	2015
Boffa	Boffa	nd	nd	nd	nd	nd
	Colia	nd	nd	nd	901,6	136,0
	Douprou	nd	nd	nd	nd	nd
	Koba	nd	nd	402,1	3,9	nd
	Lisso	nd	nd	nd	nd	nd
	Mankountan	7,4	700,0	533,2	0,5	4,6
	Tamita	nd	nd	10,2	348,9	nd
	Tougnifily	106,1	367,7	725,6	834,4	81,2
Boké	Bintimodia	nd	754,9	642,3	138,5	34,3
	Boké	nd	nd	nd	nd	380,0
	Dabiss	nd	37,9	325,0	18,7	129,4
	Kamsar	377,9	377,9	559,9	nd	nd
	Kanfarandé	nd	620,8	443,1	42,8	106,3
	Kolaboui	496,6	364,5	500,0	nd	277,2
	Malapouyah	nd	nd	nd	nd	nd
	Sangarédi	433,1	658,3	674,0	1 181,7	1 327,7
	Sansalé	nd	637,3	66,3	66,8	100,0
	Tanènè	nd	nd	406,7	169,9	142,7
Fria	Baguinet	nd	nd	324,1	324,1	1,2
	Banguingy	nd	nd	47,1	47,1	8,1
	Fria	nd	50,8	244,9	229,6	216,3
	Tormelin	525,0	339,8	722,3	192,5	193,3
Gaoual	Foulamory	40,4	48,5	66,5	74,6	nd
	Gaoual	nd	nd	153,0	8,3	nd
	Kakony	nd	0,3	nd	nd	72,8
	Koumbia	22,9	345,5	368,8	458,3	607,7
	Kounsitel	nd	nd	nd	nd	28,8
	Malanta	nd	nd	nd	nd	nd
	Touba	nd	nd	nd	nd	nd
	Wendou Mbour	nd	nd	nd	nd	nd
Koundara	Guingan	nd	35,6	nd	nd	nd
	Kamaby	nd	18,8	nd	532,9	90,8
	Koundara	nd	nd	nd	250,0	60,0
	Sambailo	nd	nd	nd	nd	nd
	Sareboido	nd	391,1	351,2	nd	nd
	Teremesse	nd	nd	nd	nd	nd
	Youkounkoun	nd	nd	nd	nd	nd

Source : BSD/MATD, Collecte 2016

Tableau 76: Transferts de l'Etat pour le fonctionnement des communes de la région de Boké (en millions GNF)

Préfecture	Commune	2011	2012	2013	2014	2015
Boffa	Boffa	nd	nd	nd	nd	nd
	Colia	nd	nd	nd	71,3	50,0
	Douprou	nd	15,0	15,0	63,8	50,0
	Koba	nd	30,0	22,5	63,8	25,0
	Lisso	nd	nd	nd	nd	nd
	Mankountan	nd	30,0	555,7	6,6	25,0
	Tamita	5,0	30,0	22,5	63,8	25,0
	Tougnifily	nd	30,0	22,5	63,8	25,0
Boké	Bintimodia	nd	nd	30,0	90,0	25,0
	Boké	nd	nd	nd	nd	187,5
	Dabiss	nd	5,0	5,0	63,8	nd
	Kamsar	nd	37,5	22,5	63,8	25,0
	Kanfarandé	nd	30,0	30,0	63,8	50,0
	Kolaboui	nd	nd	nd	nd	nd
	Malapouyah	nd	nd	nd	64,0	86,0
	Sangarédi	nd	36,0	225,0	63,8	25,3
	Sansalé	nd	30,0	22,5	63,8	25,0
	Tanènè	nd	nd	60,0	63,8	25,0
Fria	Baguinet	nd	nd	21,3	63,8	25,0
	Banguingy	nd	nd	21,3	63,8	25,0
	Fria	nd	40,0	150,0	50,0	50,0
	Tormelin	5,0	15,0	30,0	63,8	100,0
Gaoual	Foulamory	nd	nd	nd	nd	nd
	Gaoual	nd	nd	nd	nd	nd
	Kakony	nd	nd	nd	nd	45,0
	Koumbia	nd	nd	42,5	42,5	42,5
	Kounsiel	nd	nd	nd	nd	nd
	Malanta	nd	nd	nd	nd	nd
	Touba	nd	nd	22,5	42,5	42,5
	Wendou Mbour	nd	nd	nd	nd	nd
Koundara	Guingan	5,0	30,0	22,5	6,4	25,0
	Kamaby	nd	30,0	15,0	63,8	25,0
	Koundara	10,0	10,0	52,5	150,0	50,0
	Sambailo	nd	nd	nd	nd	nd
	Sareboido	nd	35,0	15,0	63,8	25,0
	Teremesse	5,0	30,0	22,5	63,8	25,0
	Youkounkoun	5,0	30,0	22,5	63,8	25,0

Source : BSD/MATD, Collecte 2016

Tableau 77 : Transferts de l'Etat et autres organismes pour l'investissement des communes de la région de Boké (en millions GNF)

Préfecture	Commune	2011	2012	2013	2014	2015
Boffa	Boffa	nd	nd	nd	nd	nd
	Colia	nd	nd	nd	298,8	309,6
	Douprou	nd	nd	nd	nd	nd
	Koba	nd	nd	402,1	nd	nd
	Lisso	nd	nd	nd	nd	nd
	Mankountan	nd	681,4	nd	48,0	396,3
	Tamita	nd	nd	102,1	34,9	nd
	Tougnifily	nd	731,6	560,5	88,1	25,0
Boké	Bintimodia	nd	nd	623,3	134,0	302,6
	Boké	nd	nd	nd	nd	nd
	Dabiss	nd	nd	325,0	nd	nd
	Kamsar	nd	902,9	509,9	1765,0	nd
	Kanfarandé	nd	600,0	431,0	63,8	50,0
	Kolaboui	nd	nd	nd	nd	nd
	Malapouyah	nd	nd	nd	410,0	411,0
	Sangarédi	nd	585,8	529,9	563,2	493,4
	Sansalé	nd	630,0	88,8	63,8	15,0
	Tanènè	nd	nd	nd	nd	nd
Fria	Baguinet	nd	nd	323,0	63,8	25,0
	Banguingy	nd	nd	313,3	63,8	25,0
	Fria	nd	nd	nd	nd	nd
	Tormelin	nd	324,8	324,8	nd	nd
Gaoual	Foulamory	nd	nd	nd	nd	nd
	Gaoual	nd	nd	nd	nd	nd
	Kakony	nd	nd	nd	nd	nd
	Koumbia	nd	nd	nd	nd	nd
	Kounsiel	nd	nd	nd	nd	18,8
	Malanta	nd	nd	nd	nd	nd
	Touba	nd	nd	nd	nd	nd
	Wendou Mbour	nd	nd	nd	nd	nd
Koundara	Guingan	385,0	nd	nd	nd	nd
	Kamaby	nd	nd	nd	532,9	82,0
	Koundara	nd	nd	nd	nd	40,0
	Sambailo	nd	nd	nd	nd	nd
	Sareboido	nd	357,9	nd	nd	nd
	Teremesse	340,0	nd	nd	nd	nd
	Youkounkoun	nd	nd	nd	nd	nd

Source : BSD/MATD, Collecte 2016

Tableau 78 : Dépenses d'investissement des communes de la région de Boké (en millions GNF)

Préfecture	Commune	2011	2012	2013	2014	2015
Boffa	Boffa	nd	nd	nd	nd	nd
	Colia	nd	nd	nd	1 027,4	535,5
	Douprou	nd	75,9	761,6	404,5	221,8
	Koba	nd	nd	402,1	3,9	nd
	Lisso	nd	nd	nd	nd	nd
	Mankountan	12,4	482,3	582,2	626,5	129,2
	Tamita	nd	nd	102,1	348,5	nd
	Tougnifily	152,5	585,3	567,4	184,8	99,7
Boké	Bintimodia	nd	nd	633,3	138,5	491,3
	Boké	nd	nd	nd	622,6	750,0
	Dabiss	nd	25,2	18,9	23,8	30,6
	Kamsar	nd	1 002,9	805,2	1815,0	nd
	Kanfarandé	nd	560,0	511,5	91,0	101,5
	Kolaboui	576,0	461,2	714,9	nd	455,7
	Malapouyah	nd	nd	nd	667,1	685,8
	Sangarédi	646,6	945,8	953,2	1 503,9	1 709,7
	Sansalé	nd	496,9	nd	91,2	69,7
	Tanènè	nd	nd	701,9	211,3	169,1
Fria	Baguinet	nd	nd	60,2	100,3	72,5
	Banguingy	nd	nd	367,9	78,4	81,0
	Fria	nd	261,9	239,6	216,3	239,6
	Tormelin	nd	941,9	68,7	1 924,7	193,3
Gaoual	Foulamory	67,4	80,8	400,0	74,6	nd
	Gaoual	nd	94,5	nd	nd	nd
	Kakony	31,1	nd	nd	nd	nd
	Koumbia	22,9	363,5	401,7	559,5	453,6
	Kounsiel	nd	nd	nd	nd	31,7
	Malanta	nd	nd	nd	nd	nd
	Touba	nd	nd	nd	69,0	nd
	Wendou Mbour	nd	nd	nd	nd	nd
Koundara	Guingan	nd	nd	nd	nd	nd
	Kamaby	nd	18,8	14,0	584,2	102,5
	Koundara	277,1	277,1	461,2	503,8	508,8
	Sambailo	nd	33,7	127,8	120,6	49,9
	Sareboido	12,1	390,5	357,3	48,0	18,3
	Teremesse	nd	nd	nd	nd	nd
	Youkounkoun	nd	nd	nd	nd	nd

Source : BSD/MATD, Collecte 2016

V.1.2 Recettes et dépenses des communes de la région de Conakry

Tableau 79: Recettes propres réalisées des communes de la région de Conakry (en millions GNF)

Commune	2011	2012	2013	2014	2015
Dixinn	1 082,1	1 232,7	2 329,0	1 985,2	2 192,8
Kaloum	nd	nd	nd	nd	nd
Matam	3 339,7	4 718,6	5 678,8	6 327,8	7 792,4
Matoto	4 360,4	7 327,9	7 938,4	19 027,0	12 104,2
Ratoma	2 500,0	4 414,4	4 500,0	5 000,0	5 300,0

Source : BSD/MATD, Collecte 2016

Tableau 80: Recettes totales d'investissement des communes de la région de Conakry (en millions GNF)

Commune	2011	2012	2013	2014	2015
Dixinn	885,4	1 167,6	1 405,4	12,7	1 153,3
Kaloum	nd	nd	7 260,1	nd	nd
Matam	1 335,9	1 720,9	1 720,7	nd	2 039,7
Matoto	nd	3 049,9	3 049,9	1 245,0	5 100,0
Ratoma	15 000,0	2 648,6	2 700,0	3 000,0	3 180,0

Source : BSD/MATD, Collecte 2016

Tableau 81: Transferts de l'Etat pour le fonctionnement des communes de la région de Conakry (en millions GNF)

Commune	2011	2012	2013	2014	2015
Dixinn	nd	nd	nd	nd	nd
Kaloum	15,1	225,3	27,0	nd	1,2
Matam	200,0	157,5	86,3	271,3	75,0
Matoto	28,8	272,3	138,9	75,0	75,0
Ratoma	28,8	nd	92,6	950,4	75,0

Source : BSD/MATD, Collecte 2016

Tableau 82 : Transferts de l'Etat et autres organismes pour l'investissement des communes de la région de Conakry (en millions GNF)

Commune	2011	2012	2013	2014	2015
Dixinn	nd	nd	nd	nd	nd
Kaloum	nd	nd	nd	9 888,7	nd
Matam	nd	nd	495,5	nd	nd
Matoto	nd	nd	nd	nd	nd
Ratoma	nd	nd	nd	nd	nd

Source : BSD/MATD, Collecte 2016

Tableau 83 : Dépenses d'investissement des communes de la région de Conakry (en millions GNF)

Commune	2011	2012	2013	2014	2015
Dixinn	885,4	1 167,6	1 405,4	1 153,3	1 153,3
Kaloum	nd	nd	nd	nd	nd
Matam	1 322,1	1 730,7	2 828,0	1 066,3	2 039,7
Matoto	nd	nd	nd	nd	nd
Ratoma	386,4	770,5	799,5	975,3	1 578,8

Source : BSD/MATD, Collecte 2016

V.1.3 Recettes et dépenses des communes de la région de Faranah

Tableau 84: Recettes propres réalisées des communes de la région de Faranah (en millions GNF)

Préfecture	Commune	2011	2012	2013	2014	2015
Dabola	Arfamoussayah	373,0	417,3	421,3	nd	230,0
	Banko	nd	nd	nd	403,2	483,9
	Bissikrima	433,6	456,3	290,5	315,0	315,1
	Dabola	166,6	256,3	235,7	339,6	386,4
	Dogomet	436,6	528,8	454,1	227,4	189,6
	Kankama	nd	nd	nd	nd	nd
	Kindoye	43,0	43,9	360,3	27,5	38,2
	Konindou	12,4	376,8	312,3	128,9	220,6
	N'Déma	382,6	439,0	479,6	333,8	391,5
Dinguiraye	Banora	nd	nd	104,9	455,4	2045,0
	Dialakoro	14,3	949,1	40,0	80,2	773,5
	Diatifère	9,0	1003,5	3,5	73,7	1234,2
	Dinguiraye	84,3	1353,7	207,3	303,0	1099,4
	Gagnakaly	41,6	nd	41,5	85,9	374,5
	Kalinko	nd	nd	nd	nd	nd
	Lansanaya	nd	932,7	32,2	97,3	726,0
	Selouma	5,8	827,7	827,7	77,9	1387,7
Faranah	Banian	30,9	86,9	441,5	86,9	308,1
	Beindou	355,0	575,1	615,1	156,1	1111,7
	Faranah Centre	322,6	566,9	573,2	433,3	592,5
	Heremakono	41,1	61,5	41,2	723,9	723,9
	Kobikoro	18,2	386,3	29,3	76,9	57,2
	Marélla	248,1	386,7	1743,9	1421,4	1478,9
	Nialia	3,6	37,9	360,2	41,0	70,4
	Passaya	388,7	492,8	53,4	590,2	1129,0
	Sandenia	55,1	130,0	1191,7	1464,9	438,7
	Songoyah	177,1	229,8	168,0	nd	677,9
	Tindo	16,8	422,8	422,8	406,5	402,0
Tiro	nd	nd	32,7	389,4	341,5	
Kissidougou	Albadaria	nd	58,5	91,0	451,8	48,7
	Banama	nd	7,0	4,1	47,3	472,5
	Bardou	271,1	435,0	649,7	671,5	330,0
	Bendou	41,3	14,5	14,9	92,7	49,1
	Fermèssadou	374,2	13,9	348,5	70,3	53,8
	Firawa	60,3	234,4	234,4	438,3	40,9
	Gbangbadou	42,6	29,0	43,5	36,1	721,4
	Kissidougou	191,0	1535,1	1981,9	839,8	358,9
	Kondiadou	27,7	68,4	545,9	436,2	554,5
	Manfran	199,2	nd	25,9	nd	394,0
	Sangardo	181,6	85,4	371,8	151,0	414,4
	Yendè	546,5	663,8	727,3	475,9	141,8
Yombiro	291,6	779,3	649,3	107,8	nd	

Source : BSD/MATD, Collecte 2016

Tableau 85: Recettes totales d'investissement des communes de la région de Faranah (en millions GNF)

Préfecture	Commune	2011	2012	2013	2014	2015
Dabola	Arfamoussayah	361,1	394,8	394,9	nd	nd
	Banko	nd	nd	nd	350,0	350,0
	Bissikrima	358,1	339,9	12,2	144,0	144,0
	Dabola	31,6	112,2	122,8	188,6	232,2
	Dogomet	353,9	428,0	334,0	4,6	113,7
	Kankama	nd	nd	nd	nd	nd
	Kindoye	nd	nd	339,0	5,5	3,0
	Konindou	7,4	367,7	275,4	117,3	172,4
	N'Déma	353,9	370,9	407,0	206 241,7	219,9
Dinguiraye	Banora	nd	nd	40,4	364,5	1 991,1
	Dialakoro	8,6	927,2	24,0	48,1	773,5
	Diatifère	nd	981,1	nd	nd	1 193,7
	Dinguiraye	50,6	1 188,1	31,1	29,3	904,8
	Gagnakaly	24,9	nd	16,3	12,9	345,0
	Kalinko	nd	nd	nd	nd	nd
	Lansanaya	nd	892,1	19,3	21,5	692,5
	Selouma	3,5	81,6	789,7	650,3	1 550,0
Faranah	Banian	nd	29,1	352,8	368,8	340,8
	Beindou	343,7	549,5	567,1	11,6	69,4
	Faranah Centre	193,6	340,1	256,6	190,4	285,5
	Heremakono	nd	nd	524,5	651,5	651,5
	Kobikoro	nd	34,0	2,4	4,9	4,9
	Marélla	101,3	158,8	1 472,1	857,7	856,8
	Nialia	22,6	3,6	30,6	350,0	357,6
	Passaya	370,0	492,8	495,0	550,0	nd
	Sandenia	55,1	80,0	1 053,0	1 028,8	228,6
	Songoyah	350,4	189,0	150,6	nd	313,1
	Tindo	10,1	37,5	375,5	345,0	625,6
Tiro	nd	nd	328,3	61,0	310,2	
Kissidougou	Albadaria	nd	26,9	91,0	397,9	403,0
	Banama	nd	nd	18,7	nd	29,1
	Bardou	231,5	399,0	598,0	619,8	365,0
	Bendou	nd	350,0	3 299,5	nd	298,7
	Ferméssadou	372,6	12,3	345,6	42,2	29,4
	Firawa	45,7	175,7	175,7	386,3	531,9
	Gbangbadou	7,0	26,7	21,9	362,1	24,6
	Kissidougou	39,8	1 504,8	1 898,9	585,6	432,8
	Kondiadou	35,3	62,8	554,4	356,0	350,0
	Manfran	180,1	nd	nd	nd	440,8
	Sangardo	81,9	26,9	365,6	56,6	3 429,9
	Yendè	521,2	626,9	653,4	365,9	367,6
Yombiro	2,3	328,0	322,9	64,8	428,6	

Source : BSD/MATD, Collecte 2016

Tableau 86: Transferts de l'Etat pour le fonctionnement des communes de la région de Faranah (en millions GNF)

Préfecture	Commune	2011	2012	2013	2014	2015
Dabola	Arfamoussayah	nd	30,0	30,0	nd	130,0
	Banko	nd	nd	nd	300,0	100,0
	Bissikrima	15,0	23,5	63,8	46,3	46,3
	Dabola	10,0	30,0	32,0	150,0	50,0
	Dogomet	nd	nd	nd	nd	nd
	Kankama	nd	nd	nd	nd	nd
	Kindoye	5,0	nd	nd	nd	40,0
	Konindou	5,0	10,0	15,5	42,5	44,3
	N'Déma	nd	nd	42,0	50,5	46,3
Dinguiraye	Banora	nd	nd	22,5	63,8	25,0
	Dialakoro	nd	35,0	22,5	nd	25,0
	Diatifère	nd	5,0	22,5	63,8	25,0
	Dinguiraye	nd	70,0	52,5	150,0	50,0
	Gagnakaly	nd	nd	22,5	63,8	25,0
	Kalinko	nd	nd	nd	nd	nd
	Lansanaya	nd	35,0	22,5	63,8	25,0
	Selouma	nd	35,0	22,5	25,0	25,0
Faranah	Banian	10,0	30,0	225,0	67,8	25,0
	Beindou	5,0	30,0	225,0	42,5	46,3
	Faranah Centre	15,0	90,0	6,0	187,5	62,5
	Heremakono	nd	30,0	22,5	25,0	25,0
	Kobikoro	10,0	30,0	22,5	63,8	25,0
	Marélla	5,0	30,0	30,0	85,0	85,0
	Nialia	10,0	3,0	22,5	62,8	25,0
	Passaya	nd	nd	15,0	42,5	nd
	Sandenia	5,0	30,0	30,0	85,0	85,0
	Songoyah	21,0	199,8	42,0	42,0	46,3
	Tindo	nd	nd	19,0	42,5	46,3
	Tiro	nd	nd	nd	6,4	25,0
Kissidougou	Albadaria	nd	nd	nd	50,0	46,3
	Banama	nd	nd	42,5	nd	46,3
	Bardou	4,0	nd	15,0	15,0	46,3
	Bendou	nd	nd	nd	78,8	25,0
	Ferméssadou	nd	nd	7,5	63,8	46,3
	Firawa	5,0	nd	nd	42,5	46,3
	Gbangbadou	5,0	26,7	15,0	71,3	25,0
	Kissidougou	nd	nd	45,0	nd	50,0
	Kondiadou	nd	nd	63,8	63,8	25,0
	Manfran	nd	nd	15,0	nd	25,0
	Sangardo	20,4	nd	15,0	84,0	296,6
	Yendè	nd	nd	nd	33,8	50,0
Yombiro	nd	nd	7,5	63,8	63,8	

Source : BSD/MATD, Collecte 2016

Tableau 87 : Transferts de l'Etat et autres organismes pour l'investissement des communes de la région de Faranah (en millions GNF)

Préfecture	Commune	2011	2012	2013	2014	2015
Dabola	Arfamoussayah	nd	336,2	363,3	nd	118,0
	Banko	nd	nd	nd	nd	350,0
	Bissikrima	338,2	356,7	nd	4,0	nd
	Dabola	9,0	nd	13,5	nd	4,0
	Dogomet	361,1	420,1	nd	nd	nd
	Kankama	nd	nd	nd	nd	nd
	Kindoye	nd	nd	nd	nd	nd
	Konindou	nd	nd	nd	nd	nd
	N'Déma	nd	337,2	nd	nd	nd
Dinguiraye	Banora	nd	nd	nd	360,0	1983,3
	Dialakoro	nd	894,3	nd	nd	746,7
	Diatifère	nd	981,1	nd	nd	1193,7
	Dinguiraye	nd	1180,7	31,1	nd	886,5
	Gagnakaly	nd	nd	nd	nd	337,3
	Kalinko	nd	nd	nd	nd	nd
	Lansanaya	nd	nd	nd	nd	684,1
	Selouma	332,0	nd	nd	63,8	1350,0
Faranah	Banian	nd	290,1	345,3	335,4	335,4
	Beindou	139,5	nd	319,3	nd	nd
	Faranah Centre	22,0	nd	272,8	nd	279,1
	Heremakono	nd	nd	471,7	179,2	179,2
	Kobikoro	nd	332,6	nd	nd	nd
	Marélla	nd	nd	1043,8	347,6	347,6
	Nialia	nd	350,0	nd	nd	nd
	Passaya	370,0	470,0	nd	250,0	nd
	Sandenia	nd	nd	90,2	460,9	nd
	Songoyah	nd	nd	nd	nd	nd
	Tindo	nd	nd	375,0	nd	305,0
Tiro	nd	328,4	nd	329,2	nd	
Kissidougou	Albadaria	nd	nd	nd	nd	nd
	Banama	nd	nd	nd	nd	nd
	Bardou	nd	7,5	nd	390,0	390,0
	Bendou	nd	nd	329,5	nd	298,7
	Ferméssadou	nd	nd	nd	nd	nd
	Firawa	nd	175,7	175,7	nd	nd
	Gbangbadou	nd	nd	21,9	36,1	26,1
	Kissidougou	nd	nd	nd	nd	nd
	Kondiadou	240,0	240,0	54,2	355,0	331,8
	Manfran	nd	nd	nd	nd	32,4
	Sangardo	nd	nd	329,0	nd	296,6
	Yendè	483,0	250,0	653,4	356,2	356,2
Yombiro	nd	nd	322,9	nd	nd	

Source : BSD/MATD, Collecte 2016

Tableau 88 : Dépenses d'investissement des communes de la région de Faranah (en millions GNF)

Préfecture	Commune	2011	2012	2013	2014	2015
Dabola	Arfamoussayah	361,1	394,8	346,9	nd	23,8
	Banko	nd	nd	nd	381,0	483,9
	Bissikrima	40,6	383,2	6,2	45,6	45,6
	Dabola	31,6	30,9	91,0	188,6	84,2
	Dogomet	329,2	436,6	528,8	151,7	151,7
	Kankama	nd	nd	nd	nd	nd
	Kindoye	21,6	26,4	12,8	nd	34,5
	Konindou	4,5	371,3	197,7	177,3	31,5
	N'Déma	353,9	370,9	407,0	257,2	219,9
Dinguiraye	Banora	nd	nd	74,6	411,3	2023,4
	Dialakoro	8,6	905,9	24,0	48,1	773,5
	Diatifère	5,4	996,7	20,8	44,2	1218,0
	Dinguiraye	43,2	1177,0	107,5	139,2	1028,4
	Gagnakaly	24,9	nd	26,9	48,9	362,7
	Kalinko	nd	nd	nd	nd	nd
	Lansanaya	nd	915,1	19,3	67,0	712,6
	Selouma	335,5	812,5	21,0	44,0	1572,6
Faranah	Banian	16,7	45,1	382,5	68,0	373,9
	Beindou	139,5	12,3	330,1	17,6	44,0
	Faranah Centre	nd	217,8	250,2	180,7	285,4
	Heremakono	nd	nd	nd	nd	nd
	Kobikoro	6,1	340,5	3,1	29,5	27,5
	Marélla	101,3	275,6	1635,5	1258,3	1230,1
	Nialia	nd	350,0	350,0	nd	nd
	Passaya	128,9	330,8	286,5	27,3	nd
	Sandenia	33,1	80,0	1136,3	1290,4	1045,9
	Songoyah	nd	199,8	nd	nd	44,9
	Tindo	10,1	375,5	385,5	nd	345,0
Tiro	nd	nd	nd	352,3	48,7	
Kissidougou	Albadaria	nd	26,9	63,2	316,9	307,8
	Banama	nd	nd	36,5	28,4	0,3
	Bardou	271,1	435,0	649,7	671,5	476,6
	Bendou	nd	nd	329,5	55,6	21,2
	Ferméssadou	374,2	12,3	374,9	42,2	29,4
	Firawa	45,7	218,5	218,5	417,5	32,1
	Gbangbadou	23,0	23,0	21,9	88,6	24,6
	Kissidougou	39,8	1417,8	1830,0	585,6	251,2
	Kondiadou	276,9	62,8	554,6	404,1	414,3
	Manfran	199,3	nd	nd	nd	554,5
	Sangardo	81,9	26,9	371,8	56,6	141,9
	Yendè	nd	483,0	27,7	nd	nd
Yombiro	2,3	328,0	326,3	67,4	393,2	

Source : BSD/MATD, Collecte 2016

V.1.4 Recettes et dépenses des communes de la région de Kankan

Tableau 89: Recettes propres réalisées des communes de la région de Kankan (en millions GNF)

Informations non disponibles.

Tableau 90: Recettes totales d'investissement des communes de la région de Kankan (en millions GNF)

Préfecture	Commune	2011	2012	2013	2014	2015
Kankan	Balandou	nd	360,7	115,5	115,0	115,5
	Batenafadji	nd	32,1	53,5	760,6	800,0
	Boula	220,4	nd	nd	300,0	380,0
	Gberedou Baranama	221,0	55,0	105,0	105,0	156,1
	Kankan	0,0	nd	nd	nd	nd
	Karifamoriya	nd	nd	nd	nd	nd
	Koumban	nd	205,6	369,8	105,0	105,0
	Mamouroudou	nd	nd	nd	nd	nd
	Missamana	nd	nd	nd	nd	nd
	Moribaya	nd	nd	nd	nd	nd
	Sabadou Baranama	nd	nd	nd	nd	nd
	Tintioulen	nd	nd	nd	nd	nd
	Tokounou	nd	nd	nd	nd	57,6
Kérouane	Banankoro	580,0	620,0	930,0	816,0	256,4
	Damaro	35,0	127,2	16,0	15,0	34,6
	Kérouane	156,4	237,0	164,6	414,2	60,4
	Komodou	267,2	270,3	240,0	25,8	26,2
	Konsankoro	367,0	370,0	171,9	27,4	36,3
	Linko	13,8	11,7	nd	130,8	5,4
	Sibirtibaro	102,6	57,6	34,8	10,9	361,0
	Soromaya	29,6	29,9	31,4	38,4	10,0
Kouroussa	Babila	135,3	685,9	1,2	115,8	3,7
	Balato	116,1	432,6	182,7	90,4	17,2
	Banfele	57,9	1900,8	1527,6	275,2	32,7
	Baro	8,1	336,1	202,6	357,6	101,7
	Cissela	377,0	364,0	402,8	516,8	551,8
	Douako	245,7	347,5	892,8	419,0	531,5
	Doura	75,3	447,4	245,9	40,0	16,8
	Kiniero	1605,2	1331,1	1525,4	488,9	154,8
	Komola Koura	400,4	416,8	495,5	498,0	699,0
	Koumana	378,1	199,2	62,4	60,7	26,6
	Kouroussa	254,8	107,1	383,1	395,4	5,0
Sanguiana	189,9	324,5	402,0	356,7	3,6	
Mandiana	Balandougouba	nd	295,9	32,8	nd	17,4
	Dialakoro	22,8	316,0	343,0	1,6	117,0
	Faralako	9,3	9,2	113,0	35,0	236,7
	Kantoumania	nd	nd	nd	nd	nd
	Kinieran	nd	nd	nd	nd	nd
	Kondianakoro	329,1	329,1	61,1	nd	27,2
	Koundian	nd	nd	nd	nd	nd
	Mandiana	nd	nd	12,7	25,0	3nd
	Morodou	5,0	314,3	102,5	119,5	119,5
	Niantanina	7,4	26,9	41,8	46,7	26,4
	Saladou	7,1	23,1	19,7	44,8	23,7
Sansando	333,8	333,8	97,5	165,3	97,5	

Préfecture	Commune	2011	2012	2013	2014	2015
Siguiiri	Bankon	nd	nd	nd	nd	nd
	Doko	nd	nd	nd	nd	40,7
	Franwalya	nd	nd	nd	nd	nd
	Kiniebakoura	185,1	375,8	110,0	95,9	158,5
	Kintinian	nd	nd	nd	nd	76,2
	Maleah	nd	nd	nd	nd	nd
	Naboun	nd	nd	nd	nd	nd
	Niagassola	nd	448,9	296,9	69,3	47,5
	Niandankoro	156,9	384,7	214,4	24,3	24,3
	Norassoba	697,2	250,0	596,6	85,7	431,4
	Nounkounkan	nd	nd	nd	nd	nd
	Siguiiri	nd	nd	nd	nd	706,2
Siguirini	361,3	602,3	959,9	460,8	5,1	

Source : BSD/MATD, Collecte 2016

Tableau 91: Transferts de l'Etat pour le fonctionnement des communes de la région de Kankan (en millions GNF)

Préfecture	Commune	2011	2012	2013	2014	2015
Kankan	Balandou	nd	30,0	15,0	50,0	46,3
	Batenafadji	nd	7,5	7,5	50,0	46,3
	Boula	nd	nd	nd	nd	nd
	Gberedou Baranama	nd	nd	nd	nd	nd
	Kankan	17,1	90,0	45,0	187,5	62,5
	Karifamoriya	nd	nd	nd	nd	nd
	Koumban	nd	nd	nd	nd	nd
	Mamouroudou	nd	nd	nd	nd	nd
	Missamana	nd	nd	nd	nd	nd
	Moribaya	nd	nd	nd	nd	nd
	Sabadou Baranama	nd	nd	nd	nd	nd
	Tintioulen	nd	nd	nd	nd	nd
	Tokounou	nd	nd	nd	nd	46,3
Kérouane	Banankoro	84,0	84,0	84,0	100,0	46,3
	Damaro	100,0	100,0	10,0	63,8	46,3
	Kérouane	nd	60,0	55,0	150,0	50,0
	Komodou	84,0	84,0	84,0	63,8	46,3
	Konsankoro	65,0	65,0	65,0	63,8	46,3
	Linko	63,0	63,0	63,0	42,5	46,3
	Sibirtibaro	84,0	84,0	84,0	100,0	100,0
	Soromaya	21,0	21,0	46,3	46,3	46,3
Kouroussa	Babila	nd	15,0	15,0	42,5	46,3
	Balato	nd	15,0	22,5	63,8	25,0
	Banfele	5,0	20,0	15,0	50,0	25,0
	Baro	nd	nd	15,0	42,5	46,3
	Cissela	nd	350,0	22,5	63,8	25,0
	Douako	5,0	15,0	15,0	50,0	25,0
	Doura	nd	nd	37,5	63,8	25,0
	Kiniero	nd	20,0	15,0	50,0	46,3
	Komola Koura	nd	nd	nd	nd	nd
	Koumana	nd	15,0	42,5	42,5	25,0
	Kouroussa	nd	70,0	40,0	20,0	100,0
	Sanguiana	nd	nd	7,5	63,8	25,0

Préfecture	Commune	2011	2012	2013	2014	2015
Mandiana	Balandougouba	5,0	30,0	22,5	63,8	25,0
	Dialakoro	nd	30,0	22,5	63,8	25,0
	Faralako	nd	5,0	30,0	85,0	85,0
	Kantoumania	nd	nd	nd	nd	nd
	Kinieran	nd	nd	nd	nd	nd
	Kondianakoro	5,0	30,0	22,5	42,5	46,3
	Koundian	nd	nd	nd	nd	nd
	Mandiana	10,0	20,0	60,0	150,0	200,0
	Morodou	5,0	35,0	30,0	85,0	85,0
	Niantanina	5,0	30,0	22,5	63,8	25,0
	Saladou	5,0	30,0	22,5	63,8	25,0
Sansando	5,0	30,0	30,0	63,8	85,0	
Siguiri	Bankon	nd	nd	nd	nd	nd
	Doko	nd	nd	nd	nd	45,3
	Franwalya	nd	nd	nd	nd	nd
	Kiniebakoura	34,4	30,0	22,5	42,5	42,5
	Kintinian	nd	nd	nd	nd	46,3
	Maleah	nd	nd	nd	nd	nd
	Naboun	nd	nd	nd	nd	nd
	Niagassola	nd	30,0	15,0	50,0	46,3
	Niandankoro	5,0	30,0	22,5	22,5	46,3
	Norassoba	nd	nd	nd	nd	nd
	Nounkounkan	nd	nd	nd	nd	nd
	Siguiri	nd	nd	nd	nd	50,0
Siguirini	nd	35,0	35,0	50,0	46,3	

Source : BSD/MATD, Collecte 2016

Tableau 92 : Transferts de l'Etat et autres organismes pour l'investissement des communes de la région de Kankan (en millions GNF)

Préfecture	Commune	2011	2012	2013	2014	2015
Kankan	Balandou	nd	339,8	nd	nd	nd
	Batenafadji	nd	nd	nd	666,5	653,0
	Boula	nd	nd	nd	nd	nd
	Gberedou Baranama	nd	nd	nd	nd	nd
	Kankan	17,1	90,0	45,0	187,5	62,5
	Karifamoriya	nd	nd	nd	nd	nd
	Koumban	nd	nd	nd	nd	nd
	Mamouroudou	nd	nd	nd	nd	nd
	Missamana	nd	nd	nd	nd	nd
	Moribaya	nd	nd	nd	nd	nd
	Sabadou Baranama	nd	nd	nd	nd	nd
	Tintioulen	nd	nd	nd	nd	nd
	Tokounou	nd	nd	nd	nd	nd
Kérouane	Banankoro	nd	nd	360,0	360,0	216,4
	Damaro	350,0	350,0	350,0	63,8	46,3
	Kérouane	nd	nd	nd	nd	nd
	Komodou	360,0	360,0	360,0	63,8	46,3
	Konsankoro	360,0	360,0	360,0	63,8	46,3
	Linko	350,0	350,0	350,0	173,3	46,3
	Sibirtibaro	360,0	360,0	360,0	nd	nd
Soromaya	nd	nd	360,0	360,0	nd	

Préfecture	Commune	2011	2012	2013	2014	2015
Kouroussa	Babila	nd	549,6	nd	15,8	nd
	Balato	50,9	347,5	54,0	15,0	nd
	Banfele	nd	336,1	54,0	15,0	nd
	Baro	8,1	336,1	54,0	329,5	nd
	Cissela	nd	314,0	nd	400,0	400,0
	Douako	325,0	347,5	54,0	373,5	460,0
	Doura	nd	347,5	14,0	15,0	nd
	Kiniero	1 292,4	267,9	899,4	249,7	nd
	Komola Koura	331,1	347,5	445,5	400,0	576,0
	Koumana	374,1	54,0	15,0	nd	nd
	Kouroussa	254,8	nd	279,8	nd	nd
Sanguiana	nd	nd	nd	325,3	nd	
Mandiana	Balandougouba	nd	nd	nd	nd	nd
	Dialakoro	nd	316,0	nd	nd	nd
	Faralako	nd	nd	nd	nd	nd
	Kantoumania	nd	nd	nd	nd	nd
	Kinieran	nd	nd	nd	nd	nd
	Kondianakoro	332,6	329,1	61,1	nd	nd
	Koundian	nd	nd	nd	nd	nd
	Mandiana	nd	nd	nd	nd	nd
	Morodou	nd	314,4	102,5	119,5	119,5
	Niantanina	nd	nd	nd	nd	nd
	Saladou	nd	nd	nd	nd	nd
Sansando	150,0	33,8	97,5	97,5	97,5	
Siguiriri	Bankon	nd	nd	nd	nd	nd
	Doko	nd	nd	nd	nd	nd
	Franwalya	nd	nd	nd	nd	nd
	Kiniebakoura	327,6	327,6	nd	nd	nd
	Kintinian	nd	nd	nd	nd	nd
	Maleah	nd	nd	nd	nd	nd
	Naboun	nd	nd	nd	nd	nd
	Niagassola	nd	328,0	nd	nd	nd
	Niandankoro	156,9	327,6	nd	nd	nd
	Norassoba	nd	nd	nd	nd	nd
	Nounkounkan	nd	nd	nd	nd	nd
	Siguiriri	nd	nd	nd	nd	nd
Siguirini	nd	328,1	nd	nd	0,0	

Source : BSD/MATD, Collecte 2016

Tableau 93 : Dépenses d'investissement des communes de la région de Kankan (en millions GNF)

Préfecture	Commune	2011	2012	2013	2014	2015
Kankan	Balandou	nd	nd	nd	nd	nd
	Batenafadji	nd	nd	nd	nd	nd
	Boula	220,7	nd	nd	nd	nd
	Gberedou Baranama	223,0	nd	nd	nd	nd
	Kankan	797,1	601,5	640,2	646,5	758,3
	Karifamoriya	218,5	nd	nd	nd	nd
	Koumban	215,7	nd	nd	nd	nd
	Mamouroudou	176,0	nd	nd	nd	nd
	Missamana	171,5	nd	nd	nd	nd
	Moribaya	156,8	nd	nd	nd	nd
	Sabadou Baranama	265,7	nd	nd	nd	nd
	Tintioulén	182,3	nd	nd	nd	nd
	Tokounou	141,8	nd	nd	nd	nd

Préfecture	Commune	2011	2012	2013	2014	2015
Kérouane	Banankoro	58,0	620,0	930,0	816,0	446,6
	Damaro	459,8	528,0	782,6	57,4	62,0
	Kérouane	52,3	16,8	43,7	97,1	60,4
	Komodou	430,8	521,0	610,5	656,0	70,5
	Konsankoro	65,2	70,8	73,9	71,6	65,8
	Linko	115,8	134,9	148,0	157,4	45,4
	Sibirtibaro	nd	nd	nd	nd	nd
	Soromaya	54,0	470,0	32,4	52,2	36,7
Kouroussa	Babila	nd	684,7	1,2	144,1	3,7
	Balato	18,4	121,3	217,0	88,3	650,0
	Banfele	13,5	432,0	1287,1	292,7	37,2
	Baro	8,1	336,1	174,5	255,9	92,6
	Cissela	nd	347,4	nd	464,9	18,2
	Douako	145,7	347,5	898,2	407,5	248,7
	Doura	81,9	458,2	230,6	42,2	43,5
	Kiniero	871,1	773,6	1353,6	334,6	nd
	Komola Koura	69,3	5,1	327,2	144,2	31,5
	Koumana	423,4	109,0	144,7	113,5	144,8
	Kouroussa	196,0	68,6	88,3	42,8	87,9
	Sanguiana	189,9	349,4	57,5	388,7	23,0
Mandiana	Balandougouba	15,5	nd	nd	nd	nd
	Dialakoro	nd	nd	nd	nd	nd
	Faralako	9,3	nd	nd	nd	nd
	Kantoumania	nd	nd	nd	nd	nd
	Kinieran	nd	nd	nd	nd	nd
	Kondianakoro	15,3	nd	nd	nd	nd
	Koundian	nd	nd	nd	nd	nd
	Mandiana	29,7	37,3	67,7	186,8	229,1
	Morodou	12,1	353,0	151,8	208,1	210,7
	Niantanina	7,4	26,9	41,8	46,7	26,4
	Saladou	7,1	23,1	19,7	44,8	23,7
	Sansando	163,1	344,6	145,7	165,9	32,7
Siguiri	Bankon	nd	nd	nd	nd	nd
	Doko	nd	nd	nd	nd	110,8
	Franwalya	nd	nd	nd	nd	nd
	Kiniebakoura	189,4	320,9	84,9	127,7	223,9
	Kintinian	nd	nd	nd	nd	107,3
	Maleah	nd	nd	nd	nd	nd
	Naboun	nd	nd	nd	nd	nd
	Niagassola	nd	248,5	323,5	82,2	61,8
	Niandankoro	120,1	214,2	211,9	113,1	118,0
	Norassoba	39,8	402,3	826,3	220,9	703,0
	Nounkounkan	nd	nd	nd	nd	nd
	Siguiri	nd	nd	nd	nd	640,9
Siguirini	416,9	550,7	248,4	226,1	322,7	

Source : BSD/MATD, Collecte 2016

V.1.5 Recettes et dépenses des communes de la région de Kindia

Tableau 94: Recettes propres réalisées des communes de la région de Kindia (en millions GNF)

Informations non disponibles.

Tableau 95: Recettes totales d'investissement des communes de la région de Kindia (millions GNF)

Préfecture	Commune	2011	2012	2013	2014	2015
Coyah	Coyah	11,0	46,9	112,0	539,5	446,9
	Kouriah	nd	79,3	328,0	497,6	497,8
	Manéah	1 329,3	1 324,1	894,7	1 178,6	1 769,9
	Wonkifon	36,4	49,7	375,9	139,1	155,2
Dubréka	Badi	nd	nd	nd	nd	nd
	Dubréka	nd	nd	nd	nd	nd
	Falessadé	nd	nd	nd	nd	nd
	Khorira	146,6	183,0	214,8	146,6	nd
	Ouassou	nd	431,8	nd	nd	nd
	Tanènè	nd	321,2	344,2	nd	nd
	Tondon	nd	nd	nd	nd	nd
Forécariah	Alassoyah	nd	2 650,7	1 199,6	375,1	622,5
	Benty	nd	318,1	8,0	101,4	1,4
	Farimoriah	nd	nd	374,1	717,7	312,3
	Forécariah	nd	869,2	151,5	251,5	987,3
	Kaback	nd	nd	nd	nd	nd
	Kakossa	nd	nd	nd	601,2	nd
	Kaliah	nd	363,1	358,8	67,4	42,0
	Maferinya	nd	nd	nd	375,4	2,5
	Moussayah	nd	366,3	501,7	167,6	161,0
Sikhourou	nd	nd	nd	52,2	51,8	
Kindia	Bangouya	nd	330,4	469,4	114,7	131,8
	Damakania	444,6	2 234,8	2 384,8	1 049,1	1 192,3
	Friguiagbé	nd	nd	nd	nd	479,5
	Kindia	nd	nd	110,0	65,0	850,0
	Kolèntèn	1 993,4	84,6	462,0	553,6	63,9
	Madina-Oula	nd	nd	nd	nd	nd
	Mambia	nd	nd	nd	nd	nd
	Molota	nd	nd	nd	nd	nd
	Samaya	364,2	668,3	623,0	480,7	669,0
	Souguéta	nd	571,8	281,5	506,5	526,5
Télimélé	Bourouwal	4,0	405,6	408,8	684,8	371,0
	Daramagnaky	731,0	1 074,1	1 362,7	1 259,0	44,9
	Gougoudjè	nd	nd	nd	nd	nd
	Koba	nd	nd	1 096,7	31,2	31,2
	Kollet	nd	nd	95,8	670,0	535,0
	Konsotamy	nd	nd	1 582,4	846,1	867,0
	Missira	nd	2 431,4	1 230,1	65,8	45,1
	Santou	nd	1 033,5	441,4	671,4	39,2
	Sarekaly	8,0	1 784,8	717,0	921,0	680,0
	Sinta	nd	21,3	338,4	688,0	1 015,0
	Sologolon	nd	nd	nd	nd	nd
	Tarihoye	nd	42,5	2 483,7	1 567,0	1 153,3
	Télimélé	nd	nd	nd	nd	nd
Thionthian	nd	nd	nd	nd	nd	

Source : BSD/MATD, Collecte 2016

Tableau 96: Transferts de l'Etat pour le fonctionnement des communes de la région de Kindia (en millions GNF)

Préfecture	Commune	2011	2012	2013	2014	2015
Coyah	Coyah	nd	nd	nd	nd	nd
	Kouriah	nd	30,0	0,2	nd	64,0
	Manéah	340,8	15,0	22,5	42,5	nd
	Wonkifon	nd	5,0	5,0	30,0	42,8
Dubréka	Badi	nd	nd	15,0	42,5	46,3
	Dubréka	nd	nd	nd	nd	nd
	Falessadé	15,0	22,5	15,0	42,5	46,3
	Khorira	5,0	30,0	60,0	50,0	120,0
	Ouassou	nd	30,0	15,0	50,0	25,0
	Tanènè	15,0	22,5	15,0	42,5	46,3
	Tondon	7,5	21,3	21,3	21,3	25,0
Forécariah	Alassoyah	5,0	31,8	30,0	42,5	150,0
	Benty	12,0	30,0	30,0	42,5	0,2
	Farimoriah	nd	nd	30,0	42,5	150,0
	Forécariah	7,2	30,0	60,0	100,0	200,0
	Kaback	nd	nd	nd	nd	nd
	Kakossa	nd	30,0	30,0	42,5	150,0
	Kaliah	nd	30,0	30,0	42,5	150,0
	Maferinya	5,0	33,5	33,5	42,5	150,0
	Moussayah	nd	30,0	30,0	63,8	150,0
Sikhourou	nd	30,0	30,0	85,0	85,0	
Kindia	Bangouya	nd	nd	225,0	425,0	25,0
	Damakania	nd	35,0	22,5	63,8	25,0
	Friguiagbé	nd	nd	22,5	63,8	67,5
	Kindia	15,0	90,0	157,9	187,5	62,5
	Kolèntèn	10,0	350,0	750,0	450,0	450,0
	Madina-Oula	nd	nd	nd	nd	nd
	Mambia	nd	nd	nd	nd	nd
	Molota	nd	nd	nd	nd	nd
	Samaya	nd	30,0	22,5	63,8	25,0
	Souguéta	nd	318,3	34,0	34,0	25,0
Télimélé	Bourouwal	5,0	30,0	22,5	42,5	46,3
	Daramagnaky	5,0	30,0	22,5	42,5	46,3
	Gougoudjè	nd	nd	nd	nd	nd
	Koba	5,0	5,0	22,5	42,5	46,3
	Kollet	nd	nd	22,5	42,5	46,0
	Konsotamy	nd	nd	22,5	42,5	25,0
	Missira	5,0	30,0	22,5	42,5	46,3
	Santou	5,0	30,0	22,5	42,5	46,3
	Sarekaly	nd	30,0	22,5	42,5	46,3
	Sinta	5,0	30,0	22,5	42,5	46,0
	Sologolon	nd	nd	nd	nd	nd
	Tarihoye	nd	15,0	22,5	42,5	46,3
	Télimélé	nd	nd	nd	nd	nd
Thionthian	nd	nd	nd	nd	nd	

Source : BSD/MATD, Collecte 2016

Tableau 97 : Transferts de l'Etat et autres organismes pour l'investissement des communes de la région de Kindia (en millions GNF)

Préfecture	Commune	2011	2012	2013	2014	2015
Coyah	Coyah	10,0	60,0	52,5	689,5	50,0
	Kouriah	nd	350,0	nd	306,0	nd
	Manéah	nd	340,8	nd	314,5	nd
	Wonkifon	nd	nd	375,9	375,9	375,9
Dubréka	Badi	nd	nd	nd	nd	nd
	Dubréka	nd	nd	nd	nd	nd
	Falessadé	368,7	nd	368,7	nd	nd
	Khorira	nd	nd	nd	nd	nd
	Ouassou	nd	431,8	nd	nd	nd
	Tanènè	nd	321,2	344,2	344,2	nd
	Tondon	nd	nd	237,7	nd	nd
Forécariah	Alassoyah	nd	2 609,2	379,6	340,0	564,0
	Benty	nd	310,3	nd	100,0	nd
	Farimoriah	nd	nd	208,8	674,4	nd
	Forécariah	nd	668,2	nd	nd	700,3
	Kaback	nd	nd	nd	nd	nd
	Kakossa	nd	nd	nd	601,2	nd
	Kaliah	nd	391,9	nd	nd	nd
	Maferinya	nd	nd	nd	375,4	nd
	Moussayah	nd	366,3	501,7	167,6	nd
Sikhourou	nd	nd	nd	nd	nd	
Kindia	Bangouya	nd	330,4	nd	nd	nd
	Damakania	50,7	1 376,3	792,6	112,9	142,3
	Friguiagbé	nd	nd	nd	nd	nd
	Kindia	nd	nd	nd	nd	nd
	Kolèntèn	nd	nd	nd	nd	nd
	Madina-Oula	nd	nd	nd	nd	nd
	Mambia	nd	nd	nd	nd	nd
	Molota	nd	nd	nd	nd	nd
	Samaya	nd	512,0	132,5	395,3	99,0
Souguéta	nd	318,8	nd	nd	nd	
Télimélé	Bourouwal	nd	368,8	nd	nd	nd
	Daramagnaky	650,0	653,5	1 002,1	157,7	66,1
	Gougoudjè	nd	nd	nd	nd	nd
	Koba	nd	nd	1 096,7	12,5	31,2
	Kollet	nd	nd	33,5	355,0	535,0
	Konsotamy	nd	nd	987,1	299,5	31,9
	Missira	nd	2 431,4	1 230,1	65,8	45,1
	Santou	nd	1 033,5	nd	644,2	1033,5
	Sarekaly	nd	991,6	643,0	485,5	nd
	Sinta	nd	nd	nd	327,7	nd
	Sologolon	nd	nd	nd	nd	nd
	Tarihoye	nd	545,8	804,7	816,7	nd
	Télimélé	nd	nd	nd	nd	nd
Thionthian	nd	nd	nd	nd	nd	

Source : BSD/MATD, Collecte 2016

Tableau 98 : Dépenses d'investissement des communes de la région de Kindia (en millions GNF)

Préfecture	Commune	2011	2012	2013	2014	2015
Coyah	Coyah	72,5	167,0	269,4	712,1	446,9
	Kouriah	nd	308,3	44,9	497,6	540,4
	Manéah	1 329,3	1 324,1	894,7	1 178,6	1 769,9
	Wonkifon	36,4	29,1	422,0	182,7	75,6
Dubréka	Badi	2,2	5,2	11,3	32,8	29,6
	Dubrèka	nd	nd	nd	nd	nd
	Falessadé	nd	nd	nd	nd	nd
	Khorira	20,2	183,0	359,7	913,9	1 129,6
	Ouassou	nd	431,8	nd	nd	nd
	Tanènè	nd	321,2	344,2	nd	321,2
	Tondon	nd	nd	nd	nd	nd
Forécariah	Alassoyah	nd	2 650,7	1 199,6	375,1	222,5
	Benty	nd	318,1	8,0	101,4	1,4
	Farimoriah	nd	nd	374,1	717,7	312,3
	Forécariah	2 882,4	1 083,9	500,0	593,9	1407,0
	Kaback	23,2	nd	nd	nd	nd
	Kakossa	4,9	269,2	32,8	640,2	106,5
	Kaliah	nd	363,1	358,8	110,6	155,1
	Maferinya	29,1	97,4	nd	469,1	163,6
	Moussayah	85,6	460,5	596,9	101,2	380,8
	Sikhourou	34,0	51,2	48,5	113,6	116,7
Kindia	Bangouya	nd	393,5	426,8	114,7	117,0
	Damakania	63,5	1 148,3	969,7	186,3	149,7
	Friguigbé	nd	nd	nd	nd	543,8
	Kindia	188,2	473,3	297,4	363,3	395,3
	Kolèntèn	nd	nd	nd	nd	nd
	Madina-Oula	nd	nd	nd	nd	nd
	Mambia	nd	nd	nd	nd	nd
	Molota	nd	nd	nd	nd	nd
	Samaya	364,2	678,8	623,0	551,6	739,7
	Souguéta	nd	765,3	506,5	506,5	757,1
Télimélé	Bourouwal	4,0	443,1	473,6	737,7	430,1
	Daramagnaky	731,0	1 074,1	1 362,7	1 423,7	578,0
	Gougoudjè	nd	nd	nd	nd	nd
	Koba	3,9	nd	1 117,0	38,3	67,7
	Kollet	nd	nd	72,8	727,8	535,0
	Konsotamy	nd	nd	1 582,3	964,3	989,6
	Missira	106,7	1220,6	1205,9	93,6	84,3
	Santou	7,9	1 033,5	44,1	662,2	69,6
	Sarekaly	8,0	1 805,0	725,2	957,3	724,1
	Sinta	22,6	21,3	0,4	737,3	1 097,2
	Sologolon	nd	nd	nd	nd	nd
	Tarihoye	nd	1 149,3	2 520,8	144,7	1 227,0
	Télimélé	nd	nd	nd	nd	nd
	Thionthian	nd	nd	nd	nd	nd

Source : BSD/MATD, Collecte 2016

V.1.6 Recettes et dépenses des communes de la région de Labé

Tableau 99: Recettes propres réalisées des communes de la région de Labé (en millions GNF)

Préfecture	Commune	2011	2012	2013	2014	2015
Koubia	Fafaya	44,9	25,0	40,7	65,9	51,2
	Gadhawoundou	11,4	12,7	13,2	6,4	16,4
	Koubia	15,4	94,1	137,4	106,6	103,6
	Matakaou	15,4	20,5	39,2	54,9	52,0
	Missira	186,1	20,5	24,5	16,1	13,6
	Pilimini	21,1	35,3	254,2	46,3	108,3
Labé	Dalein	20,5	5,3	8,2	19,8	40,5
	Daralabé	3,5	3,5	4,5	6,3	10,3
	Diari	nd	36,2	50,6	28,5	28,0
	Dionfo	15,8	47,9	44,4	10,4	132,3
	Garambe	18,7	52,5	16,1	40,2	110,7
	Hafia	35,0	34,6	28,9	28,9	102,9
	Kalan	nd	nd	nd	95,8	140,9
	Kouramangui	33,1	27,9	nd	28,6	38,7
	Labé	1 129,4	1 771,0	1 838,5	1 878,5	1 669,5
	Noussy	3,8	5,3	11,9	13,3	39,9
	Popodara	71,7	52,8	53,6	56,1	59,2
	Sannou	16,3	5,3	24,8	33,3	28,0
Tountouroun	16,3	40,7	63,9	52,7	57,1	
Lélouma	Balaya	25,7	52,6	90,1	13,8	5,4
	Diountoun	38,1	766,6	114,5	137,4	369,2
	Herico	12,0	15,6	37,2	50,4	82,4
	Korbe	14,4	18,1	23,1	24,0	115,9
	Lafou	55,5	23,9	38,0	27,9	91,7
	Lélouma	100,5	201,8	146,5	146,7	351,7
	Linsan saran	14,6	17,2	31,7	37,6	29,1
	Manda	8,2	13,7	13,7	7,6	30,1
	Parawol	2,8	5,4	10,8	13,1	4,5
	Sagale	9,2	9,9	26,9	32,3	32,3
Thianguel bory	114,9	101,0	109,3	71,5	152,7	
Mali	Balaki	nd	nd	20,6	23,6	nd
	Doghel sigon	nd	nd	67,1	28,3	nd
	Dougountounny	nd	nd	42,1	41,4	nd
	Fougou	12,3	10,3	27,1	33,2	50,0
	Gaya	nd	nd	25,3	28,7	nd
	Hidayatou	nd	nd	15,4	18,8	nd
	Lebekere	17,4	nd	22,6	31,1	nd
	Madina salambande	nd	nd	18,8	22,7	nd
	Madina wora	nd	nd	65,0	74,6	nd
	Mali	nd	nd	142,3	135,4	nd
	Telire	nd	nd	23,3	25,3	nd
	Touba	nd	nd	18,2	20,5	nd
	Yembering	nd	nd	62,0	69,7	nd

Préfecture	Commune	2011	2012	2013	2014	2015
Tougué	Fatako	14,6	19,7	13,0	97,4	97,2
	Fello koundoua	11,9	11,9	2,5	3,4	9,8
	Kansagui	2,6	5,0	11,4	7,9	14,2
	Koin	25,9	20,2	22,8	22,5	27,5
	Kollangui	7,8	9,5	15,0	26,0	9,0
	Kollet	8,6	44,8	32,4	35,2	142,4
	Konah	26,2	30,0	17,6	33,6	18,8
	Kouratongo	8,7	9,0	4,4	4,5	15,7
	Tangaly	6,8	6,4	21,8	7,6	11,2
	Tougué	31,8	104,7	104,7	99,2	99,2

Source : BSD/MATD, Collecte 2016

Tableau 100: Recettes totales d'investissement des communes de la région de Labé (en millions GNF)

Préfecture	Commune	2011	2012	2013	2014	2015
Koubia	Fafaya	5,7	0,9	12,7	59,4	16,0
	Gadhawoundou	170,0	nd	nd	76,4	85,0
	Koubia	nd	5,5	nd	nd	3,6
	Matakaou	349,0	8,5	13,2	21,7	13,6
	Missira	369,2	216,0	717,7	37,8	17,6
	Pilimini	45,5	734,6	540,8	204,6	75,2
Labé	Dalein	410,8	374,5	180,5	nd	15,6
	Daralabé	644,0	128,0	644,9	373,8	402,2
	Diari	nd	351,0	485,1	171,2	157,7
	Dionfo	nd	17,8	326,1	428,7	379,8
	Garambe	11,2	353,5	301,3	355,3	26,2
	Hafia	21,0	387,8	342,3	379,8	325,0
	Kalan	nd	nd	nd	316,7	320,3
	Kouramangui	11,4	41,8	323,8	103,7	312,4
	Labé	417,1	348,0	932,0	nd	nd
	Noussy	624,8	802,0	732,0	510,7	250,6
	Popodara	34,3	59,4	321,0	1872,2	214,7
	Sannou	8,7	802,0	510,2	257,5	3,9
	Tountouroun	8,7	8,3	13,2	316,5	370,4
Lélouma	Balaya	14,6	373,4	20,7	25,5	2,9
	Diountoun	363,7	743,1	14,6	167,3	369,2
	Herico	13,2	333,9	354,6	15,5	360,3
	Korbe	368,7	359,0	16,9	33,9	341,1
	Lafou	356,6	365,0	227,8	6,5	15,2
	Lélouma	79,5	114,5	20,3	20,0	143,0
	Linsan saran	8,8	34,6	338,3	54,2	400,6
	Manda	7,5	19,1	19,1	364,7	553,1
	Parawol	45,6	63,8	334,4	375,8	321,8
	Sagale	6,4	6,4	50,7	3,9	39,3
Thianguel bory	0,5	133,0	19,1	352,4	389,4	

Préfecture	Commune	2011	2012	2013	2014	2015
Mali	Balaki	705,5	662,0	411,1	13,4	466,5
	Doghel sigon	113,6	1 770,6	501,8	771,7	989,2
	Dougountounny	30,4	27,6	346,9	439,8	364,6
	Fougou	1,3	985,5	334,4	207,3	497,0
	Gaya	4,8	353,9	193,9	nd	505,3
	Hidayatou	0,8	18,6	332,9	392,7	497,9
	Lebekere	2,3	12,4	367,6	374,6	463,5
	Madina salambande	617,1	848,4	524,8	170,0	445,5
	Madina wora	39,8	31,6	372,6	41,2	1 111,6
	Mali	39,7	61,0	nd	1 070,4	176,5
	Telire	5,7	337,8	431,1	313,5	566,5
	Touba	3,4	2,8	8,0	733,8	549,9
	Yembering	10,2	35,0	327,5	19,3	579,1
Tougué	Fatako	373,5	714,4	9,7	161,5	392,3
	Fello koundoua	195,2	195,2	241,6	7,5	25,7
	Kansagui	370,0	384,6	173,3	76,8	495,6
	Koin	15,8	364,8	189,3	7,6	16,4
	Kollangui	377,6	378,8	150,6	26,5	374,6
	Kollet	26,4	26,4	249,2	169,7	94,8
	Konah	52,3	382,5	183,7	74,0	36,9
	Kouratongo	83,6	332,0	nd	29,5	8,4
	Tangaly	381,9	377,5	41,3	11,6	24,0
	Tougué	75,7	98,8	98,8	33,8	43,6

Source : BSD/MATD, Collecte 2016

Tableau 101: Transferts de l'Etat pour le fonctionnement des communes de la région de Labé (en millions GNF)

Préfecture	Commune	2011	2012	2013	2014	2015
Koubia	Fafaya	nd	30,0	22,5	63,8	25,0
	Gadhawoundou	5,0	30,0	22,5	63,8	10,0
	Koubia	10,0	60,0	52,5	150,0	50,0
	Matakaou	5,0	30,0	22,5	63,8	25,0
	Missira	5,0	30,0	22,5	63,8	25,0
	Pilimini	nd	30,0	22,5	63,8	10,0
Labé	Dalein	nd	nd	22,5	63,8	nd
	Daralabé	nd	nd	nd	nd	nd
	Diari	nd	nd	nd	71,3	nd
	Dionfo	nd	nd	22,5	63,8	nd
	Garambe	nd	nd	22,5	63,8	nd
	Hafia	nd	nd	nd	nd	nd
	Kalan	nd	nd	nd	nd	nd
	Kouramangui	nd	nd	22,5	15,0	nd
	Labé	nd	90,0	67,5	187,5	62,5
	Noussy	nd	nd	22,5	63,8	nd
	Popodara	nd	nd	22,5	63,8	nd
	Sannou	nd	nd	15,0	63,8	nd
	Tountouroun	nd	nd	22,5	63,8	nd

Préfecture	Commune	2011	2012	2013	2014	2015
Lélouma	Balaya	nd	nd	22,5	63,8	25,0
	Diountoun	nd	nd	22,5	63,8	25,0
	Herico	nd	35,0	22,5	63,8	25,0
	Korbe	nd	nd	22,5	63,8	nd
	Lafou	nd	nd	22,5	63,8	25,0
	Lélouma	nd	nd	60,0	150,0	50,0
	Linsan saran	nd	nd	15,0	71,3	25,0
	Manda	nd	nd	nd	71,3	25,0
	Parawol	nd	nd	22,5	63,8	25,0
	Sagale	nd	nd	22,5	63,8	25,0
	Thianguel bory	nd	nd	22,5	71,3	25,0
Mali	Balaki	5,0	30,0	22,5	63,8	120,0
	Doghel sigon	5,0	30,0	22,5	63,7	120,0
	Dougountounny	5,0	30,0	22,5	65,2	120,0
	Fougou	5,0	30,0	22,5	63,8	120,0
	Gaya	5,0	30,0	22,5	63,8	120,0
	Hidayatou	5,0	30,0	22,5	63,8	120,0
	Lebekere	5,0	30,0	22,5	63,8	120,0
	Madina salambande	5,0	30,0	22,5	63,8	120,0
	Madina wora	5,0	30,0	22,5	63,8	120,0
	Mali	10,0	60,0	67,5	150,0	150,0
	Telire	5,0	30,0	22,5	63,8	120,0
	Touba	5,0	30,0	22,5	63,8	120,0
	Yembering	5,0	30,0	22,5	63,8	85,0
Tougué	Fatako	nd	nd	15,0	42,5	nd
	Fello koundoua	nd	nd	15,0	50,0	nd
	Kansagui	nd	nd	15,0	50,0	nd
	Koin	nd	nd	15,0	42,5	nd
	Kollangui	nd	nd	15,0	42,5	nd
	Kollet	nd	nd	22,5	42,5	nd
	Konah	nd	nd	15,0	50,0	nd
	Kouratongo	nd	nd	15,0	63,8	nd
	Tangaly	nd	nd	15,0	50,0	nd
	Tougué	nd	nd	60,0	120,0	nd

Source : BSD/MATD, Collecte 2016

Tableau 102 : Transferts de l'Etat et autres organismes pour l'investissement des communes de la région de Labé (en millions GNF)

Préfecture	Commune	2011	2012	2013	2014	2015
Koubia	Fafaya	nd	nd	5,0	nd	nd
	Gadhawoundou	170,0	nd	nd	76,0	15,0
	Koubia	nd	5,5	nd	nd	nd
	Matakaou	6,8	8,5	nd	nd	nd
	Missira	368,9	6,2	700,0	nd	nd
	Pilimini	nd	nd	317,5	106,2	15,0

Préfecture	Commune	2011	2012	2013	2014	2015
Labé	Dalein	nd	nd	nd	nd	nd
	Daralabé	nd	nd	nd	nd	nd
	Diari	nd	nd	373,8	171,0	nd
	Dionfo	nd	nd	321,5	373,3	nd
	Garambe	nd	nd	322,0	305,8	nd
	Hafia	nd	nd	nd	nd	nd
	Kalan	nd	nd	nd	nd	nd
	Kouramangui	nd	nd	321,5	nd	nd
	Labé	417,1	373,1	128,0	nd	nd
	Noussy	nd	nd	465,7	131,4	nd
	Popodara	nd	nd	2 321,6	306,2	nd
	Sannou	nd	nd	307,0	212,9	nd
Tountouroun	nd	nd	1,6	303,0	nd	
Lélouma	Balaya	nd	nd	nd	nd	nd
	Diountoun	332,3	332,3	nd	nd	80,7
	Herico	nd	nd	329,1	nd	nd
	Korbe	nd	nd	nd	330,9	nd
	Lafou	nd	319,6	227,8	nd	130,0
	Lélouma	nd	17,0	nd	nd	nd
	Linsan saran	nd	nd	322,7	nd	nd
	Manda	nd	nd	nd	325,4	360,0
	Parawol	nd	nd	318,3	315,6	nd
	Sagale	nd	nd	nd	nd	nd
Thianguel bory	nd	nd	nd	320,1	324,5	
Mali	Balaki	673,7	642,0	411,1	nd	350,0
	Doghel sigon	nd	1 733,7	314,2	100,3	625,6
	Dougountounny	nd	nd	331,6	331,7	140,0
	Fougou	nd	973,5	nd	190,1	395,0
	Gaya	nd	332,7	332,7	nd	371,8
	Hidayatou	nd	nd	320,4	323,4	374,0
	Lebekere	nd	nd	333,4	329,6	374,0
	Madina salambande	615,8	845,9	455,0	170,0	500,0
	Madina wora	nd	nd	333,4	nd	1002,4
	Mali	nd	nd	nd	990,0	nd
	Telire	nd	314,7	431,1	310,5	450,0
	Touba	nd	nd	nd	663,8	465,7
	Yembering	nd	nd	311,4	nd	453,0
Tougé	Fatako	nd	nd	nd	105,3	nd
	Fello koundoua	nd	nd	nd	nd	nd
	Kansagui	nd	nd	nd	nd	nd
	Koin	nd	nd	nd	nd	nd
	Kollangui	nd	nd	nd	nd	nd
	Kollet	nd	nd	nd	nd	nd
	Konah	nd	nd	nd	nd	nd
	Kouratongo	nd	nd	nd	10,5	nd
	Tangaly	nd	nd	nd	nd	nd
Tougé	nd	nd	nd	nd	nd	

Source : BSD/MATD, Collecte 2016

Tableau 103 : Dépenses d'investissement des communes de la région de Labé (en millions GNF)

Préfecture	Commune	2011	2012	2013	2014	2015
Koubia	Fafaya	21,4	15,0	22,3	108,1	40,5
	Gadhawoundou	179,5	18,6	14,3	110,6	102,8
	Koubia	32,0	85,1	82,1	108,3	49,8
	Matakaou	360,1	34,8	26,8	74,7	33,7
	Missira	190,3	219,2	722,3	78,1	28,3
	Pilimini	30,9	756,8	548,8	202,9	84,0
Labé	Dalein	nd	nd	199,5	41,6	nd
	Daralabé	nd	nd	nd	nd	nd
	Diari	nd	nd	151,3	234,4	nd
	Dionfo	nd	nd	374,0	395,5	nd
	Garambe	nd	nd	356,5	79,2	nd
	Hafia	nd	nd	nd	nd	nd
	Kalan	nd	nd	nd	nd	nd
	Kouramangui	nd	nd	133,9	79,2	nd
	Labé	902,6	849,9	393,0	414,4	501,0
	Noussy	nd	nd	727,4	148,4	nd
	Popodara	nd	nd	350,5	1832,2	nd
	Sannou	nd	nd	480,1	301,7	nd
Tountouroun	nd	nd	49,7	346,7	nd	
Lélouma	Balaya	14,6	375,1	13,5	51,8	15,9
	Diountoun	386,5	666,4	79,3	300,8	300,2
	Herico	20,2	60,8	329,1	62,0	367,4
	Korbe	nd	nd	36,6	39,2	nd
	Lafou	8,1	385,2	245,8	62,1	43,1
	Lélouma	100,2	127,0	95,8	145,0	79,2
	Linsan saran	8,8	60,4	308,8	108,5	57,2
	Manda	2,7	31,4	nd	223,8	37,9
	Parawol	23,4	73,4	315,3	93,9	339,2
	Sagale	14,7	14,7	70,5	47,2	22,2
Thianguel bory	41,0	1,9	47,5	412,1	381,7	
Mali	Balaki	25,8	659,2	426,5	52,5	486,5
	Doghel signon	113,6	1937,0	522,6	824,9	378,4
	Dougountounny	38,5	33,2	325,5	381,7	269,6
	Fougou	nd	nd	338,6	208,3	nd
	Gaya	7,7	353,9	205,3	35,8	515,5
	Hidayatou	nd	nd	353,3	408,1	nd
	Lebekere	nd	nd	382,4	419,7	nd
	Madina salambande	651,9	848,4	539,9	207,6	465,5
	Madina wora	52,0	32,0	395,9	54,3	928,0
	Mali	58,1	61,0	71,3	1206,9	174,5
	Telire	11,2	343,5	449,7	346,3	566,5
	Touba	3,8	3,7	23,1	679,6	368,2
	Yembering	8,7	35,0	342,9	63,4	586,5

Préfecture	Commune	2011	2012	2013	2014	2015
Tougué	Fatako	nd	nd	14,0	112,7	nd
	Fello koundoua	nd	nd	242,6	27,8	nd
	Kansagui	nd	nd	176,5	52,6	nd
	Koin	nd	nd	199,9	30,9	nd
	Kollangui	nd	nd	157,6	41,1	nd
	Kollet	nd	nd	265,3	178,3	nd
	Konah	nd	nd	190,7	96,2	nd
	Kouratongo	nd	nd	10,9	49,8	nd
	Tangaly	nd	nd	40,3	37,8	nd
	Tougué	nd	nd	28,3	109,8	nd

Source : BSD/MATD, Collecte 2016

V.1.7 Recettes et dépenses des communes de la région de Mamou

Tableau 104: Recettes propres réalisées des communes de la région de Mamou (en millions GNF)

Préfecture	Commune	2011	2012	2013	2014	2015
Dalaba	Bodié	49,9	282,4	89,9	89,9	153,0
	Dalaba	nd	nd	nd	nd	139,2
	Ditinn	15,5	1 056,9	459,5	314,2	49,8
	Kaala	nd	nd	nd	nd	42,2
	Kankalabe	401,3	323,0	466,0	44,3	49,1
	Kebaly	365,0	708,9	93,4	36,8	43,5
	Koba	383,8	nd	34,4	34,4	49,6
	Manfara	16,8	28,5	115,7	63,5	56,0
	Mitty	nd	nd	nd	nd	53,3
	Mombeya	288,3	698,6	1 258,6	684,2	65,9
Mamou	Boulliwel	nd	nd	nd	nd	833,8
	Dounet	nd	nd	nd	nd	nd
	Gongoret	nd	nd	nd	nd	621,4
	Kégnéko	nd	nd	nd	nd	113,0
	Konkouré	nd	nd	nd	nd	nd
	Mamou	nd	nd	nd	nd	nd
	Niagara	nd	nd	nd	nd	nd
	OuréndKaba	nd	nd	nd	nd	nd
	Porédaka	nd	nd	nd	nd	148,4
	Saramoussaya	nd	nd	nd	nd	nd
	Soyah	nd	nd	nd	nd	412,0
	Téguéréah	nd	nd	nd	nd	465,8
	Timbo	nd	nd	nd	nd	120,6
	Tolo	nd	nd	nd	nd	446,8
Pita	Bantignel	1,8	23,8	18,2	366,9	328,2
	Bourouwal Tappè	nd	13,9	278,4	249,0	198,7
	Donghol Touma	10,2	223,5	202,3	42,7	39,6
	Gongorè	19,6	257,4	483,2	429,6	28,7
	LeyndMiro	nd	nd	nd	nd	nd
	Maci	33,4	471,4	482,6	178,2	27,4
	Ninguélandé	nd	335,6	187,8	nd	nd
	Pita	69,3	95,4	86,3	117,8	100,5
	Sangaréah	27,3	536,9	432,1	217,4	33,5
	Sintaly	0,5	nd	151,7	231,6	180,5
	Timbi Madina	nd	nd	656,1	168,4	nd
	Timbi Tounni	618,4	769,3	1 141,6	491,5	857,8

Source : BSD/MATD, Collecte 2016

Tableau 105: Recettes totales d'investissement des communes de la région de Mamou (en millions GNF)

Préfecture	Commune	2011	2012	2013	2014	2015
Dalaba	Bodié	377,9	307,9	82,0	54,0	129,2
	Dalaba	nd	nd	nd	nd	21,0
	Ditinn	8,0	1056,9	532,7	156,3	53,4
	Kaala	nd	nd	nd	nd	nd
	Kankalabe	366,0	367,6	66,6	51,7	6,0
	Kebaly	333,3	708,9	418,6	337,9	388,1
	Koba	370,1	nd	561,0	436,5	nd
	Manfara	1,0	14,0	133,4	39,7	59,6
	Mitty	nd	nd	nd	nd	102,6
	Mombeya	684,8	1 724,8	1 442,8	627,8	36,9
Mamou	Boulliwel	nd	nd	1 170,0	881,6	833,8
	Dounet	nd	nd	457,3	465,0	123,9
	Gongoret	nd	nd	384,0	418,5	678,4
	Kégnéko	nd	nd	391,2	246,8	263,0
	Konkouré	nd	nd	567,8	85,0	89,6
	Mamou	nd	nd	157,5	187,5	525,8
	Niagara	nd	nd	435,0	85,0	74,4
	Ouré-kaba	nd	nd	85,0	441,4	208,0
	Porédaka	nd	nd	814,2	676,5	74,7
	Saramoussaya	nd	nd	419,8	644,8	991,5
	Soyah	nd	nd	244,1	420,3	76,7
	Téguéréah	nd	nd	40,0	426,7	385,0
	Timbo	nd	nd	349,5	223,1	120,6
Tolo	nd	nd	478,1	448,7	61,9	
Pita	Bantignel	nd	350,0	338,8	656,2	335,9
	Bourouwal tappè	nd	nd	347,0	386,9	165,4
	Donghol touma	17,3	179,6	179,6	35,5	16,6
	Gongorè	19,6	236,9	560,8	483,8	28,7
	Ley-miro	nd	nd	nd	nd	nd
	Maci	42,8	1043,7	670,4	217,6	84,0
	Ninguélandé	nd	335,6	187,8	113,3	nd
	Pita	nd	nd	nd	nd	nd
	Sangaréah	nd	515,0	409,8	183,5	17,2
	Sintaly	23,3	350,0	361,0	884,0	393,5
	Timbi madina	nd	nd	735,6	586,0	10458,7
	Timbi tounni	5,1	382,5	685,8	51,2	21,6

Source : BSD/MATD, Collecte 2016

Tableau 106: Transferts de l'Etat pour le fonctionnement des communes de la région de Mamou (en millions GNF)

Préfecture	Commune	2011	2012	2013	2014	2015
Dalaba	Bodié	5,0	21,3	22,5	63,8	25,0
	Dalaba	nd	nd	nd	nd	61,5
	Ditinn	5,0	22,5	22,5	63,8	25,0
	Kaala	nd	nd	nd	nd	25,0
	Kankalabe	5,0	30,0	22,5	637,5	25,0
	Kebaly	5,0	30,0	22,5	63,8	50,0
	Koba	5,0	nd	22,5	60,0	25,0
	Manfara	5,0	30,0	22,5	63,8	25,0
	Mitty	nd	nd	nd	nd	25,0
	Mombeya	nd	30,0	22,5	63,8	25,0
Mamou	Bouliwel	nd	30,0	15,0	28,8	71,3
	Dounet	nd	30,0	15,0	28,8	71,3
	Gongoret	nd	30,0	15,0	28,8	71,3
	Kégnéko	nd	30,0	15,0	28,8	71,3
	Konkouré	nd	30,0	15,0	28,8	71,3
	Mamou	nd	90,0	45,0	84,5	184,0
	Niagara	nd	30,0	15,0	28,8	71,3
	Ouré-kaba	nd	30,0	15,0	28,8	71,3
	Porédaka	nd	30,0	15,0	28,8	71,3
	Saramoussaya	nd	30,0	15,0	28,8	71,3
	Soyah	nd	30,0	15,0	28,8	71,3
	Téguéréah	nd	30,0	15,0	28,8	71,3
	Timbo	nd	30,0	15,0	28,8	71,3
Tolo	nd	30,0	15,0	28,8	71,3	
Pita	Bantignel	5,0	24,4	5,0	63,8	25,0
	Bourouwal tappè	5,0	30,0	22,5	32,5	46,3
	Donghol touma	5,0	30,0	226,0	63,8	25,0
	Gongorè	5,0	30,0	60,0	63,8	25,0
	Ley-miro	nd	nd	nd	nd	nd
	Maci	5,0	30,0	22,5	63,8	25,0
	Ninguélandé	5,0	30,0	22,5	63,8	25,0
	Pita	10,0	60,0	60,0	63,8	100,0
	Sangaréah	5,0	30,0	22,5	63,8	25,0
	Sintaly	5,0	30,0	30,0	63,8	25,0
	Timbi madina	5,0	30,0	22,5	63,8	46,3
	Timbi tounni	5,0	30,0	22,5	63,8	25,0

Source : BSD/MATD, Collecte 2016

Tableau 107 : Transferts de l'Etat et autres organismes pour l'investissement des communes de la région de Mamou (en millions GNF)

Préfecture	Commune	2011	2012	2013	2014	2015
Dalaba	Bodie	329,9	308,9	104,5	104,5	154,2
	Dalaba	nd	nd	nd	nd	nd
	Ditinn	13,0	1089,4	537,6	38,3	15,0
	Kaala	nd	nd	nd	nd	nd
	Kankalabe	nd	329,2	367,5	nd	nd
	Kebaly	330,1	684,9	nd	nd	nd
	Koba	332,5	nd	350,0	nd	nd
	Manfara	12,0	14,0	150,6	81,1	nd
	Mitty	nd	nd	nd	nd	nd
	Mombeya	654,3	1349,9	306,7	424,4	nd
Mamou	Boulliwel	nd	nd	nd	680,0	nd
	Dounet	nd	nd	nd	350,0	nd
	Gongoret	nd	nd	nd	333,5	nd
	Kegneko	nd	nd	nd	nd	nd
	Konkoure	nd	nd	nd	nd	nd
	Mamou	nd	nd	nd	nd	nd
	Niagara	nd	nd	nd	399,8	nd
	Oure-kaba	nd	nd	nd	350,0	nd
	Poredaka	nd	nd	nd	590,5	nd
	Saramoussaya	nd	nd	nd	496,8	nd
	Soyah	nd	nd	nd	335,3	nd
	Teguereah	nd	nd	nd	341,7	nd
	Timbo	nd	nd	nd	nd	nd
Tolo	nd	nd	nd	363,7	nd	
Pita	Bantignel	nd	nd	nd	320,3	316,8
	Bourouwal tappe	nd	nd	339,0	318,3	165,4
	Donghol touma	nd	331,4	nd	nd	nd
	Gongore	nd	739,0	894,6	401,0	25,0
	Ley-miro	nd	nd	nd	nd	nd
	Maci	5,0	721,0	631,5	63,8	25,0
	Ninguelande	nd	335,6	nd	nd	nd
	Pita	nd	nd	nd	nd	nd
	Sangareah	nd	nd	125,8	156,9	nd
	Sintaly	nd	nd	306,6	nd	31,6
	Timbi madina	nd	nd	656,1	nd	0,4
	Timbi tounni	nd	nd	614,4	nd	nd

Source : BSD/MATD, Collecte 2016

Tableau 108 : Dépenses d'investissement des communes de la région de Mamou (en millions GNF)

Préfecture	Commune	2011	2012	2013	2014	2015
Dalaba	Bodie	49,9	282,4	89,9	89,9	153,0
	Dalaba	nd	nd	nd	nd	139,2
	Ditinn	15,5	1056,9	459,5	314,2	49,8
	Kaala	nd	nd	nd	nd	42,2
	Kankalabe	401,3	323,0	466,0	44,3	49,1
	Kebaly	365,0	708,9	93,4	36,8	43,5
	Koba	383,8	nd	34,4	34,4	49,6
	Manfara	16,8	28,5	115,7	63,5	56,0
	Mitty	nd	nd	nd	nd	53,3
	Mombeya	288,3	698,6	1258,6	684,2	65,9
Mamou	Boulliwel	nd	nd	nd	nd	833,8
	Dounet	nd	nd	nd	nd	nd
	Gongoret	nd	nd	nd	nd	621,4
	Kegneko	nd	nd	nd	nd	113,0
	Konkoure	nd	nd	nd	nd	nd
	Mamou	nd	nd	nd	nd	nd
	Niagara	nd	nd	nd	nd	nd
	Oure-kaba	nd	nd	nd	nd	nd
	Poredaka	nd	nd	nd	nd	148,4
	Saramoussaya	nd	nd	nd	nd	nd
	Soyah	nd	nd	nd	nd	412,0
	Teguereah	nd	nd	nd	nd	465,8
	Timbo	nd	nd	nd	nd	120,6
Tolo	nd	nd	nd	nd	446,8	
Pita	Bantignel	1,8	23,8	18,2	366,9	328,2
	Bourouwal tappe	nd	13,9	278,4	249,0	198,7
	Donghol touma	10,2	223,5	202,3	42,7	39,6
	Gongore	19,6	257,4	483,2	429,6	28,7
	Ley-miro	nd	nd	nd	nd	nd
	Maci	33,4	471,4	482,6	178,2	27,4
	Ninguelande	nd	335,6	187,8	nd	nd
	Pita	69,3	95,4	86,3	117,8	100,5
	Sangareah	27,3	536,9	432,1	217,4	33,5
	Sintaly	0,5	nd	151,7	231,6	180,5
	Timbi madina	nd	nd	656,1	168,4	nd
Timbi tounni	618,4	769,3	1141,6	491,5	857,8	

Source : BSD/MATD, Collecte 2016

V.1.8 Recettes et dépenses des communes de la région de N'Zérékoré

Tableau 109: Recettes propres réalisées des communes de la région de N'Zérékoré (en millions GNF)

Préfecture	Commune	2011	2012	2013	2014	2015
Beyla	Beyla	nd	nd	nd	nd	nd
	Boola	nd	nd	nd	nd	nd
	Diaraguerela	nd	nd	nd	nd	nd
	Diassadou	nd	nd	nd	nd	nd
	Fouala	nd	nd	nd	nd	nd
	Gbackedou	nd	nd	nd	nd	nd
	Gbessoba	nd	nd	nd	nd	nd
	Karala	nd	nd	nd	nd	nd
	Koumandou	nd	nd	nd	nd	nd
	Moussadou	nd	nd	nd	nd	nd
	Nionsomoudou	nd	nd	nd	nd	nd
	Samana	nd	nd	nd	nd	nd
	Sinko	nd	nd	nd	nd	nd
	Sokourala	nd	nd	nd	nd	nd
Guéckédou	Bolodou	nd	nd	nd	nd	nd
	Fangamandou	nd	nd	nd	nd	nd
	Gueckedou	nd	nd	nd	nd	nd
	Guendembou	nd	16,4	14,5	10,4	32,7
	Kassadou	nd	nd	nd	nd	nd
	Koundou	nd	nd	nd	nd	nd
	Nongoa	nd	nd	nd	nd	nd
	Ouedenkenema	nd	nd	nd	nd	nd
	Tekoulo	nd	nd	nd	nd	nd
	Temessadou	nd	nd	nd	nd	nd
Lola	Bossou	6,9	19,8	4,3	3,8	2,5
	Foumbadou	nd	nd	nd	nd	nd
	Gama nd berema	26,3	83,1	51,9	nd	36,7
	Gueasso	1697,2	45,9	30,4	735,1	152,2
	Kokota	13,8	8,9	11,5	6,3	28,3
	Laine	15,9	6,8	nd	nd	nd
	Lola	211,0	49,3	1324,7	168,4	168,4
	N'zoo	26,0	35,2	62,0	28,0	5,2
	Tounkarata	16,1	54,6	72,5	15,2	274,6
Macenta	Balizia	10,7	29,0	66,1	42,4	
	Binikala	nd	nd	nd	nd	nd
	Bofossou	15,8	47,7	37,3	88,7	96,8
	Daro	11,1	29,7	30,1	14,8	1,9
	Fassankoni	12,9	62,1	60,9	77,2	40,8
	Kouakan	111,7	262,3	99,9	148,7	164,2
	Koyama	nd	53,1	40,7	98,0	61,9
	Macenta	88,1	88,4	108,6	256,8	106,8
	N'zebela	9,9	40,5	50,9	98,6	61,6
	Oremai	7,1	40,0	35,6	204,1	49,4
	Panziazou	nd	49,2	33,1	76,8	nd
	Sengbedou	6,6	43,3	35,2	73,8	61,7
	Seredou	nd	54,2	74,1	120,3	110,8
	Vasseridou	30,2	44,6	27,5	76,8	34,6
Watanka	7,1	47,7	63,6	66,2	nd	

Préfecture	Commune	2011	2012	2013	2014	2015
N'Zérékoré	Bounouma	nd	nd	nd	nd	nd
	Gouecke	nd	nd	41,3	31,7	42,1
	Kobela	nd	nd	nd	nd	nd
	Koropara	nd	nd	nd	nd	nd
	Koule	nd	nd	nd	nd	nd
	N'zerekore	nd	nd	116,5	707,7	763,5
	Pale	nd	nd	nd	nd	nd
	Sameo	nd	nd	nd	nd	nd
	Soulouta	nd	10,0	nd	nd	nd
	Womey	nd	nd	nd	nd	31,1
	Yalensou	nd	nd	nd	nd	nd
Yomou	Banie	15,3	16,4	25,5	4,8	4,8
	Bheta	nd	nd	nd	nd	nd
	Bignamou	30,1	32,1	33,1	15,2	115,3
	Bowe	nd	66,4	55,3	40,9	25,7
	Diecke	146,3	148,3	144,9	143,1	157,4
	Pela	14,0	144,9	7,5	22,7	22,7
	Yomou	nd	nd	47,0	50,0	46,2

Source : BSD/MATD, Collecte 2016

Tableau 110: Recettes totales d'investissement des communes de la région de N'Zérékoré (en millions GNF)

Préfecture	Commune	2011	2012	2013	2014	2015
Beyla	Beyla	nd	nd	nd	nd	nd
	Boola	nd	nd	nd	nd	nd
	Diaraguerela	nd	nd	nd	nd	nd
	Diassodou	nd	nd	nd	nd	nd
	Fouala	nd	nd	nd	nd	nd
	Gbackedou	nd	nd	nd	nd	nd
	Gbessoba	nd	nd	nd	nd	nd
	Karala	nd	nd	nd	nd	nd
	Koumandou	nd	nd	nd	nd	nd
	Moussadou	nd	nd	nd	nd	nd
	Nionsomoudou	nd	nd	nd	nd	nd
	Samana	nd	nd	nd	nd	nd
	Sinko	nd	nd	nd	nd	nd
	Sokourala	nd	nd	nd	nd	nd
Guéckédou	Bolodou	nd	nd	nd	nd	nd
	Fangamandou	nd	nd	nd	nd	nd
	Guéckédou	nd	nd	nd	nd	nd
	Guendembou	nd	nd	315,2	318,5	305,9
	Kassadou	nd	nd	nd	nd	nd
	Koundou	nd	nd	nd	nd	nd
	Nongoa	nd	nd	nd	nd	nd
	Ouedenkenema	nd	nd	nd	nd	nd
	Tekoulo	nd	nd	nd	nd	nd
Temessadou	nd	nd	nd	nd	nd	

Préfecture	Commune	2011	2012	2013	2014	2015
Lola	Bossou	926,9	107,9	9,9	27,3	nd
	Foumbadou	nd	nd	nd	nd	nd
	Gama - berema	32,4	32,1	18,0	nd	9,5
	Gueasso	1 512,6	7,0	nd	nd	nd
	Kokota	265,3	322,5	2,5	4,9	4,9
	Laine	313,8	73,3	nd	nd	nd
	Lola	1,0	nd	nd	nd	nd
	N'Zoo	35,8	1 705,3	15,0	53,0	39,8
	Toukarata	7,4	16,2	22,5	87,0	nd
Macenta	Balizia	16,6	72,6	352,5	350,0	58,0
	Binikala	nd	nd	nd	nd	nd
	Bofossou	18,0	28,7	350,0	60,2	350,0
	Daro	16,7	546,4	601,2	22,2	28,8
	Fassankoni	nd	nd	nd	345,0	352,5
	Kouakan	nd	nd	1 209,7	872,8	691,2
	Koyama	nd	40,3	402,0	405,0	405,0
	Macenta	0,9	240,0	240,0	310,0	230,0
	N'zebela	18,2	43,2	550,4	1 229,4	1,1
	Oremai	4,3	349,3	102,0	102,0	697,1
	Panziazou	nd	nd	417,8	350,0	513,8
	Sengbedou	7,4	8,8	9,0	51,0	350,0
	Seredou	nd	38,6	435,0	404,8	404,8
	Vasseridou	13,9	1 705,9	103,0	105,0	350,0
Watanka	4,9	40,7	425,3	35,6	428,1	
N'Zérékoré	Bounouma	nd	nd	nd	nd	nd
	Gouecke	nd	nd	66,1	92,4	115,0
	Kobela	nd	nd	nd	nd	nd
	Koropara	nd	nd	nd	nd	nd
	Koule	nd	nd	nd	nd	nd
	N'Zérékoré	596,2	833,9	475,9	382,8	382,8
	Pale	nd	nd	nd	nd	nd
	Sameo	nd	nd	nd	nd	nd
	Soulouta	nd	536,2	382,3	nd	630,2
	Womey	nd	nd	nd	nd	625,2
	Yalensou	nd	nd	nd	nd	nd
Yomou	Banie	354,0	19,1	9,8	12,5	14,7
	Bheta	nd	nd	9,8	16,6	19,6
	Bignamou	nd	nd	nd	nd	nd
	Bowe	nd	681,2	27,6	105,5	9,8
	Diecke	109,9	321,8	nd	11,2	134,0
	Pela	5,5	21,3	46,4	20,8	24,4
	Yomou	nd	nd	413,1	132,0	271,0

Source : BSD/MATD, Collecte 2016

Tableau 111: Transferts de l'Etat pour le fonctionnement des communes de la région de N'Zérékoré (en millions GNF)

Préfecture	Commune	2011	2012	2013	2014	2015
Beyla	Beyla	nd	nd	nd	nd	nd
	Boola	nd	nd	nd	nd	nd
	Diaraguerela	nd	nd	nd	nd	nd
	Diassodou	nd	nd	nd	nd	nd
	Fouala	nd	nd	nd	nd	nd
	Gbackedou	nd	nd	nd	nd	nd
	Gbessoba	nd	nd	nd	nd	nd
	Karala	nd	nd	nd	nd	nd
	Koumandou	nd	nd	nd	nd	nd
	Moussadou	nd	nd	nd	nd	nd
	Nionsomoudou	nd	nd	nd	nd	nd
	Samana	nd	nd	nd	nd	nd
	Sinko	nd	nd	nd	nd	nd
	Sokourala	nd	nd	nd	nd	nd
Guéckédou	Bolodou	nd	nd	nd	nd	nd
	Fangamandou	nd	nd	nd	nd	nd
	Guéckédou	nd	nd	nd	nd	nd
	Guendembou	5,0	30,0	22,5	63,8	25,0
	Kassadou	nd	nd	nd	nd	nd
	Koundou	nd	nd	nd	nd	nd
	Nongoa	nd	nd	nd	nd	nd
	Ouedenkenema	nd	nd	nd	nd	nd
	Tekoulo	nd	nd	nd	nd	nd
Temessadou	nd	nd	nd	nd	nd	
Lola	Bossou	nd	35,0	22,5	63,8	25,0
	Foumbadou	nd	nd	nd	nd	nd
	Gama - berema	nd	35,0	25,0	nd	nd
	Gueasso	nd	35,0	22,5	71,3	25,0
	Kokota	579,4	35,0	22,5	63,8	25,0
	Laine	5,0	30,0	nd	nd	nd
	Lola	nd	60,0	60,0	15,0	50,0
	N'Zoo	nd	35,0	15,0	75,0	25,0
	Tounkarata	nd	nd	50,0	71,3	25,0
Macenta	Balizia	nd	35,0	35,0	63,8	100,0
	Binikala	nd	nd	nd	nd	nd
	Bofossou	nd	35,0	100,0	100,0	100,0
	Daro	nd	15,0	50,0	50,0	100,0
	Fassankoni	nd	35,0	100,0	100,0	100,0
	Kouakan	5,0	30,0	500,0	58,0	85,0
	Koyama	5,0	15,0	30,0	100,0	100,0
	Macenta	nd	90,0	150,3	150,0	50,0
	N'zebela	nd	35,0	110,0	63,8	89,1
	Oremai	nd	35,0	45,0	63,8	120,0
	Panziadou	20,0	35,0	40,0	50,0	85,0
	Sengbedou	0,0	35,0	50,0	63,8	100,0
	Seredou	nd	14,3	55,0	89,0	89,0
	Vasseridou	nd	35,0	50,0	100,0	100,0
Watanka	nd	35,0	100,0	100,0	100,0	

Préfecture	Commune	2011	2012	2013	2014	2015
N'Zérékoré	Bounouma	nd	nd	nd	nd	nd
	Gouecke	nd		22,5	63,8	25,0
	Kobela	nd	nd	nd	nd	nd
	Koropara	nd	nd	nd	nd	nd
	Koule	nd	nd	nd	nd	nd
	N'Zérékoré	0,0	50,5	67,5	187,5	62,5
	Pale	nd	nd	nd	nd	nd
	Sameo	nd	nd	nd	nd	nd
	Soulouta	nd	nd	22,5	63,8	25,0
	Womey	nd	nd	nd	nd	25,0
	Yalensou	nd	nd	nd	nd	nd
Yomou	Banie	352,1	0,0	15,0	50,0	0,0
	Bheta	0,0	30,0	15,0	50,0	46,3
	Bignamou	0,0	nd	nd	46,3	46,3
	Bowe	0,0	15,0	15,0	42,5	0,0
	Diecke	0,0	0,0	nd	42,5	0,0
	Pela	nd	nd	nd	nd	nd
	Yomou	0,0	0,0	60,0	150,0	150,0

Source : BSD/MATD, Collecte 2016

Tableau 112 : Transferts de l'Etat et autres organismes pour l'investissement des communes de la région de N'Zérékoré (en millions GNF)

Préfecture	Commune	2011	2012	2013	2014	2015
Beyla	Beyla	nd	nd	nd	nd	nd
	Boola	nd	nd	nd	nd	nd
	Diaraguerela	nd	nd	nd	nd	nd
	Diassodou	nd	nd	nd	nd	nd
	Fouala	nd	nd	nd	nd	nd
	Gbackedou	nd	nd	nd	nd	nd
	Gbessoba	nd	nd	nd	nd	nd
	Karala	nd	nd	nd	nd	nd
	Koumandou	nd	nd	nd	nd	nd
	Moussadou	nd	nd	nd	nd	nd
	Nionsomoudou	nd	nd	nd	nd	nd
	Samana	nd	nd	nd	nd	nd
	Sinko	nd	nd	nd	nd	nd
Sokourala	nd	nd	nd	nd	nd	
Guéckédou	Bolodou	nd	nd	nd	nd	nd
	Fangamandou	nd	nd	nd	nd	nd
	Guéckédou	nd	nd	nd	nd	nd
	Guendembou	nd	350,0	350,0	nd	400,0
	Kassadou	nd	nd	nd	nd	nd
	Koundou	nd	nd	nd	nd	nd
	Nongoa	nd	nd	nd	nd	nd
	Ouedenkenema	nd	nd	nd	nd	nd
Tekoulo	nd	nd	nd	nd	nd	
Temessadou	nd	nd	nd	nd	nd	

Préfecture	Commune	2011	2012	2013	2014	2015
Lola	Bossou	922,7	101,5	nd	nd	nd
	Foumbadou	nd	nd	nd	nd	nd
	Gama - berema	324,4	32,1	nd	nd	nd
	Gueasso	nd	nd	nd	nd	nd
	Kokota	579,4	2,5	2,5	4,9	4,9
	Laine	282,3	nd	nd	nd	nd
	Lola	nd	nd	nd	nd	nd
	N'Zoo	nd	nd	nd	nd	nd
	Tounkarata	nd	nd	nd	nd	nd
Macenta	Balizia	nd	nd	nd	350,0	350,0
	Binikala	0,0	nd	nd	nd	nd
	Bofossou	nd	350,0	350,0	350,0	350,0
	Daro	nd	519,7	556,0	556,0	350,0
	Fassankoni	nd	nd	nd	345,0	352,5
	Kouakan	nd	nd	1 209,7	750,0	508,2
	Koyama	nd	35,3	369,4	375,3	375,3
	Macenta	nd	nd	nd	nd	150,0
	N'zebela	nd	nd	nd	nd	nd
	Oremai	nd	349,3	102,0	102,0	697,1
	Panziazou	nd	nd	350,0	700,0	513,8
	Sengbedou	nd	nd	90,0	nd	350,0
	Seredou	nd	nd	324,7	331,8	331,8
	Vasseridou	nd	1 705,9	103,0	105,0	350,0
Watanka	nd	nd	350,0	nd	350,0	
N'Zérékoré	Bounouma	nd	nd	nd	nd	nd
	Gouecke	nd	nd	nd	nd	nd
	Kobela	nd	nd	nd	nd	nd
	Koropara	nd	nd	nd	nd	nd
	Koule	nd	nd	nd	nd	nd
	N'Zérékoré	532,3	40,9	5,0	29,7	nd
	Pale	nd	nd	nd	nd	nd
	Sameo	nd	nd	nd	nd	nd
	Soulouta	nd	nd	10,0	nd	nd
	Womey	nd	nd	nd	nd	nd
	Yalensou	nd	nd	nd	nd	nd
Yomou	Banie	nd	nd	nd	nd	nd
	Bheta	nd	nd	nd	nd	nd
	Bignamou	nd	nd	nd	nd	nd
	Bowe	nd	681,2	nd	96,3	nd
	Diecke	nd	nd	nd	nd	nd
	Pela	nd	nd	nd	nd	nd
	Yomou	nd	nd	24,0	27,7	nd

Source : BSD/MATD, Collecte 2016

Tableau 113 : Dépenses d'investissement des communes de la région de N'Zérékoré (en millions GNF)

Préfecture	Commune	2011	2012	2013	2014	2015
Beyla	Beyla	nd	nd	nd	nd	nd
	Boola	nd	nd	nd	nd	nd
	Diaraguerela	nd	nd	nd	nd	nd
	Diassodou	nd	nd	nd	nd	nd
	Fouala	nd	nd	nd	nd	nd
	Gbackedou	nd	nd	nd	nd	nd
	Gbessoba	nd	nd	nd	nd	nd
	Karala	nd	nd	nd	nd	nd
	Koumandou	nd	nd	nd	nd	nd
	Moussadou	nd	nd	nd	nd	nd
	Nionsomoudou	nd	nd	nd	nd	nd
	Samana	nd	nd	nd	nd	nd
	Sinko	nd	nd	nd	nd	nd
	Sokourala	nd	nd	nd	nd	nd
Guéckédou	Bolodou	nd	nd	nd	nd	nd
	Fangamandou	nd	nd	nd	nd	nd
	Guéckédou	nd	nd	nd	nd	nd
	Guendembou	nd	315,0	318,5	nd	305,9
	Kassadou	nd	nd	nd	nd	nd
	Koundou	nd	nd	nd	nd	nd
	Nongoa	nd	nd	nd	nd	nd
	Ouedenkenema	nd	nd	nd	nd	nd
	Tekoulo	nd	nd	nd	nd	nd
Temessadou	nd	nd	nd	nd	nd	
Lola	Bossou	929,6	108,0	9,9	24,4	nd
	Foumbadou	nd	nd	nd	nd	nd
	Gama - berema	483,0	62,7	383,2	nd	25,8
	Gueasso	nd	30,3	18,2	441,1	81,5
	Kokota	267,7	344,0	20,0	35,4	31,2
	Laine	2,4	2,4	nd	nd	nd
	Lola	158,1	109,3	103,2	196,2	196,2
	N'Zoo	33,6	560,8	55,4	56,8	768,1
	Tounkarata	16,1	39,3	52,5	125,7	164,8
Macenta	Balizia	16,6	22,0	43,6	350,0	350,0
	Binikala	nd	nd	nd	nd	nd
	Bofossou	30,0	546,4	601,2	22,2	28,8
	Daro	16,7	546,4	601,2	22,2	28,8
	Fassankoni	19,1	51,3	97,9	437,2	449,2
	Kouakan	106,7	243,2	574,3	872,8	691,7
	Koyama	nd	nd	402,0	58,8	405,0
	Macenta	244,2	402,9	540,3	416,2	538,4
	N'zebela	18,2	256,5	738,0	1 300,8	1 090,6
	Oremai	4,3	374,7	142,0	253,8	789,6
	Panziadou	nd	31,8	391,7	741,9	593,1
	Sengbedou	7,4	87,7	133,0	51,0	350,0
	Seredou	nd	64,4	3 367,8	404,8	404,8
Vasseridou	37,4	1 705,9	145,2	45,9	103,2	
Watanka	4,9	40,7	392,9	413,8	428,1	

Préfecture	Commune	2011	2012	2013	2014	2015
N'Zérékoré	Bounouma	nd	nd	nd	nd	nd
	Gouecke	nd	nd	66,1	92,4	115,0
	Kobela	nd	nd	nd	nd	nd
	Koropara	nd	nd	nd	nd	nd
	Koule	nd	nd	nd	nd	nd
	N'Zérékoré	1 336,4	1 672,8	1 359,9	1 381,1	1 389,1
	Pale	nd	nd	nd	nd	nd
	Sameo	nd	nd	nd	nd	nd
	Soulouta	nd	19,2	382,3	nd	630,2
	Womey	nd	nd	nd	nd	33,2
Yalensou	nd	nd	nd	nd	nd	
Yomou	Banie	0,0	24,8	33,7	51,2	50,5
	Bheta	0,0	25,9	0,0	43,7	64,3
	Bignamou	18,1	19,2	13,2	24,3	125,3
	Bowe	nd	0,0	nd	nd	nd
	Diecke	109,9	431,9	109,5	115,8	134,0
	Pela	46,8	548,1	61,3	87,3	24,4
	Yomou	nd	nd	413,1	413,1	271,0

Source : BSD/MATD, Collecte 2016

V.2 Agents de l'Etat travaillant dans les collectivités locales

Tableau 114 : Répartition des gouverneurs, préfets et sous-préfets par sexe en 2016

Poste	Hommes	Femmes	Total
Gouverneur	7	1	8
Préfet	31	2	33
Sous-Préfets	299	6	305

Source : DND/MATD

Tableau 115 : Agents de l'Etat des communes de la région de Boké

Préfecture	Commune	2011	2012	2013	2014	2015
Boffa	Boffa	nd	nd	nd	nd	nd
	Colia	2	2	2	2	2
	Douprou	2	2	2	2	2
	Koba	2	2	2	2	2
	Lisso	nd	nd	nd	nd	nd
	Mankountan	2	2	2	2	2
	Tamita	1	1	2	2	2
	Tougnifily	2	2	2	2	2
Boké	Bintimodia	nd	4	4	4	4
	Boké	13	13	13	13	13
	Dabiss	2	2	2	2	2
	Kamsar	2	2	2	2	2
	Kanfarandé	nd	2	2	2	2
	Kolaboui	2	2	2	2	2
	Malapouyah	2	2	2	2	2
	Sangarédi	2	2	2	2	2
	Sansalé	nd	nd	nd	nd	nd
	Tanènè	2	2	2	2	2
Fria	Baguinet	2	2	2	2	2
	Banguingy	2	2	2	2	2
	Fria	4	4	4	4	4
	Tormelin	2	2	2	2	2
Gaoual	Foulamory	2	2	2	2	0
	Gaoual	nd	nd	nd	nd	nd
	Kakony	1	1	2	2	2
	Koumbia	2	2	2	2	2
	Kounsiteh	nd	nd	2	2	2
	Malanta	10	10	10	10	10
	Touba	nd	nd	nd	nd	2
	Wendou Mbour	nd	nd	nd	nd	nd
Koundara	Guingan	1	1	1	1	1
	Kamaby	1	1	1	1	1
	Koundara	5	5	5	5	5
	Sambailo	2	2	2	2	2
	Sareboido	1	2	2	1	1
	Teremesse	1	1	1	1	1
	Youkounkoun	2	2	2	2	2

Source : BSD/MATD, Collecte 2016

Tableau 116 : Agents de l'Etat des communes de la région de Conakry

Préfecture	Commune	2011	2012	2013	2014	2015
Conakry	Dixinn	nd	nd	nd	nd	19
	Kaloum	nd	nd	nd	nd	24
	Matam	nd	nd	nd	nd	11
	Matoto	nd	nd	nd	nd	12
	Ratoma	nd	nd	nd	nd	nd

Tableau 117 : Agents de l'Etat des communes de la région de Faranah

Préfecture	Commune	2011	2012	2013	2014	2015
Dabola	Arfamoussayah	2	2	2	1	1
	Banko	nd	nd	nd	2	2
	Bissikrima	1	2	2	2	2
	Dabola	3	3	3	3	3
	Dogomet	2	2	2	2	2
	Kankama	nd	nd	nd	nd	nd
	Kindoye	2	2	1	1	1
	Konindou	2	2	2	2	2
	N'Déma	2	2	2	2	2
Dinguiraye	Banora	1	1	1	1	2
	Dialakoro	2	2	2	2	1
	Diatifère	1	1	1	1	0
	Dinguiraye	8	8	8	8	8
	Gagnakaly	2	2	2	2	2
	Kalinko	nd	nd	nd	nd	nd
	Lansanaya	1	1	1	1	0
	Selouma	1	1	1	1	2
Faranah	Banian	2	2	2	2	2
	Beindou	2	2	2	2	2
	Faranah Centre	nd	0	0	nd	0
	Heremakono	2	2	2	2	2
	Kobikoro	2	2	2	2	2
	Marélla	2	2	2	2	2
	Nialia	2	2	2	2	2
	Passaya	1	1	1	2	nd
	Sandenia	2	2	2	2	2
	Songoyah	2	2	2	2	2
	Tindo	1	1	2	2	2
Tiro	nd	nd	nd	nd	nd	
Kissidougou	Albadaria	2	2	2	2	2
	Banama	1	1	2	2	2
	Bardou	2	2	2	2	2
	Bendou	2	2	2	2	2
	Fermèssadou	2	2	2	2	2
	Firawa	1	1	1	2	2
	Gbangbadou	nd	nd	nd	nd	nd
	Kissidougou	16	16	16	16	16
	Kondiadou	2	2	2	2	2
	Manfran	nd	nd	nd	1	2
	Sangardo	2	2	2	2	1
	Yendè	2	2	2	2	2
	Yombiro	2	2	2	2	2

Source : BSD/MATD, Collecte 2016

Tableau 118 : Agents de l'Etat des communes de la région de Kankan

Préfecture	Commune	2011	2012	2013	2014	2015
Kankan	Balandou	0	1	1	2	2
	Batenafadji	2	2	2	2	2
	Boula	2	2	2	2	2
	Gberedou Baranama	0	1	2	2	2
	Kankan	18	18	18	18	19
	Karifamoriya	nd	nd	nd	nd	2
	Koumban	1	1	1	1	2
	Mamouroudou	nd	nd	nd	nd	2
	Missamana	nd	nd	nd	nd	2
	Moribaya	nd	nd	nd	nd	2
	Sabadou Baranama	nd	nd	nd	nd	2
	Tintioulen	nd	nd	nd	nd	2
	Tokounou	2	nd	nd	nd	2
Kérouane	Banankoro	1	1	2	2	2
	Damaro	2	2	2	2	2
	Kérouane	9	9	9	9	9
	Komodou	1	0	0	1	2
	Konsankoro	2	2	2	2	2
	Linko	1	1	1	1	1
	Sibirtibaro	2	2	2	2	2
	Soromaya	1	1	1	1	1
Kouroussa	Babila	1	1	1	1	1
	Balato	2	2	2	2	2
	Banfele	2	2	2	2	2
	Baro	1	1	1	2	2
	Cissela	2	2	2	2	2
	Douako	2	2	2	2	2
	Doura	2	2	2	2	2
	Kiniero	2	2	2	2	2
	Komola Koura	1	1	1	2	2
	Koumana	1	2	2	2	2
	Kouroussa	9	9	9	9	9
	Sanguiana	1	1	1	2	2
Mandiana	Balandougouba	1	1	2	2	2
	Dialakoro	2	2	2	2	2
	Faralako	1	1	2	2	2
	Kantoumania	nd	nd	nd	nd	nd
	Kinieran	nd	nd	nd	nd	nd
	Kondianakoro	2	2	2	2	2
	Koundian	nd	nd	nd	nd	nd
	Mandiana	nd	nd	4	3	3
	Morodou	0	0	0	0	4
	Niantanina	1	0	2	2	2
	Saladou	1	2	2	2	2
Sansando	2	2	2	2	2	

Préfecture	Commune	2011	2012	2013	2014	2015
Sigüiri	Bankon	2	nd	nd	nd	nd
	Doko	2	2	2	2	2
	Franwalya	nd	nd	nd	nd	nd
	Kiniebakoura	1	1	1	1	1
	Kintinian	2	2	2	2	2
	Maleah	nd	nd	nd	nd	nd
	Naboun	nd	nd	nd	nd	nd
	Niagassola	2	2	2	2	2
	Niandankoro	2	2	2	2	2
	Norassoba	2	2	2	2	2
	Nounkounkan	nd	nd	nd	nd	nd
	Sigüiri	nd	3	3	3	3
	Sigüirini	2	2	2	2	2

Source : BSD/MATD, Collecte 2016

Tableau 119 : Agents de l'Etat des communes de la région de Kindia

Préfecture	Commune	2011	2012	2013	2014	2015
Coyah	Coyah	3	3	3	3	3
	Kouriah		2	2	2	2
	Manéah	2	2	2	2	2
	Wonkifon	2	2	2	2	2
Dubréka	Badi	2	2	2	2	2
	Dubrêka	nd	nd	nd	nd	nd
	Falessadé	1	1	2	2	2
	Khorira	2	2	2	2	2
	Ouassou	2	2	2	2	2
	Tanènè	2	2	2	2	2
	Tondon	1	2	1	2	2
Forécariah	Alassoyah	2	2	2	2	2
	Benty	2	2	2	2	2
	Farimoriah	2	nd	2	2	2
	Forécariah	2	2	nd	2	2
	Kaback	2	nd	nd	nd	nd
	Kakossa	2	2	2	2	2
	Kaliah	2	2	2	2	2
	Maferinya	2	2	2	2	2
	Moussayah	2	2	2	2	2
	Sikhourou	2	2	2	2	2
Kindia	Bangouya	2	2	2	2	2
	Damakania	2	2	2	2	2
	Friguiagbé	2	2	2	2	2
	Kindia	50	51	51	51	51
	Kolèntèn	2	2	2	2	2
	Madina-Oula	nd	nd	nd	nd	nd
	Mambia	nd	nd	nd	nd	nd
	Molota	nd	nd	nd	nd	nd
	Samaya	2	2	2	2	2
	Souguéta	2	2	2	2	2

Préfecture	Commune	2011	2012	2013	2014	2015
Télimélé	Bourouwal	2	1	2	2	2
	Daramagnaky	2	2	2	2	2
	Gougoudjè	nd	nd	nd	nd	nd
	Koba	1	1	1	2	2
	Kollet	nd	1	2	2	2
	Konsotamy	1	nd	2	2	2
	Missira	2	2	2	2	2
	Santou	1	2	2	2	2
	Sarekaly	1	1	2	2	2
	Sinta	1	1	1	2	2
	Sologolon	nd	nd	nd	nd	nd
	Tarihoye	nd	1	2	2	2
	Télimélé	nd	nd	nd	nd	nd
Thionthian	nd	nd	nd	nd	nd	

Source : BSD/MATD, Collecte 2016

Tableau 120 : Agents de l'Etat des communes de la région de Labé

Préfecture	Commune	2011	2012	2013	2014	2015
Koubia	Fafaya	2	2	2	2	1
	Gadhawoundou	2	2	1	2	2
	Koubia	2	2	1	2	1
	Matakaou	2	1	1	2	2
	Missira	2	2	1	2	2
	Pilimini	2	2	1	1	1
Labé	Dalein	1	2	2	2	2
	Daralabé	2	1	1	1	2
	Diari	2	2	2	2	2
	Dionfo	1	1	1	1	1
	Garambe	2	2	2	2	2
	Hafia	2	2	2	2	2
	Kalan	1	1	1	1	1
	Kouramangui	1	1	2	2	2
	Labé	5	5	5	5	6
	Noussy	2	2	2	2	2
	Popodara	2	2	1	1	1
	Sannou	2	2	2	2	2
Tountouroun	2	2	1	2	2	
Lélouma	Balaya	2	2	2	2	2
	Diountoun	2	2	2	2	2
	Herico	1	2	2	2	nd
	Korbe	1	1	1	1	nd
	Lafou	2	2	2	2	2
	Lélouma	2	2	2	2	2
	Linsan saran	2	2	1	1	1
	Manda	2	2	2	2	2
	Parawol	0	0	2	2	1
	Sagale	2	2	2	2	2
Thianguel bory	2	2	2	2	2	

Préfecture	Commune	2011	2012	2013	2014	2015
Mali	Balaki	nd	nd	1	1	nd
	Doghel sigon	2	2	2	2	2
	Dougountounny	1	1	2	2	2
	Fougou	nd	nd	1	1	nd
	Gaya	1	2	2	2	2
	Hidayatou	2	1	1	1	2
	Lebekere	1	2	1	1	1
	Madina salambande	1	1	1	1	nd
	Madina wora	2	2	2	1	2
	Mali			1	1	
	Telire	nd	1	2	2	0
	Touba	1	1	2	2	2
	Yembering	2	2	2	2	2
Tougué	Fatako	2	2	2	1	nd
	Fello koundoua	1	1	2	2	2
	Kansagui	1	2	2	1	1
	Koin	2	2	2	2	2
	Kollangui	2	2	2	1	1
	Kollet	0	2	2	2	2
	Konah	2	2	2	2	2
	Kouratongo	2	2	2	2	2
	Tangaly	1	2	2	2	2
Tougué	1	1	1	1	1	

Source : BSD/MATD, Collecte 2016

Tableau 121 : Agents de l'Etat des communes de la région de Mamou

Aucune information

Tableau 122 : Agents de l'Etat des communes de la région de N'Zérékoré

Préfecture	Commune	2011	2012	2013	2014	2015
Beyla	Beyla	nd	nd	nd	nd	nd
	Boola	nd	nd	nd	nd	nd
	Diaraguerela	nd	nd	nd	nd	nd
	Diassodou	nd	nd	nd	nd	nd
	Fouala	nd	nd	nd	nd	nd
	Gbackedou	nd	nd	nd	nd	nd
	Gbessoba	nd	nd	nd	nd	nd
	Karala	nd	nd	nd	nd	nd
	Koumandou	nd	nd	nd	nd	nd
	Moussadou	nd	nd	nd	nd	nd
	Nionsomoudou	nd	nd	nd	nd	nd
	Samana	nd	nd	nd	nd	nd
	Sinko	nd	nd	nd	nd	nd
Sokourala	nd	nd	nd	nd	nd	

Préfecture	Commune	2011	2012	2013	2014	2015
Guéckédou	Bolodou	nd	nd	nd	nd	nd
	Fangamandou	nd	nd	nd	nd	nd
	Guéckédou	nd	nd	nd	nd	nd
	Guendembou	1	2	2	2	2
	Kassadou	nd	nd	nd	nd	nd
	Koundou	nd	nd	nd	nd	nd
	Nongoa	nd	nd	nd	nd	nd
	Ouedenkenema	nd	nd	nd	nd	nd
	Tekoulo	nd	nd	nd	nd	nd
	Temessadou	nd	nd	nd	nd	nd
Lola	Bossou	2	1	1	1	1
	Foumbadou	nd	nd	nd	nd	nd
	Gama - berema	1	2	2	2	2
	Gueasso	2	2	2	2	2
	Kokota	2	2	2	2	2
	Laine	2	2	nd	nd	nd
	Lola	12	11	11	18	18
	N'Zoo	2	2	2	2	2
	Tounkarata	1	2	2	2	2
Macenta	Balizia	2	2	2	2	2
	Binikala	nd	nd	nd	nd	nd
	Bofossou	2	2	2	2	2
	Daro	2	2	2	2	2
	Fassankoni	2	2	2	2	2
	Kouakan	2	2	2	2	2
	Koyama	2	2	2	2	2
	Macenta	17	17	17	17	17
	N'zebela	2	2	2	2	2
	Oremai	2	2	2	2	2
	Panziazou	2	2	2	2	2
	Sengbedou	2	2	2	2	2
	Seredou	2	2	2	2	2
	Vasseridou	1	1	1	1	1
Watanka	2	2	2	2	2	
N'Zérékoré	Bounouma	nd	nd	nd	nd	nd
	Gouecke	2	2	2	2	2
	Kobela	nd	nd	nd	nd	nd
	Koropara	nd	nd	nd	nd	nd
	Koule	nd	nd	nd	nd	nd
	N'Zérékoré	37	37	37	34	34
	Pale	nd	nd	nd	nd	nd
	Sameo	nd	nd	nd	nd	nd
	Soulouta	1	1	2	2	2
	Womey	7	7	7	7	6
	Yalensou	nd	nd	nd	nd	nd

Préfecture	Commune	2011	2012	2013	2014	2015
Yomou	Banie	2	2	2	2	1
	Bheta	1	1	1	1	1
	Bignamou	1	1	1	1	1
	Bowe	2	2	1	1	1
	Diecke	2	2	2	2	2
	Pela	1	1	2	2	2
	Yomou	nd	nd	7	7	7

Source : BSD/MATD, Collecte 2016

V.3 Activités d'état civil dans les collectivités locales

Tableau 123 : Répartition des centres d'état civil par type et par région en 2016

Régions administratives	Principaux	Secondaires	Ensemble
Boké	37	0	37
Conakry	5	6	11
Faranah	42	0	42
Kankan	58	0	58
Kindia	45	1	46
Labé	53	0	53
Mamou	36	0	36
N'Zérékoré	66	0	66
Ensemble	342	7	349

Source : Direction Nationale de l'Etat Civil

Tableau 124 : Nombre d'actes de naissances enregistrés et centralisés

	2011	2012	2013	2014	2015
Boké	2 530	2 482	2 663	2 734	3 268
Boffa	867	1 423	1 829	2 324	2 922
Fria	935	1 152	1 417	1 653	2 186
Gaoual	569	1 484	1 976	1 527	2 054
Koundara	842	1 529	1 736	951	1 225
Région Boké	5 743	8 070	9 621	9 189	11 655
Kaloum	497	588	662	586	660
Dixinn	2 022	2 874	2 542	2 873	2 734
Matam	1 824	2 361	2 353	2 049	2 486
Matoto	4 031	5 469	6 017	6 226	6 680
Ratoma	5 560	5 696	5 217	5 407	5 714
Région Conakry	13 934	16 988	16 791	17 141	18 274
Faranah	1 826	1 756	1 979	2 115	2 680
Dabola	1 207	1 423	1 490	1 025	1 358
Dinguiraye	1 164	1 282	1 038	1 207	1 421
Kissidougou	1 638	1 455	1 592	1 177	1 186
Région Faranah	5 835	5 916	6 099	5 524	6 645
Kankan	4 902	4 644	4 302	4 685	4 914
Kouroussa	1 815	1 585	2 255	2 509	2 552
Kérouané	1 156	1 008	1 436	1 596	1 624
Siguiriri	2 310	2 017	2 870	3 193	3 247
Mandiana	1 320	1 152	1 640	1 825	1 855
Région Kankan	11 503	10 406	12 503	13 808	14 192
Kindia	1 333	2 197	3 158	3 963	4 363

	2011	2012	2013	2014	2015
Coyah	1 836	1 675	4 179	1 931	2 830
Dubrêka	2 142	2 459	3 209	3 686	2 531
Forécariah	2 494	2 726	3 129	3 223	3 151
Télimélé	1 550	1 996	2 609	2 348	2 619
Région Kindia	9 355	11 053	16 284	15 151	15 494
Labé	3 456	3 717	4 342	4 122	4 683
Tougué	1 313	1 264	1 146	1 639	1 569
Mali	1 700	2 244	2 312	2 584	1 953
Lélouma	1 198	1 487	1 998	2 695	2 892
Koubia	1 236	1 596	1 493	1 060	1 321
Région Labé	8 903	10 308	11 291	12 100	12 418
Mamou	2 519	2 411	2 143	2 709	2 986
Dalaba	1 370	1 234	1 548	1 247	1 182
Pita	1 464	1 570	1 186	1 333	1 477
Région Mamou	5 353	5 215	4 877	5 289	5 645
N'Zérékoré	3 537	3 129	3 567	3 038	3 443
Beyla	520	542	668	446	1 264
Macenta	621	917	756	693	1 634
Guéckédou	995	779	550	557	1 000
Lola	685	987	358	766	440
Yomou	629	732	424	390	525
Région N'Zérékoré	6 987	7 086	6 323	5 890	8 306
Guinée	67 613	75 042	83 789	84 092	92 629

Source : Direction nationale de l'état civil

Tableau 125 : Nombre d'actes de mariages enregistrés et centralisés

	2011	2012	2013	2014	2015
Boké	58	64	75	83	87
Boffa	17	21	30	26	38
Fria	59	62	80	88	92
Gaoual	12	22	18	26	30
Koundara	9	15	18	21	33
Région Boké	155	184	221	244	280
Kaloum	450	401	455	495	489
Dixinn	674	682	565	682	704
Matam	989	1 013	1 084	1 072	1 118
Matoto	2 530	3 117	3 309	3 538	3 424
Ratoma	1 195	1 346	1 566	1 602	1 664
Région Conakry	5 838	6 559	6 979	7 389	7 399
Faranah	162	176	194	202	217
Dabola	223	274	260	234	288
Dinguiraye	61	73	67	82	85
Kissidougou	155	184	196	202	220
Région Faranah	601	707	717	720	810
Kankan	625	780	587	809	704
Kouroussa	126	143	81	148	129
Kérouané	77	91	40	94	82
Siguiri	154	182	336	189	164
Mandiana	96	104	17	109	94
Région Kankan	1 078	1 300	1 061	1 349	1 173

	2011	2012	2013	2014	2015
Kindia	86	98	107	112	122
Coyah	61	73	88	102	119
Dubrêka	55	59	73	87	91
Forécariah	63	75	94	100	98
Télimélé	48	54	69	56	61
Région Kindia	313	359	431	457	491
Labé	253	297	301	305	234
Tougué	86	91	110	95	108
Mali	58	73	80	84	56
Lélouma	62	94	85	78	65
Koubia	43	49	55	52	36
Région Labé	502	604	631	614	499
Mamou	87	82	172	152	119
Dalaba	153	3	67	49	56
Pita	359	91	175	170	154
Région Mamou	599	176	414	371	329
N'Zérékoré	120	184	172	159	203
Beyla	41	38	58	66	69
Macenta	23	31	27	22	34
Guéckédou	12	16	10	14	18
Lola	14	19	21	24	29
Yomou	88	107	150	162	141
Région N'Zérékoré	298	395	438	447	494
Guinée	9 384	10 284	10 892	11 591	11 474

Source : Direction nationale de l'état civil

Tableau 126 : Nombre d'actes de décès enregistrés et centralisés

	2011	2012	2013	2014	2015
Boké	15	21	13	58	62
Boffa	11	13	20	16	16
Fria	12	17	8	11	9
Gaoual	10	7	11	13	9
Koundara	7	12	10	8	7
Région Boké	55	70	62	106	103
Kaloum	30	25	14	33	25
Dixinn	27	29	34	45	32
Matam	68	78	71	79	50
Matoto	77	92	122	128	81
Ratoma	40	42	44	48	41
Région Conakry	242	266	285	333	229
Faranah	27	31	12	10	10
Dabola	10	8	13	9	9
Dinguiraye	11	7	5	9	7
Kissidougou	12	10	14	18	15
Région Faranah	60	56	44	46	41
Kankan	32	28	30	36	12
Kouroussa	14	9	6	10	11
Kérouané	19	8	16	10	9
Siguiri	28	36	13	20	34
Mandiana	19	24	8	13	20
Région Kankan	112	105	73	89	86

	2011	2012	2013	2014	2015
Kindia	22	31	15	17	29
Coyah	17	9	10	9	14
Dubrêka	19	14	7	12	15
Forécariah	14	9	11	11	7
Télimélé	11	6	9	16	12
Région Kindia	83	69	52	65	77
Labé	22	31	15	17	29
Tougué	17	9	10	9	14
Mali	19	14	7	12	15
Lélouma	14	9	11	11	7
Koubia	11	6	9	16	12
Région Labé	83	69	52	65	77
Mamou	33	15	41	20	53
Dalaba	22	9	7	14	10
Pita	13	11	8	17	12
Région Mamou	68	35	56	51	75
N'Zérékoré	32	21	16	9	38
Beyla	16	8	10	7	12
Macenta	27	39	20	14	22
Guéckédou	8	15	13	19	22
Lola	10	15	6	8	11
Yomou	13	22	16	8	14
Région N'Zérékoré	106	120	81	65	119
Guinée	778	766	700	809	763

Source : Direction nationale de l'état civil

VI. INFRASTRUCTURES LOCALES

VI. INFRASTRUCTURES LOCALES

VI.1 Bâtiments administratifs

Tableau 127: Construction et restauration des bâtiments administratifs

	2011	2012	2013	2014	2015
Nombre d'infrastructures programmées dans le BIP	nd	66	72	74	112
Montant total programmé	nd	121 631	292 574	371 751	914 512
Nombre d'infrastructure construites et/ou réhabilités	nd	nd	nd	PM	84
Montant effectivement exécuté (millions GNF)	nd	100 377	240 957	232 706	99 848

Source : DNAT, collecte 2017 BSD/MATD

VI.2 Etablissements scolaires du primaire

Tableau 128: Evolution du nombre d'établissements scolaires du primaire par région

Région	2010/2011	2011/2012	2012/2013	2013/2014	2014/2015	2015/2016
Boké	839	900	909	944	980	987
Conakry	1 158	1 152	1 180	1 184	1 206	1 207
Faranah	746	771	778	802	864	915
Kankan	1 115	1 207	1 250	1 369	1 551	1 652
Kindia	1 217	1 249	1 239	1 327	1 397	1 439
Labé	958	967	1 002	1 021	1 043	1 057
Mamou	756	781	795	823	812	854
N'Zérékoré	1 235	1 286	1 322	1 359	1 403	1 448
Guinée	8 024	8 313	8 475	8 829	9 256	9 559

Source : Annuaire INS 2016

Tableau 129: Répartition des établissements scolaires du primaire par type d'établissement et par préfecture et Conakry en 2015/2016

Préfectures et Conakry	Ecoles primaires publiques	Ecoles primaires privées	Ecoles primaires communautaires	Ensemble
Boffa	147	4	18	169
Boké	262	84	26	372
Fria	57	15	7	79
Gaoual	134	7	46	187
Koundara	101	9	70	180
Dixxin	18	79	0	97
Kaloum	15	10	0	25
Matam	27	75	0	102
Matoto	43	427	0	470
Ratoma	37	476	0	513
Dabola	162	14	19	195
Dinguiraye	201	6	6	213
Faranah	208	33	10	251
Kissidougou	228	26	2	256
Kankan	307	61	29	397
Kérouané	136	19	46	201
Kouroussa	161	5	48	214
Mandiana	174	12	92	278
Siguiri	337	153	72	562
Coyah	68	156	2	226
Dubréka	163	89	1	253
Forécariah	217	15	1	233
Kindia	270	86	20	376
Telemelé	266	3	82	351
Koubia	120	1	1	122
Labé	237	72	1	310
Lélouma	168	1	22	191
Mali	232	4	39	275
Tougué	142	2	15	159
Dalaba	175	6	4	185
Mamou	341	38	1	380
Pita	250	28	11	289
Beyla	266	19	13	298
Gueckedou	223	25	0	248
Lola	151	18	5	174
Macenta	282	17	7	306
N'Zérékoré	199	88	0	287
Yomou	113	19	3	135
GUINEE	6 038	2 202	719	9 559

Source : Annuaire MENA 2015/2016

Tableau 130: Evolution du nombre d'établissements scolaires du primaire par commune de la région de Boké

Préfecture	Commune	2011	2012	2013	2014	2015
Boffa	Boffa	nd	nd	nd	nd	nd
	Colia	18	18	18	18	18
	Douprou	nd	nd	nd	nd	16
	Koba	nd	nd	nd	nd	nd
	Lisso	nd	nd	nd	nd	nd
	Mankountan	nd	nd	nd	nd	nd
	Tamita	12	12	13	16	17
	Tougnifily	nd	nd	nd	nd	nd
Boké	Bintimodia	nd	nd	nd	1	8
	Boké	nd	nd	nd	nd	nd
	Dabiss	30	32	32	34	34
	Kamsar	nd	2	1	nd	nd
	Kanfarandé	19	19	27	27	27
	Kolaboui	30	30	30	30	40
	Malapouyah	14	14	14	14	14
	Sangarédi	44	44	44	44	46
	Sansalé	nd	nd	nd	nd	nd
Tanènè	14	14	14	27	28	
Fria	Baguinet	14	14	17	17	18
	Banguingy	17	17	18	19	19
	Fria	102	102	102	102	102
	Tormelin	13	13	13	13	14
Gaoual	Foulamory	nd	nd	nd	nd	nd
	Gaoual	nd	nd	nd	nd	nd
	Kakony	nd	1	nd	nd	nd
	Koumbia	27	27	29	32	34
	Kounsitel	nd	nd	nd	nd	nd
	Malanta	nd	nd	2	1	nd
	Touba	nd	1	nd	nd	nd
	Wendou Mbour	nd	nd	nd	nd	nd
Koundara	Guingan	10	10	10	10	10
	Kamaby	nd	nd	nd	nd	nd
	Koundara	15	15	15	15	15
	Sambailo	14	14	14	14	14
	Sareboido	27	28	30	31	31
	Teremesse	10	10	10	10	10
	Youkounkoun	11	11	11	11	11

Source : BSD/MATD, Collecte 2016

Tableau 131: Evolution du nombre d'établissements scolaires du primaire par commune de la région de Conakry

Préfecture	Commune	2011	2012	2013	2014	2015
Conakry	Dixinn	17	17	17	17	17
	Kaloum	nd	nd	nd	nd	nd
	Matam	63	63	63	63	63
	Matoto	nd	nd	nd	nd	nd
	Ratoma	20	25	30	36	38

Source : BSD/MATD, Collecte 2016

Tableau 132: Evolution du nombre d'établissements scolaires du primaire par commune de la région de Faranah

Préfecture	Commune	2011	2012	2013	2014	2015
Dabola	Arfamoussayah	13	13	13	14	14
	Banko	nd	nd	nd	1	3
	Bissikrima	nd	nd	nd	3	3
	Dabola	29	29	29	30	35
	Dogomet	nd	nd	nd	nd	34
	Kankama	nd	nd	nd	nd	nd
	Kindoye	1	1	2	2	5
	Konindou	5	10	10	10	12
	N'Déma	11	11	12	15	
Dinguiraye	Banora	nd	3	nd	nd	3
	Dialakoro	nd	2	nd	nd	3
	Diatifère	1	4	4	4	nd
	Dinguiraye	nd	2	nd	nd	2
	Gagnakaly	nd	1	3	5	nd
	Kalinko	nd	nd	nd	nd	nd
	Lansanaya	nd	2	1	1	2
	Selouma	1	2	4	3	6
Faranah	Banian	nd	nd	2	1	1
	Beindou	22	22	23	23	23
	Faranah Centre	nd	nd	nd	4	4
	Heremakono	nd	nd	1	nd	nd
	Kobikoro	nd	1	nd	nd	nd
	Marélla	19	19	19	19	19
	Nialia	18	18	18	18	18
	Passaya	nd	nd	1	1	nd
	Sandenia	6	9	9	9	14
	Songoyah	11	12	13	14	18
	Tindo	nd	nd	nd	nd	1
Tiro	nd	nd	nd	nd	nd	
Kissidougou	Albadaria	20	20	20	20	20
	Banama	nd	1	nd	nd	nd
	Bardou	nd	1	nd	nd	nd
	Bendou	18	18	18	18	18
	Fermèssadou	8	nd	1	nd	nd
	Firawa	nd	1	1	nd	nd
	Gbangbadou	nd	1	1	nd	nd
	Kissidougou	nd	nd	nd	1	1
	Kondiadou	nd	nd	1	nd	1
	Manfran	19	nd	20	nd	22
	Sangardo	nd	nd	nd	31	nd
	Yendè	16	16	16	16	16
Yombiro	nd	nd	1	nd	nd	

Source : BSD/MATD, Collecte 2016

Tableau 133: Evolution du nombre d'établissements scolaires du primaire par commune de la région de Kankan

Préfecture	Commune	2011	2012	2013	2014	2015
Kankan	Balandou	10	10	11	14	14
	Batenafadji	24	24	24	24	24
	Boula	nd	nd	nd	1	4
	Gberedou Baranama	11	11	11	11	11
	Kankan	nd	nd	nd	2	nd
	Karifamoriya	nd	nd	nd	nd	nd
	Koumban	nd	nd	2	2	2
	Mamouroudou	nd	nd	nd	nd	nd
	Missamana	nd	nd	nd	nd	nd
	Moribaya	nd	nd	nd	nd	nd
	Sabadou Baranama	nd	nd	nd	nd	nd
	Tintioulen	nd	nd	nd	nd	nd
Tokounou	29	nd	nd	nd	30	
Kérouane	Banankoro	13	13	13	13	21
	Damaro	1	1	2	3	3
	Kérouane	nd	1	16	9	1
	Komodou	21	21	21	21	21
	Konsankoro	9	9	10	10	12
	Linko	1	nd	nd	nd	1
	Sibirtibaro	19	19	19	19	19
Soromaya	nd	1	nd	nd	nd	
Kouroussa	Babila	10	10	10	10	10
	Balato	nd	nd	nd	nd	nd
	Banfele	24	24	24	24	24
	Baro	11	11	11	12	13
	Cissela	nd	nd	nd	2	nd
	Douako	29	29	29	29	29
	Doura	nd	nd	nd	nd	nd
	Kiniero	8	12	12	12	14
	Komola Koura	nd	1	nd	nd	nd
	Koumana	4	4	nd	nd	nd
	Kouroussa	17	17	17	17	17
Sanguiana	17	17	17	17	17	
Mandiana	Balandougouba	11	11	11	11	11
	Dialakoro	13	13	21	40	40
	Faralako	11	11	15	16	17
	Kantoumania	nd	nd	nd	nd	nd
	Kinieran	nd	nd	nd	nd	nd
	Kondianakoro	14	14	14	14	14
	Koundian	nd	nd	nd	nd	nd
	Mandiana	nd	nd	8	8	8
	Morodou	nd	nd	nd	nd	nd
	Niantanina	9	10	11	11	11
	Saladou	11	13	15	15	18
Sansando	10	10	10	10	10	

Préfecture	Commune	2011	2012	2013	2014	2015
Siguiiri	Bankon	29	nd	nd	nd	nd
	Doko	67	71	73	77	79
	Franwalya	nd	nd	nd	nd	nd
	Kiniebakoura	18	18	18	21	21
	Kintinian	29	29	29	29	30
	Maleah	nd	nd	nd	nd	nd
	Naboun	nd	nd	nd	nd	nd
	Niagassola	nd	nd	2	5	nd
	Niandankoro	1	1	2	1	3
	Norassoba	28	28	28	28	28
	Nounkounkan	nd	nd	nd	nd	nd
	Siguiiri	nd	nd	82	93	124
	Siguirini	36	42	42	50	50

Source : BSD/MATD, Collecte 2016

Tableau 134: Evolution du nombre d'établissements scolaires du primaire par commune de la région de Kindia

Préfecture	Commune	2011	2012	2013	2014	2015
Coyah	Coyah	1	1	1		1
	Kouriah	nd	10	10	10	10
	Manéah	nd	1	nd	nd	nd
	Wonkifon	21	25	28	33	35
Dubréka	Badi	10	10	10	14	14
	Dubrèka	nd	nd	nd	nd	nd
	Falessadé	10	nd	2	nd	nd
	Khorira	nd	1	1	1	1
	Ouassou	nd	nd	nd	nd	nd
	Tanènè	44	44	44	44	44
	Tondon	19	19	1	8	1
Forécariah	Alassoyah	14	14	21	21	21
	Benty	17	2	1	nd	17
	Farimoriah	22	nd	nd	1	1
	Forécariah	3	10	10	4	5
	Kaback	2	nd	nd	nd	nd
	Kakossa	8	2	1	1	1
	Kaliah	18	18	19	22	25
	Maferinya	nd	nd	nd	nd	nd
	Moussayah	15	6	2	1	
	Sikhourou	10	6	3	4	1
Kindia	Bangouya	32	32	35	36	38
	Damakania	nd	nd	3	nd	nd
	Friguiagbé	27	29	31	32	34
	Kindia	nd	1	62	62	62
	Kolèntèn	nd	2	3	1	nd
	Madina-Oula	nd	nd	nd	nd	nd
	Mambia	nd	nd	nd	nd	nd
	Molota	nd	nd	nd	nd	nd
	Samaya	nd	nd	1	1	1
	Souguéta	nd	1	1	nd	nd
Télimélé	Bourouwal	1	1	1	nd	nd

Préfecture	Commune	2011	2012	2013	2014	2015
	Daramagnaky	nd	nd	nd	nd	3
	Gougoudjè	nd	nd	nd	nd	nd
	Koba	nd	4	nd	nd	nd
	Kollet	10	nd	1	1	1
	Konsotamy	nd	nd	2	nd	2
	Missira	nd	6	nd	3	3
	Santou	nd	nd	1	nd	nd
	Sarekaly	nd	1	1	nd	nd
	Sinta	nd	1	nd	nd	2
	Sologolon	nd	nd	nd	nd	nd
	Tarihoye	16		19	23	
	Télimélé	nd	nd	nd	nd	nd
	Thionthian	nd	nd	nd	nd	nd

Source : BSD/MATD, Collecte 2016

Tableau 135: Evolution du nombre d'établissements scolaires du primaire par commune de la région de Labé

Préfecture	Commune	2011	2012	2013	2014	2015
Koubia	Fafaya	18	18	19	22	22
	Gadhawoundou	7	7	12	12	12
	Koubia	23	23	23	24	24
	Matakaou	17	17	17	18	18
	Missira	17	17	1	18	18
	Pilimini	28	28		29	29
Labé	Dalein	22	22	22	22	22
	Daralabé	13	13	13	13	13
	Diari	nd	nd	nd	nd	nd
	Dionfo	11	11	11	1	11
	Garambe	nd	nd	nd	nd	nd
	Hafia	47	nd	nd	1	1
	Kalan	nd	nd	nd	nd	nd
	Kouramangui	nd	nd	nd	nd	1
	Labé	88	88	88	88	88
	Noussy	17	17	17	18	18
	Popodara	nd	nd	nd	nd	20
	Sannou	18	17	19	19	19
Tountouroun	18	17	nd	17	17	
Lélouma	Balaya	7	7	7	7	7
	Diountoun	24	24	24	24	24
	Herico	25	25	26	25	25
	Korbe	12	nd	12	12	12
	Lafou	19	20	20	21	23
	Lélouma	16	17	17	17	17
	Linsan saran	9	9	nd	nd	10
	Manda	9	9	9	9	9
	Parawol	10	11	nd	nd	12
	Sagale	2	22	2	3	nd
Thianguel bory	22	22	24	24	26	

Préfecture	Commune	2011	2012	2013	2014	2015
Mali	Balaki	nd	nd	1	nd	nd
	Doghel sigon	nd	nd	nd	nd	nd
	Dougountounny	nd	nd	nd	nd	nd
	Fougou	nd	nd	nd	nd	nd
	Gaya	nd	nd	nd	nd	nd
	Hidayatou	nd	nd	nd	nd	nd
	Lebekere	nd	nd	nd	nd	nd
	Madina salambande	nd	nd	nd	nd	nd
	Madina wora	nd	nd	nd	nd	nd
	Mali	nd	nd	nd	nd	nd
	Telire	nd	nd	nd	nd	nd
Tougué	Touba	nd	nd	nd	nd	nd
	Yembering	nd	nd	nd	nd	nd
	Fatako	nd	nd	nd	nd	nd
	Fello koundoua	3	3	13	13	13
	Kansagui	nd	nd	nd	nd	nd
	Koin	19	4	nd	nd	4
	Kollangui	nd	nd	nd	nd	nd
	Kollet	1	nd	1	nd	nd
	Konah	nd	nd	nd	nd	nd
	Kouratongo	nd	nd	nd	nd	nd
	Tangaly	nd	nd	1	1	nd
Tougué	35	35	35	35	35	

Source : BSD/MATD, Collecte 2016

Tableau 136: Evolution du nombre d'établissements scolaires du primaire par commune de la région de Mamou

Préfecture	Commune	2011	2012	2013	2014	2015
Dalaba	Bodié	12	12	15	16	16
	Dalaba	nd	nd	nd	nd	32
	Ditinn	2	12	20	20	22
	Kaala	nd	nd	nd	nd	11
	Kankalabe	18	18	18	18	18
	Kebaly	15	15	15	15	11
	Koba	nd	nd	nd	3	23
	Manfara	17	17	17	17	17
	Mitty	nd	nd	nd	nd	nd
	Mombeya	15	15	15	15	15
	Boulliwel	nd	nd	nd	nd	29
	Dounet	nd	nd	nd	nd	nd
	Gongoret	nd	nd	nd	nd	12
	Kégnéko	nd	nd	nd	nd	22
	Konkouré	nd	nd	nd	nd	nd
	Mamou	nd	nd	nd	62	nd
	Niagara	nd	nd	nd	nd	nd
	Ouré-kaba	nd	nd	nd	nd	nd
	Porédaka	nd	nd	nd	nd	42
	Saramoussaya	nd	nd	nd	nd	nd
	Soyah	nd	nd	nd	nd	15
	Téguéréah	nd	nd	nd	16	16
	Timbo	nd	nd	nd	nd	19
	Tolo	nd	nd	nd	12	12

Préfecture	Commune	2011	2012	2013	2014	2015
Pita	Bantignel	18	16	16	18	18
	Bourouwal tappè	12	11	12	13	13
	Donghol touma	34	35	35	35	35
	Gongorè	nd	2	nd	nd	3
	Ley-miro	nd	nd	nd	nd	nd
	Maci	1	2	1	1	1
	Ninguélandé	nd	2	nd	nd	nd
	Pita	34	24	24	24	25
	Sangaréah	nd	6	1	nd	nd
	Sintaly	17	nd	1	nd	1
	Timbi madina	nd	nd	3	2	nd
Timbi tounni	nd	nd	2	1	nd	

Tableau 137: Evolution du nombre d'établissements scolaires du primaire par commune de la région de N'Zérékoré

Préfecture	Commune	2011	2012	2013	2014	2015
Beyla	Beyla	nd	nd	nd	nd	nd
	Boola	nd	nd	nd	nd	nd
	Diaraguerela	nd	nd	nd	nd	nd
	Diassadou	nd	nd	nd	nd	nd
	Fouala	nd	nd	nd	nd	nd
	Gbackedou	nd	nd	nd	nd	nd
	Gbessoba	nd	nd	nd	nd	nd
	Karala	nd	nd	nd	nd	nd
	Koumandou	nd	nd	nd	nd	nd
	Moussadou	nd	nd	nd	nd	nd
	Nionsomoudou	nd	nd	nd	nd	nd
	Samana	nd	nd	nd	nd	nd
	Sinko	nd	nd	nd	nd	nd
	Sokourala	nd	nd	nd	nd	nd
Guéckédou	Bolodou	nd	nd	nd	nd	nd
	Fangamandou	nd	nd	nd	nd	nd
	Guéckédou	nd	nd	nd	nd	nd
	Guendembou	nd	nd	nd	nd	nd
	Kassadou	nd	nd	nd	nd	nd
	Koundou	nd	nd	nd	nd	nd
	Nongoa	nd	nd	nd	nd	nd
	Ouedenkenema	nd	nd	nd	nd	nd
	Tekoulo	nd	nd	nd	nd	nd
Temessadou	nd	nd	nd	nd	nd	
Lola	Bossou	nd	nd	nd	nd	nd
	Foumbadou	nd	nd	nd	nd	nd
	Gama - berema	nd	2	2	nd	nd
	Gueasso	nd	5	5	5	5
	Kokota	3	2	1	1	1
	Laine	nd	nd	nd	nd	nd
	Lola	27	27	27	27	27
	N'Zoo	15	15	17	18	20
Toukarata	nd	1	2	2	2	

Préfecture	Commune	2011	2012	2013	2014	2015
Macenta	Balizia	nd	nd	nd	nd	nd
	Binikala	nd	nd	nd	nd	nd
	Bofossou	nd	nd	nd	nd	nd
	Daro	nd	nd	nd	nd	nd
	Fassankoni	nd	nd	nd	nd	nd
	Kouakan	2	1	nd	nd	nd
	Koyama	2	1	nd	nd	nd
	Macenta	42	42	42	42	42
	N'zebela	nd	1	nd	nd	nd
	Oremai	2	1	nd	nd	nd
	Panziázou	2	1	nd	nd	nd
	Sengbedou	2	1	nd	nd	nd
	Seredou	2	1	nd	nd	nd
	Vasseridou	2	1	nd	nd	nd
Watanka	nd	nd	nd	nd	nd	
N'Zérékoré	Bounouma	nd	nd	nd	nd	nd
	Gouecke	13	13	13	13	13
	Kobela	nd	nd	nd	nd	nd
	Koropara	nd	nd	nd	nd	nd
	Koule	nd	nd	nd	nd	nd
	N'Zérékoré	62	62	62	62	62
	Pale	nd	nd	nd	nd	nd
	Sameo	nd	nd	nd	nd	nd
	Soulouta	13	13	13	13	13
	Womey	10	14	14	15	15
Yalensou	nd	nd	nd	nd	nd	
Yomou	Banie	nd	nd	nd	nd	nd
	Bheta	11	11	11	11	11
	Bignamou	19	19	19	19	19
	Bowe	14	14	14	15	14
	Diecke	28	28	28	49	49
	Pela	15	15	17	17	17
	Yomou	nd	nd	nd	nd	nd

Source : BSD/MATD, Collecte 2016

VI.3 Etablissements scolaires du secondaire

Tableau 138: Evolution du nombre d'établissements scolaires du secondaire par région

Région	2010/2011	2011/2012	2012/2013	2013/2014	2014/2015	2015/2016
Boké	80	89	95	104	106	112
Conakry	459	509	561	562	589	622
Faranah	60	72	72	78	77	84
Kankan	96	102	113	129	132	138
Kindia	155	180	199	234	248	265
Labé	91	93	95	104	106	111
Mamou	67	69	69	75	78	79
N'Zérékoré	122	139	137	157	161	163
Guinée	1 130	1 253	1 341	1 443	1 497	1 574

Source : Annuaire INS 2016

Tableau 139: Evolution du nombre d'établissements scolaires du secondaire par cycle et par préfecture en 2015/2016

Préfectures et Conakry	1 ^{er} Cycle	2 ^{ème} cycle	Ensemble
Boffa	14	2	16
Boké	38	15	53
Fria	13	5	18
Gaoual	11	2	13
Koundara	11	1	12
Dixxin	29	12	41
Kaloum	10	3	13
Matam	21	12	33
Matoto	167	81	248
Ratoma	207	80	287
Dabola	10	2	12
Dinguiraye	13	1	14
Faranah	19	5	24
Kissidougou	27	7	34
Kankan	23	9	32
Kérouané	9	2	11
Kouroussa	21	4	25
Mandiana	12	2	14
Siguiri	45	11	56
Coyah	56	29	85
Dubréka	65	18	83
Forécariah	13	5	18
Kindia	36	20	56
Telimélé	20	3	23
Koubia	7	1	8
Labé	40	8	48
Lélouma	18	1	19
Mali	17	2	19
Tougué	15	2	17
Dalaba	15	2	17
Mamou	33	4	37
Pita	20	5	25
Beyla	14	3	17
Gueckedou	25	6	31
Lola	11	2	13
Macenta	23	5	28
N'Zérékoré	45	14	59
Yomou	11	4	15
GUINEE	1 184	390	1 574

Source : Annuaire MENA 2015/2016

Tableau 140: Evolution du nombre d'établissements scolaires du secondaire premier cycle par commune de la région de Boké

Préfecture	Commune	2011	2012	2013	2014	2015
Boffa	Boffa	nd	nd	nd	nd	nd
	Colia	1	1	1	1	1
	Douprou	nd	nd	1		2
	Koba	nd	nd	nd	nd	nd
	Lisso	nd	nd	nd	nd	nd
	Mankountan	nd	nd	nd	nd	nd
	Tamita	2	2	2	2	2
	Tougnifily	nd	nd	nd	nd	nd
Boké	Bintimodia	nd	nd	nd	nd	nd
	Boké	nd	nd	nd	nd	nd
	Dabiss	nd	1	1	1	1
	Kamsar	1	nd	nd	nd	nd
	Kanfarandé	1	1	1	1	1
	Kolaboui	2	2	2	2	2
	Malapouyah	nd	nd	nd	nd	nd
	Sangarédi	10	10	10	10	11
	Sansalé	nd	nd	nd	nd	nd
Tanènè	1	1	1	1	1	
Fria	Baguinet	1	1	1	1	1
	Banguingy	0	1	1	1	1
	Fria	3	3	3	3	3
	Tormelin	1	1	1	1	1
Gaoual	Foulamory	0	nd	0	nd	nd
	Gaoual	nd	nd	nd	nd	nd
	Kakony	nd	1	nd	nd	nd
	Koumbia	1	1	1	1	1
	Kounsitel	nd	nd	nd	0	0
	Malanta	nd	1	nd	nd	nd
	Touba	nd	nd	nd	nd	nd
	Wendou Mbour	nd	nd	nd	nd	nd
Koundara	Guingan	1	nd	nd	nd	nd
	Kamaby	nd	0	1	0	0
	Koundara	1	3	3	3	3
	Sambailo	1	1	1	1	1
	Sareboido	1	1	1	1	1
	Teremesse	nd	nd	nd	nd	nd
	Youkounkoun	1	1	1	1	1

Source : BSD/MATD, Collecte 2016

Tableau 141: Evolution du nombre d'établissements scolaires du secondaire premier cycle par commune de la région de Conakry

Préfecture	Commune	2011	2012	2013	2014	2015
Conakry	Dixinn	4	4	4	4	4
	Kaloum	nd	nd	nd	nd	nd
	Matam	39	nd	nd	nd	nd
	Matoto	nd	nd	nd	nd	nd
	Ratoma	70	81	90	100	102

Source : BSD/MATD, Collecte 2016

Tableau 142: Evolution du nombre d'établissements scolaires du secondaire premier cycle par commune de la région de Faranah

Préfecture	Commune	2011	2012	2013	2014	2015
Dabola	Arfamoussayah	1	1	1	1	1
	Banko	nd	nd	nd	nd	nd
	Bissikrima	nd	nd	nd	nd	nd
	Dabola	2	2	3	3	3
	Dogomet	nd	nd	nd	nd	1
	Kankama	0	nd	nd	nd	nd
	Kindoye	0	0	0	0	0
	Konindou	1	1	1	1	
	N'Déma	0	0	0	0	16
Dinguiraye	Banora	nd	0	0	1	0
	Dialakoro	0	0	0	0	0
	Diatifère	0	0	0	0	0
	Dinguiraye	0	0	0	0	0
	Gagnakaly	0	1	0	0	0
	Kalinko	2	nd	nd	nd	nd
	Lansanaya	0	1	0	0	0
	Selouma	2	0	0	0	0
Faranah	Banian	1	0	0	0	0
	Beindou	0	0	1	1	1
	Faranah Centre	0	0	1	0	1
	Heremakono	nd	0	nd	nd	nd
	Kobikoro	0	1	0	0	0
	Marélla	1	1	1	1	1
	Nialia	1	1	1	1	1
	Passaya	nd	nd	nd	nd	nd
	Sandenia	2	2	2	2	2
	Songoyah	1	1	1	1	1
	Tindo	0	0	0	0	0
	Tiro	6	nd	nd	nd	nd
Kissidougou	Albadaria	1	1	1	1	1
	Banama	1	1	nd	nd	nd
	Bardou	1	nd	nd	nd	nd
	Bendou	1	1	1	1	1
	Fermèssadou	1	nd	nd	nd	nd
	Firawa	nd	nd	nd	nd	nd
	Gbangbadou	nd	1	nd	nd	nd
	Kissidougou	0	1	0	0	0
	Kondiadou	0	0	0	0	0
	Manfran	1	0	0	0	2
	Sangardo	1	nd	0	0	0
	Yendè	3	3	3	3	3
	Yombiro	nd	nd	nd	nd	nd

Source : BSD/MATD, Collecte 2016

Tableau 143: Evolution du nombre d'établissements scolaires du secondaire premier cycle par commune de la région de Kankan

Préfecture	Commune	2011	2012	2013	2014	2015
Kankan	Balandou	1	1	1	1	1
	Batenafadji	1	2	2	3	3
	Boula	0	0	0	0	0
	Gberedou Baranama	1	1	1	1	1
	Kankan	0	1	0	0	0
	Karifamoriya	nd	nd	nd	nd	1
	Koumban	nd	nd	nd	nd	1
	Mamouroudou	nd	nd	nd	nd	1
	Missamana	nd	nd	nd	nd	1
	Moribaya	nd	nd	nd	nd	1
	Sabadou Baranama	nd	nd	nd	nd	1
	Tintioulen	nd	nd	nd	nd	1
Tokounou	1	nd	nd	nd	1	
Kérouane	Banankoro	1	1	1	1	1
	Damaro	0	0	1	0	0
	Kérouane	0	2	0	0	0
	Komodou	1	1	1	1	1
	Konsankoro	0	1	0	0	0
	Linko	0	0	0	0	0
	Sibirtibaro	1	1	1	1	1
	Soromaya	0	0	0	0	0
Kouroussa	Babila	1	1	1	1	1
	Balato	0	0	0	0	0
	Banfele	1	1	1	1	1
	Baro	1	1	1	1	1
	Cissela	0	0	0	0	0
	Douako	1	1	1	1	1
	Doura	1	0	0	0	0
	Kiniero	1	1	1	1	1
	Komola Koura	0	0	0	1	0
	Koumana	0	0	0	0	0
	Kouroussa	7	7	7	7	7
	Sanguiana	1	1	1	1	1
Mandiana	Balandougouba	1	1	1	1	2
	Dialakoro	1	1	1	2	2
	Faralako	1	1	1	1	1
	Kantoumania	nd	nd	nd	nd	nd
	Kinieran	nd	nd	nd	nd	nd
	Kondianakoro	1	1	1	1	1
	Koundian	nd	nd	nd	nd	nd
	Mandiana	1	1	1	1	1
	Morodou	1	nd	nd	nd	nd
	Niantanina	0	1	1	1	1
	Saladou	0	1	0	0	0
	Sansando	1	1	1	1	1

Préfecture	Commune	2011	2012	2013	2014	2015
Sigüiri	Bankon	1	nd	nd	nd	nd
	Doko	3	3	3	3	3
	Franwalya	nd	nd	nd	nd	nd
	Kiniebakoura	2	2	2	2	2
	Kintinian	4	4	3	4	4
	Maleah	nd	nd	nd	nd	nd
	Naboun	nd	nd	nd	nd	nd
	Niagassola	0	0	0	0	0
	Niandankoro	1	1	1	1	1
	Norassoba	1	1	1	1	1
	Nounkounkan	nd	nd	nd	nd	nd
	Sigüiri	nd	nd	11	21	21
	Sigüirini	2	2	6	7	7

Source : BSD/MATD, Collecte 2016

Tableau 144: Evolution du nombre d'établissements scolaires du secondaire premier cycle par commune de la région de Kindia

Préfecture	Commune	2011	2012	2013	2014	2015
Coyah	Coyah	nd	nd	nd	nd	nd
	Kouriah		1	1	1	1
	Manéah	nd	nd	nd	nd	nd
	Wonkifon	1	1	1	1	1
Dubréka	Badi	1	1	1	1	1
	Dubréka	nd	nd	nd	nd	nd
	Falessadé	1	nd	nd	nd	nd
	Khorira	nd	nd	1	nd	nd
	Ouassou	nd	nd	nd	nd	nd
	Tanènè	2	2	2	2	2
	Tondon	1	nd	nd	nd	nd
Forécariah	Alassoyah	nd	nd	nd	1	
	Benty	nd	nd	nd	nd	nd
	Farimoriah	1	nd	nd	nd	0
	Forécariah	4	5	5	5	5
	Kaback	1	nd	nd	nd	nd
	Kakossa	1	nd	nd	nd	nd
	Kaliah	nd	nd	nd	1	nd
	Maferinya	nd	nd	nd	nd	nd
	Moussayah	1	nd	nd	nd	1
	Sikhourou	1	nd	nd	nd	1
Kindia	Bangouya	1	1	1	1	1
	Damakania	nd	1	nd	nd	nd
	Friguiagbé	1	1	2	2	2
	Kindia	1	1	1	1	1
	Kolèntèn	nd	nd	nd	1	nd
	Madina-Oula	nd	nd	nd	nd	nd
	Mambia	nd	nd	nd	nd	nd
	Molota	nd	nd	nd	nd	nd
	Samaya	nd	1	nd	nd	nd
Souguéta	nd	1	nd	1	nd	

Préfecture	Commune	2011	2012	2013	2014	2015
Télimélé	Bourouwal	nd	nd	nd	nd	nd
	Daramagnaky	nd	nd	nd	nd	nd
	Gougoudjè	nd	nd	nd	nd	nd
	Koba	nd	nd	nd	nd	nd
	Kollet	nd	nd	nd	nd	1
	Konsotamy	nd	nd	nd	nd	nd
	Missira	nd	nd	nd	nd	nd
	Santou	nd	nd	nd	nd	nd
	Sarekaly	nd	1	1	1	nd
	Sinta	nd	nd	nd	nd	nd
	Sologolon					
	Tarihoye				1	
	Télimélé					
Thionthian						

Source : BSD/MATD, Collecte 2016

Tableau 145: Evolution du nombre d'établissements scolaires du secondaire premier cycle par commune de la région de Labé

Préfecture	Commune	2011	2012	2013	2014	2015
Koubia	Fafaya	1	1	1	1	2
	Gadhawoundou	0	1	1	1	1
	Koubia	1	1	1	1	2
	Matakaou	1	1	1	1	1
	Missira	1	1	0	1	1
	Pilimini	1	1		2	2
Labé	Dalein	1	1	1	1	1
	Daralabé	1	1	1	1	1
	Diari	nd	nd	nd	nd	nd
	Dionfo	1	1	1	nd	1
	Garambe	0	0	nd	0	0
	Hafia	1	nd	nd	1	
	Kalan	nd	nd	nd	nd	nd
	Kouramangui	nd	nd	nd	nd	nd
	Labé	28	28	18	28	28
	Noussy	1	1	1	1	1
	Popodara	nd	nd	nd	nd	2
	Sannou	2	1	2	2	2
Tountouroun	2	2	nd	2	2	
Lélouma	Balaya	2	2	2	2	2
	Diountoun	1	1	1	1	1
	Herico	1	1	1	1	1
	Korbe	nd	0	0	0	nd
	Lafou	1	1	1	1	1
	Lélouma	0	0	0	nd	nd
	Linsan Saran	0	nd	nd	nd	nd
	Manda	nd	nd	nd	nd	nd
	Parawol	0	0	nd	nd	nd
	Sagale	1	0	0	0	0
Thianguel Bory	2	2	2	2	2	

Préfecture	Commune	2011	2012	2013	2014	2015
Mali	Balaki	0	0	0	nd	0
	Doghel Sigon	nd	nd	nd	nd	nd
	Dougountounny	0	1	nd	nd	0
	Fougou	nd	nd	nd	nd	nd
	Gaya	nd	nd	nd	nd	nd
	Hidayatou	nd	nd	nd	nd	nd
	Lebekere	nd	nd	nd	nd	nd
	Madina Salambande	nd	nd	nd	nd	nd
	Madina Wora	nd	nd	nd	nd	nd
	Mali	nd	nd	nd	nd	nd
	Telire	0	0	nd	nd	0
	Touba	0	0	nd	nd	0
	Yembering	nd	nd	nd	nd	nd
Tougué	Fatako	nd	nd	nd	nd	nd
	Fello koundoua	nd	nd	nd	nd	nd
	Kansagui	0	0	1	nd	0
	Koin	1	nd	nd	1	
	Kollangui	nd	nd	nd	nd	nd
	Kollet	1	nd	nd	nd	nd
	Konah	nd	1	nd	nd	nd
	Kouratongo	nd	nd	nd	nd	nd
	Tangaly	nd	nd	nd	nd	nd
	Tougué	1	1	1	1	11

Source : BSD/MATD, Collecte 2016

Tableau 146: Evolution du nombre d'établissements scolaires du secondaire premier cycle par commune de la région de Mamou

Préfecture	Commune	2011	2012	2013	2014	2015
Dalaba	Bodié	1	1	1	1	1
	Dalaba	nd	nd	nd	nd	2
	Ditinn	1	1	1	1	1
	Kaala	nd	nd	nd	nd	2
	Kankalabe	1	1	1	1	1
	Kebaly	1	1	1	1	1
	Koba	0	0	0	0	1
	Manfara	1	1	1	1	1
	Mitty	nd	nd	nd	nd	nd
	Mombeya	1	1	1	1	1
Mamou	Boulliwel	nd	nd	nd	nd	1
	Dounet	nd	nd	nd	nd	
	Gongoret	nd	nd	nd	nd	3
	Kégnéko	nd	nd	nd	nd	2
	Konkouré	nd	nd	nd	nd	nd
	Mamou	nd	nd	nd	6	nd
	Niagara	nd	nd	nd	nd	nd
	Ouré-kaba	nd	nd	nd	nd	nd
	Porédaka	nd	nd	nd	nd	2
	Saramoussaya	nd	nd	nd	nd	nd
	Soyah	nd	nd	nd	nd	1
	Téguéréah	nd	nd	nd	0	1
	Timbo	nd	nd	nd	nd	2
Tolo	nd	nd	nd	1	1	

Préfecture	Commune	2011	2012	2013	2014	2015
Pita	Bantignel	1	1	1	1	1
	Bourouwal tappè	1	1	1	1	1
	Donghol touma	1	1	1	1	1
	Gongorè	0	0	0	0	1
	Ley-miro	nd	nd	nd	nd	nd
	Maci	0	1	0	0	0
	Ninguélandé	0	0	0	0	0
	Pita	8	8	8	8	8
	Sangaréah	1	0	0	0	0
	Sintaly	0	0	0	0	0
	Timbi madina	0	0	0	0	1
Timbi tounni	0	0	1	1	0	

Source : BSD/MATD, Collecte 2016

Tableau 147: Evolution du nombre d'établissements scolaires du secondaire premier cycle par commune de la région de N'Zérékoré

Préfecture	Commune	2011	2012	2013	2014	2015
Beyla	Beyla	nd	nd	nd	nd	nd
	Boola	nd	nd	nd	nd	nd
	Diaraguerela	nd	nd	nd	nd	nd
	Diassadou	nd	nd	nd	nd	nd
	Fouala	nd	nd	nd	nd	nd
	Gbackedou	nd	nd	nd	nd	nd
	Gbessoba	nd	nd	nd	nd	nd
	Karala	nd	nd	nd	nd	nd
	Koumandou	nd	nd	nd	nd	nd
	Moussadou	nd	nd	nd	nd	nd
	Nionsomoudou	nd	nd	nd	nd	nd
	Samana	nd	nd	nd	nd	nd
	Sinko	nd	nd	nd	nd	nd
	Sokourala	nd	nd	nd	nd	nd
Guéckédou	Bolodou	nd	nd	nd	nd	nd
	Fangamandou	nd	nd	nd	nd	nd
	Guéckédou	nd	nd	nd	nd	nd
	Guendembou	nd	1	nd	nd	nd
	Kassadou	nd	nd	nd	nd	nd
	Koundou	nd	nd	nd	nd	nd
	Nongoa	nd	nd	nd	nd	nd
	Ouedenkenema	nd	nd	nd	nd	nd
	Tekoulo	nd	nd	nd	nd	nd
Temessadou	nd	nd	nd	nd	nd	
Lola	Bossou	nd	nd	1	nd	nd
	Foumbadou	nd	nd	nd	nd	nd
	Gama - berema	nd	nd	nd	nd	nd
	Gueasso	nd	nd	nd	nd	nd
	Kokota	nd	nd	nd	nd	nd
	Laine	nd	nd	nd	nd	nd
	Lola	3	3	3	3	3
	N'Zoo	1	1	1	1	1
	Toukarata	nd	nd	nd	nd	nd

Préfecture	Commune	2011	2012	2013	2014	2015
Macenta	Balizia	0	0	0	0	0
	Binikala	nd	nd	nd	nd	nd
	Bofossou	0	0	0	0	0
	Daro	0	0	0	0	0
	Fassankoni	0	0	0	0	0
	Kouakan	0	0	0	0	0
	Koyama	0	0	0	0	0
	Macenta	5	5	5	5	5
	N'zebela	0	0	0	0	0
	Oremai	0	0	0	0	0
	Panziazou	0	0	0	0	0
	Sengbedou	0	0	0	0	0
	Seredou	0	0	0	0	0
	Vasseridou	0	0	0	0	0
Watanka	0	0	0	0	0	
N'Zérékoré	Bounouma	nd	nd	nd	nd	nd
	Gouecke	1	1	1	1	1
	Kobela	nd	nd	nd	nd	nd
	Koropara	nd	nd	nd	nd	nd
	Koule	nd	nd	nd	nd	nd
	N'Zérékoré	8	8	8	8	8
	Pale	nd	nd	nd	nd	nd
	Sameo	nd	nd	nd	nd	nd
	Soulouta	1	1	1	1	1
	Womey	1	1	1	1	1
Yalensou	nd	nd	nd	nd	nd	
Yomou	Banie	1	1	1	1	1
	Bheta	1	1	1	1	1
	Bignamou	1	1	1	1	1
	Bowe	1	1	1	1	1
	Diecke	2	2	2	4	5
	Pela	0	0	1	1	1
	Yomou	nd	nd	nd	nd	nd

Source : BSD/MATD, Collecte 2016

Tableau 148: Evolution du nombre d'établissements scolaires du secondaire second cycle par commune de la région de Boké

Préfecture	Commune	2011	2012	2013	2014	2015
Boffa	Boffa	nd	nd	nd	nd	nd
	Colia	nd	nd	nd	nd	nd
	Douprou	nd	nd	nd	nd	nd
	Koba	nd	nd	nd	nd	nd
	Lisso	nd	nd	nd	nd	nd
	Mankountan	nd	nd	nd	nd	nd
	Tamita	nd	nd	nd	nd	nd
	Tougnifily	nd	nd	1	nd	nd

Préfecture	Commune	2011	2012	2013	2014	2015
Boké	Bintimodia	nd	nd	nd	nd	nd
	Boké	nd	nd	nd	nd	nd
	Dabiss	nd	nd	nd	nd	nd
	Kamsar	nd	nd	nd	nd	nd
	Kanfarandé	nd	nd	nd	0	0
	Kolaboui	1	1	1	1	1
	Malapouyah	nd	nd	nd	nd	nd
	Sangarédi	7	7	7	7	8
	Sansalé	nd	nd	nd	nd	nd
	Tanènè	nd	nd	nd	nd	nd
Fria	Baguinet	nd	nd	0	0	nd
	Banguingy	0	0	0	0	0
	Fria	2	2	2	2	2
	Tormelin	0	0	0	0	0
Gaoual	Foulamory	0	0	0	0	0
	Gaoual	1	1	1	1	1
	Kakony	nd	nd	nd	nd	1
	Koumbia	0	4	0	0	1
	Kounsiteh	nd	nd	nd	0	0
	Malanta	nd	nd	nd	nd	nd
	Touba	nd	nd	nd	nd	nd
Wendou Mbour	nd	nd	nd	nd	nd	
Koundara	Guingan	nd	nd	nd	nd	nd
	Kamaby		0	0	0	0
	Koundara	1	1	1	1	1
	Sambailo	nd	nd	nd	nd	nd
	Sareboido	0	0	0	0	0
	Teremesse	nd	nd	nd	nd	nd
	Youkounkoun	nd	nd	nd	nd	nd

Source : BSD/MATD, Collecte 2016

Tableau 149: Evolution du nombre d'établissements scolaires du secondaire second cycle par commune de la région de Conakry

Préfecture	Commune	2011	2012	2013	2014	2015
Conakry	Dixinn	nd	nd	nd	nd	nd
	Kaloum	nd	nd	nd	nd	nd
	Matam	nd	nd	nd	nd	nd
	Matoto	nd	nd	nd	nd	nd
	Ratoma	nd	nd	nd	nd	nd

Source : BSD/MATD, Collecte 2016

Tableau 150: Evolution du nombre d'établissements scolaires du secondaire second cycle par commune de la région de Faranah

Préfecture	Commune	2011	2012	2013	2014	2015
Dabola	Arfamoussayah	0	0	0	0	0
	Banko	nd	nd	nd	nd	nd
	Bissikrima	nd	nd	1	nd	nd
	Dabola	2	2	2	3	3
	Dogomet	0	0	0	0	0
	Kankama	0	nd	nd	nd	nd
	Kindoye	0	0	0	0	0
	Konindou	0	0	0	0	0
	N'Déma	0	0	0	0	0
Dinguiraye	Banora	nd	0	0	0	0
	Dialakoro	0	0	0	0	0
	Diatifère	0	0	0	0	0
	Dinguiraye	0	0	0	0	0
	Gagnakaly	0	0	0	0	0
	Kalinko	0	nd	nd	nd	nd
	Lansanaya	0	0	0	0	0
	Selouma	0	0	0	0	0
Faranah	Banian	0	0	0	0	0
	Beindou	0	0	0	0	0
	Faranah Centre	0	0	0	0	0
	Heremakono	nd	0	nd	nd	nd
	Kobikoro	0	0	0	0	0
	Marélla	0	0	0	0	0
	Nialia	0	0	0	0	0
	Passaya	nd	nd	nd	nd	nd
	Sandenia	1	1	1	1	1
	Songoyah	0	0	0	0	0
	Tindo	0	0	0	0	0
	Tiro	0	nd	nd	nd	nd
Kissidougou	Albadaria	0	0	1	1	1
	Banama	0	0	0	0	0
	Bardou	nd	nd	nd	nd	nd
	Bendou	0	0	0	0	0
	Fermèssadou	nd	nd	nd	1	nd
	Firawa	nd	nd	nd	nd	nd
	Gbangbadou	nd	nd	nd	nd	nd
	Kissidougou	0	0	0	0	0
	Kondiadou	0	0	0	0	0
	Manfran	0	0	0	0	0
	Sangardo	1	0	nd	0	nd
	Yendè	1	1	1	1	1
	Yombiro	nd	nd	nd	nd	nd

Source : BSD/MATD, Collecte 2016

Tableau 151: Evolution du nombre d'établissements scolaires du secondaire second cycle par commune de la région de Kankan

Préfecture	Commune	2011	2012	2013	2014	2015
Kankan	Balandou	0	nd	nd	nd	nd
	Batenafadji	0	nd	nd	nd	nd
	Boula	0	nd	nd	nd	nd
	Gberedou Baranama	0	nd	nd	nd	nd
	Kankan	0	nd	nd	nd	nd
	Karifamoriya	nd	nd	nd	nd	nd
	Koumban	nd	nd	nd	nd	nd
	Mamouroudou	nd	nd	nd	nd	nd
	Missamana	nd	nd	nd	nd	nd
	Moribaya	nd	nd	nd	nd	nd
	Sabadou Baranama	nd	nd	nd	nd	nd
	Tintioulen	nd	nd	nd	nd	nd
Tokounou	1	nd	nd	nd	nd	
Kérouane	Banankoro	1	1	1	1	1
	Damaro	0	0	0	0	0
	Kérouane	0	0	0	0	1
	Komodou	0	0	0	0	0
	Konsankoro	0	0	0	0	0
	Linko	0	0	0	0	0
	Sibirtibaro	0	0	0	0	0
	Soromaya	0	0	0	0	0
Kouroussa	Babila	0	0	0	0	0
	Balato	0	0	0	0	0
	Banfele	0	0	0	0	0
	Baro	0	0	1	1	1
	Cissela	0	0	0	0	0
	Douako	0	0	0	0	0
	Doura	0	0	0	0	0
	Kiniero	1	1	1	1	1
	Komola Koura	0	0	0	0	0
	Koumana	0	0	0	0	0
	Kouroussa	1	1	1	1	1
	Sanguiana	1	1	1	1	1
Mandiana	Balandougouba	nd	nd	nd	nd	0
	Dialakoro	nd	nd	nd	nd	1
	Faralako	nd	nd	nd	nd	0
	Kantoumania	nd	nd	nd	nd	nd
	Kinieran	nd	nd	nd	nd	nd
	Kondianakoro	nd	nd	nd	nd	1
	Koundian	nd	nd	nd	nd	nd
	Mandiana	1	1	1	1	1
	Morodou	nd	nd	nd	nd	0
	Niantanina	nd	nd	nd	nd	0
	Saladou	nd	nd	nd	nd	0
	Sansando	nd	nd	nd	nd	0

Préfecture	Commune	2011	2012	2013	2014	2015
Siguiiri	Bankon	nd	nd	nd	nd	nd
	Doko	nd	nd	nd	nd	0
	Franwalya	nd	nd	nd	nd	nd
	Kiniebakoura	0	0	0	0	0
	Kintinian	nd	nd	nd	nd	1
	Maleah	nd	nd	nd	nd	nd
	Naboun	nd	nd	nd	nd	nd
	Niagassola	0	0	0	0	0
	Niandankoro	0	0	0	0	0
	Norassoba	1	1	1	1	1
	Nounkounkan	nd	nd	nd	nd	nd
	Siguiiri	nd	nd	nd	nd	1
	Siguirini	0	0	1	1	1

Source : BSD/MATD, Collecte 2016

Tableau 152: Evolution du nombre d'établissements scolaires du secondaire second cycle par commune de la région de Kindia

Préfecture	Commune	2011	2012	2013	2014	2015
Coyah	Coyah	nd	nd	nd	nd	nd
	Kouriah	nd	nd	nd	nd	nd
	Manéah	nd	nd	nd	nd	nd
	Wonkifon	nd	nd	nd	nd	nd
Dubréka	Badi	nd	nd	nd	nd	nd
	Dubréka	nd	nd	nd	nd	nd
	Falessadé	nd	nd	nd	nd	nd
	Khorira	1	nd	nd	nd	nd
	Ouassou	nd	nd	nd	nd	nd
	Tanènè	1	1	1	1	1
	Tondon	nd	nd	nd	nd	nd
Forécariah	Alassoyah	nd	nd	nd	nd	nd
	Benty	nd	nd	nd	nd	nd
	Farimoriah	nd	nd	nd	nd	0
	Forécariah	3	3	4	4	4
	Kaback	nd	nd	nd	nd	nd
	Kakossa	nd	nd	nd	nd	nd
	Kaliah	nd	nd	nd	nd	nd
	Maferinya	nd	nd	nd	nd	nd
	Moussayah	1	1	nd	nd	nd
Sikhourou	nd	nd	nd	nd	nd	
Kindia	Bangouya	nd	nd	nd	nd	nd
	Damakania	nd	nd	1	nd	nd
	Friguiagbé	1	1	nd	1	1
	Kindia	nd	1	nd	nd	nd
	Kolèntèn	nd	nd	nd	nd	nd
	Madina-Oula	nd	nd	nd	nd	nd
	Mambia	nd	nd	nd	nd	nd
	Molota	nd	nd	nd	nd	nd
	Samaya	nd	nd	nd	nd	nd
Souguéta	nd	nd	nd	nd	nd	

Préfecture	Commune	2011	2012	2013	2014	2015
Télimélé	Bourouwal	nd	nd	nd	nd	nd
	Daramagnaky	nd	nd	nd	nd	nd
	Gougoudjè	nd	nd	nd	nd	nd
	Koba	nd	nd	nd	nd	nd
	Kollet	nd	nd	nd	nd	nd
	Konsotamy	nd	nd	nd	nd	nd
	Missira	nd	nd	nd	nd	nd
	Santou	nd	nd	nd	nd	nd
	Sarekaly	nd	1	nd	1	1
	Sinta	nd	nd	nd	nd	1
	Sologolon	nd	nd	nd	nd	nd
	Tarihoye	nd	nd	nd	nd	nd
	Télimélé	nd	nd	nd	nd	nd
Thionthian	nd	nd	nd	nd	nd	

Source : BSD/MATD, Collecte 2016

Tableau 153: Evolution du nombre d'établissements scolaires du secondaire second cycle par commune de la région de Labé

Préfecture	Commune	2011	2012	2013	2014	2015
Koubia	Fafaya	0	0	0	0	0
	Gadhawoundou	0	0	0	0	0
	Koubia	1	1	1	1	1
	Matakaou	0	0	0	0	0
	Missira	0	0	0	0	0
	Pilimini	0	0	nd	0	0
Labé	Dalein	nd	nd	nd	nd	0
	Daralabé	nd	nd	nd	nd	nd
	Diari	nd	nd	nd	nd	nd
	Dionfo	nd	nd	nd	nd	nd
	Garambe	0	0	0	0	0
	Hafia	nd	nd	nd	nd	nd
	Kalan	nd	nd	nd	nd	nd
	Kouramangui	nd	nd	nd	nd	nd
	Labé	18	18	18	18	18
	Noussy	nd	nd	nd	nd	nd
	Popodara	nd	nd	nd	nd	0
	Sannou	nd	nd	nd	nd	nd
Tountouroun	67	nd	nd	nd	nd	
Lélouma	Balaya	0	0	0	0	0
	Diountoun	1	1	1	1	1
	Herico	0	0	0	0	0
	Korbe	nd	nd	0	0	
	Lafou	0	0	0	0	0
	Lélouma	0	0	0	nd	nd
	Linsan saran	0	nd	nd	nd	nd
	Manda	nd	nd	nd	nd	nd
	Parawol	0	0	nd	nd	0
	Sagale	nd	0	0	0	0
Thianguel bory	0	0	0	0	0	

Préfecture	Commune	2011	2012	2013	2014	2015
Mali	Balaki	0	nd	0	nd	0
	Doghel sigon	nd	nd	nd	nd	nd
	Dougountounny	nd	0	nd	nd	nd
	Fougou	nd	nd	nd	nd	nd
	Gaya	nd	nd	nd	nd	nd
	Hidayatou	nd	nd	nd	nd	nd
	Lebekere	nd	nd	nd	nd	nd
	Madina salambande	nd	nd	nd	nd	nd
	Madina wora	nd	nd	nd	nd	nd
	Mali	nd	nd	nd	nd	nd
	Telire	0	0	nd	nd	0
	Touba	0	0	nd	nd	0
	Yembering	nd	nd	nd	nd	nd
Tougué	Fatako	nd	nd	nd	nd	nd
	Fello koundoua	nd	nd	nd	nd	nd
	Kansagui	0	0	0	0	0
	Koin	nd	nd	nd	nd	nd
	Kollangui	0	0	0	nd	0
	Kollet	nd	nd	nd	nd	nd
	Konah	nd	nd	nd	nd	nd
	Kouratongo	1	nd	nd	nd	nd
	Tangaly	nd	nd	nd	nd	nd
	Tougué	1	1	1	1	1

Source : BSD/MATD, Collecte 2016

Tableau 154: Evolution du nombre d'établissements scolaires du secondaire second cycle par commune de la région de Mamou

Préfecture	Commune	2011	2012	2013	2014	2015
Dalaba	Bodié	0	0	0	0	0
	Dalaba	nd	nd	nd	nd	1
	Ditinn	0	0	0	1	1
	Kaala	nd	nd	nd	nd	0
	Kankalabe	0	0	0	0	0
	Kebaly	0	0	0	0	0
	Koba	0	0	0	0	0
	Manfara	0	0	0	0	0
	Mitty	nd	nd	nd	nd	nd
	Mombeya	0	0	0	0	0
Mamou	Boulliwel	nd	nd	nd	nd	0
	Dounet	nd	nd	nd	nd	nd
	Gongoret	nd	nd	nd	nd	0
	Kégnéko	nd	nd	nd	nd	0
	Konkouré	nd	nd	nd	nd	nd
	Mamou	nd	nd	nd	4	nd
	Niagara	nd	nd	nd	nd	nd
	Ouré-kaba	nd	nd	nd	nd	nd
	Porédaka	nd	nd	nd	nd	1
	Saramoussaya	nd	nd	nd	nd	nd
	Soyah	nd	nd	nd	nd	0
	Téguéréah	nd	nd	nd	0	0
Timbo	nd	nd	nd	nd	1	
Tolo	nd	nd	nd	0	0	

Préfecture	Commune	2011	2012	2013	2014	2015
Pita	Bantignel	1	0	1	1	1
	Bourouwal tappè	0	0	0	0	0
	Donghol touma	0	0	0	0	0
	Gongorè	0	0	0	1	0
	Ley-miro	nd	nd	nd	nd	nd
	Maci	0	0	0	0	0
	Ninguélandé	0	0	0	0	0
	Pita	1	1	1	1	1
	Sangaréah	0	0	0	0	0
	Sintaly	0	0	4	0	0
	Timbi madina	0	0	0	0	1
	Timbi tounni	0	0	0	0	0

Source : BSD/MATD, Collecte 2016

Tableau 155: Evolution du nombre d'établissements scolaires du secondaire second cycle par commune de la région de N'Zérékoré

Préfecture	Commune	2011	2012	2013	2014	2015
Beyla	Beyla	nd	nd	nd	nd	nd
	Boola	nd	nd	nd	nd	nd
	Diaraguerela	nd	nd	nd	nd	nd
	Diassodou	nd	nd	nd	nd	nd
	Fouala	nd	nd	nd	nd	nd
	Gbackedou	nd	nd	nd	nd	nd
	Gbessoba	nd	nd	nd	nd	nd
	Karala	nd	nd	nd	nd	nd
	Koumandou	nd	nd	nd	nd	nd
	Moussadou	nd	nd	nd	nd	nd
	Nionsomoudou	nd	nd	nd	nd	nd
	Samana	nd	nd	nd	nd	nd
	Sinko	nd	nd	nd	nd	nd
	Sokourala	nd	nd	nd	nd	nd
Guéckédou	Bolodou	nd	nd	nd	nd	nd
	Fangamandou	nd	nd	nd	nd	nd
	Guéckédou	nd	nd	nd	nd	nd
	Guendembou	nd	nd	nd	nd	nd
	Kassadou	nd	nd	nd	nd	nd
	Koundou	nd	nd	nd	nd	nd
	Nongoa	nd	nd	nd	nd	nd
	Ouedenkenema	nd	nd	nd	nd	nd
	Tekoulo	nd	nd	nd	nd	nd
	Temessadou	nd	nd	nd	nd	nd
Lola	Bossou	nd	nd	nd	nd	nd
	Foumbadou	nd	nd	nd	nd	nd
	Gama - berema	nd	nd	nd	nd	nd
	Gueasso	nd	nd	nd	nd	nd
	Kokota	nd	nd	nd	nd	nd
	Laine	nd	nd	nd	nd	nd
	Lola	1	1	1	1	1
	N'Zoo	nd	nd	nd	nd	nd
	Toukarata	nd	nd	nd	nd	nd

Préfecture	Commune	2011	2012	2013	2014	2015
Macenta	Balizia	0	0	0	0	1
	Binikala	nd	nd	nd	nd	nd
	Bofossou	0	0	0	0	0
	Daro	0	0	0	0	0
	Fassankoni	0	0	0	0	0
	Kouakan	0	0	0	0	0
	Koyama	0	0	0	0	0
	Macenta	5	5	5	5	5
	N'zebela	0	0	0	0	0
	Oremai	0	0	0	0	0
	Panziázou	0	0	0	0	0
	Sengbedou	0	0	0	0	0
	Seredou	0	0	0	0	0
	Vasseridou	0	0	0	0	0
Watanka	0	0	0	0	0	
N'Zérékoré	Bounouma	nd	nd	nd	nd	nd
	Gouecke	1	1	1	1	1
	Kobela	nd	nd	nd	nd	nd
	Koropara	nd	nd	nd	nd	nd
	Koule	nd	nd	nd	nd	nd
	N'Zérékoré	6	6	6	6	6
	Pale	nd	nd	nd	nd	nd
	Sameo	nd	nd	nd	nd	nd
	Soulouta	nd	nd	nd	nd	0
	Womey	0	0	0	0	0
Yalensou	nd	nd	nd	nd	nd	
Yomou	Banie	0	0	0	0	0
	Bheta	0	0	0	0	0
	Bignamou	0	0	0	0	0
	Bowe	0	0	1	1	1
	Diecke	1	1	4	4	5
	Pela	0	0	0	0	0
	Yomou	nd	nd	nd	nd	nd

Source : BSD/MATD, Collecte 2016

VI.4 Etablissements sanitaires

Tableau 156: Etablissements de santé en 2014 dans les préfectures et les communes de Conakry

Préfectures/Régions	Postes de santé	Centres de santé	CMC	Hôpitaux préfectoraux	Hôpitaux régionaux	Hôpitaux nationaux
Boffa	25	8	-	1	-	-
Boké	46	13	-	-	1	-
Fria	14	6	-	1	-	-
Gaoual	28	8	-	1	-	-
Koundara	6	7	-	1	-	-
Région Boké	119	42	-	4	1	-
Dixxin	-	3	1	-	-	1
Kaloum	2	4	-	-	-	1
Matam	-	1	2	-	-	-
Matoto	1	6	-	-	-	-
Ratoma	2	8	2	-	-	1
Région Conakry	5	22	5	-	-	3
Dabola	21	9	-	1	-	-
Dinguiraye	13	8	-	1	-	-
Faranah	21	13	-	-	1	-
Kissidougou	40	17	-	1	-	-
Région Faranah	95	47	-	3	1	-
Kankan	27	18	-	-	1	-
Kérouané	8	9	-	1	-	-
Kouroussa	15	12	-	1	-	-
Mandiana	13	12	-	1	-	-
Siguiri	41	15	-	1	-	-
Région Kankan	104	66	-	4	1	-
Coyah	13	5	-	1	-	-
Dubrêka	14	8	1	1	-	-
Forécariah	29	10	-	1	-	-
Kindia	30	14	-	-	1	-
Telimélé	8	14	-	1	-	-
Région Kindia	94	51	1	4	1	-
Koubia	6	6	-	1	-	-
Labé	38	18	-	-	1	-
Lélouma	6	11	-	1	-	-
Mali	35	13	-	1	-	-
Tougué	8	10	-	1	-	-
Région Labé	93	58	-	4	1	-
Dalaba	12	10	-	1	-	-
Mamou	28	18	-	-	1	-
Pita	28	13	-	1	-	-
Région Mamou	68	41	-	2	1	-
Beyla	12	15	1	1	-	-
Gueckedou	25	13	1	1	-	-
Lola	23	9	-	1	-	-
Macenta	35	17	-	1	-	-
N'Zérékoré	39	16	-	-	1	-
Yomou	14	7	-	1	-	-
Région N'Zérékoré	148	77	2	5	1	-
TOTAL GUINEE	726	404	8	26	7	3

Source : Annuaire statistique sanitaire 2014

Tableau 157: Evolution du nombre de postes et centres de santé dans les communes de la région de Boké

Préfecture	Commune	2011	2012	2013	2014	2015
Boffa	Boffa	nd	nd	nd	nd	nd
	Colia	8	8	8	8	8
	Douprou	nd	nd	1	nd	6
	Koba	7	7	7	7	7
	Lisso	nd	nd	nd	nd	nd
	Mankountan	3	4	5	5	5
	Tamita	4	4	5	5	5
	Tougnifily	5	5	5	5	5
Boké	Bintimodia	8	8	9	9	9
	Boké	5	5	5	5	5
	Dabiss	1	3	3	3	1
	Kamsar	nd	nd	1	nd	nd
	Kanfarandé	nd	6	6	6	6
	Kolaboui	5	5	5	6	6
	Malapouyah	5	5	2	5	5
	Sangarédi	8	8	9	9	9
	Sansalé	nd	nd	nd	nd	nd
	Tanènè	nd	nd	nd	nd	nd
Fria	Baguinet	6	6	6	6	6
	Banguingy	4	4	4	4	3
	Fria	4	4	4	4	4
	Tormelin	5	5	5	5	5
Gaoual	Foulamory	2	2	2	2	2
	Gaoual	1	1	1	1	1
	Kakony	nd	4	nd	nd	6
	Koumbia	3	3	3	4	4
	Kounsitel	nd	nd	nd	nd	nd
	Malanta	1	1			
	Touba	nd	nd	nd	nd	nd
	Wendou Mbour	nd	nd	nd	nd	nd
Koundara	Guingan	3	3	3	3	3
	Kamaby		0			0
	Koundara	1	1	1	1	1
	Sambailo	5	5	5	5	5
	Sareboido	4	4	5	5	5
	Teremesse	3	3	3	3	3
	Youkounkoun	2	2	2	2	2

Source : BSD/MATD, Collecte 2016

Tableau 158: Evolution du nombre de postes et centres de santé dans les communes de la région de Conakry

Préfecture	Commune	2011	2012	2013	2014	2015
Conakry	Dixinn	5	5	5	5	5
	Kaloum	6	6	6	6	6
	Matam	3	3	3	3	3
	Matoto	8	8	8	8	8
	Ratoma	13	13	13	13	13

Source : BSD/MATD, Collecte 2016

Tableau 159: Evolution du nombre de postes et centres de santé dans les communes de la région de Faranah

Préfecture	Commune	2011	2012	2013	2014	2015
Dabola	Arfamoussayah	4	4	4	4	4
	Banko	nd	nd	nd	0	2
	Bissikrima	nd	nd	nd	nd	nd
	Dabola	3	3	4	4	4
	Dogomet	5	6	6	6	6
	Kankama	2	nd	nd	nd	nd
	Kindoye	1	1	1	1	1
	Konindou	2	2	2	2	2
	N'Déma	3	3	nd	nd	45
Dinguiraye	Banora	0	6	6	6	6
	Dialakoro	0	0	0	0	2
	Diatifère	6	7	7	7	7
	Dinguiraye	4	4	4	4	5
	Gagnakaly	2	2	2	2	2
	Kalinko	5	nd	nd	nd	nd
	Lansanaya	2	2	2	2	3
	Selouma	3	0	0	0	0
Faranah	Banian	3	3	3	3	3
	Beindou	4	4	5	5	5
	Faranah Centre	2	0	0	0	0
	Heremakono	3	3	3	37	3
	Kobikoro	0	1	0	1	0
	Marélla	4	4	4	4	6
	Nialia	5	5	5	5	5
	Passaya	nd	nd	nd	nd	nd
	Sandenia	3	3	3	3	3
	Songoyah	3	3	3	3	3
	Tindo	0	0	1	0	0
	Tiro	2	nd	nd	nd	nd
Kissidougou	Albadaria	5	5	5	5	5
	Banama		2	1	2	0
	Bardou	0	1	0	1	0
	Bendou	5	6	7	8	9
	Fermèssadou	4	1	3	0	1
	Firawa	4	4	4	4	4
	Gbangbadou	nd	1	nd	nd	nd
	Kissidougou	5	5	6	6	6
	Kondiadou	1	0	2	2	
	Manfran	5	1	6	6	7
	Sangardo	1	nd	nd	nd	nd
	Yendè	10	10	10	10	10
	Yombiro	6	6	6	6	7

Source : BSD/MATD, Collecte 2016

Tableau 160: Evolution du nombre de postes et centres de santé dans les communes de la région de Kankan

Préfecture	Commune	2011	2012	2013	2014	2015
Kankan	Balandou	6	6	6	6	6
	Batenafadji	7	7	8	9	9
	Boula	6	6	6	6	6
	Gberedou Baranama	6	7	7	7	7
	Kankan	8	0	0	0	1
	Karifamoriya	nd	nd	nd	nd	5
	Koumban	4	4	4	4	4
	Mamouroudou	nd	nd	nd	nd	5
	Missamana	nd	nd	nd	nd	5
	Moribaya	nd	nd	nd	nd	5
	Sabadou Baranama	nd	nd	nd	nd	5
	Tintioulen	nd	nd	nd	nd	5
	Tokounou	5	nd	nd	nd	5
Kérouane	Banankoro	nd	nd	nd	nd	nd
	Damaro	6	6	6	6	6
	Kérouane	2	0	0	0	0
	Komodou	4	4	4	4	4
	Konsankoro	2	2	2	2	2
	Linko	1	3	3	4	4
	Sibirtibaro	3	3	3	3	5
	Soromaya	4	4	4	4	4
Kouroussa	Babila	5	5	5	5	5
	Balato	2	3	3	3	3
	Banfele	8	8	8	8	8
	Baro	4	4	4	4	4
	Cissela	6	7	7	8	10
	Douako	5	5	5	5	5
	Doura	3	3	3	3	0
	Kiniero	4	4	5	5	5
	Komola Koura	2	0	1	0	0
	Koumana	2	2	2	2	2
	Kouroussa	4	4	4	4	4
	Sanguiana	5	5	5	7	7
Mandiana	Balandougouba	5	5	5	7	7
	Dialakoro	5	6	6	10	10
	Faralako	6	6	7	8	9
	Kantoumania	nd	nd	nd	nd	nd
	Kinieran	nd	nd	nd	nd	nd
	Kondianakoro	5	5	6	7	9
	Koundian	nd	nd	nd	nd	nd
	Mandiana	1	1	1	2	2
	Morodou	4	3	5	2	8
	Niantanina	4	4	4	4	4
	Saladou	5	7	7	8	8
	Sansando	3	3	3	3	3

Préfecture	Commune	2011	2012	2013	2014	2015
Siguiiri	Bankon	5	nd	nd	nd	nd
	Doko	26	26	26	29	30
	Franwalya	nd	nd	nd	nd	nd
	Kiniebakoura	10	10	10	11	11
	Kintinian	13	16	17	18	20
	Maleah	nd	nd	nd	nd	nd
	Naboun	nd	nd	nd	nd	nd
	Niagassola	17	17	17	17	17
	Niandankoro	6	7	8	8	8
	Norassoba	1	1	1	1	1
	Nounkounkan	nd	nd	nd	nd	nd
	Siguiiri	nd	15	15	15	15
	Siguirini	4	6	9	11	11

Source : BSD/MATD, Collecte 2016

Tableau 161: Evolution du nombre de postes et centres de santé dans les communes de la région de Kindia

Préfecture	Commune	2011	2012	2013	2014	2015
Coyah	Coyah	3	3	3	4	3
	Kouriah	nd	2	2	3	4
	Manéah	4	5	4	4	5
	Wonkifon	1	13	13	13	13
Dubréka	Badi	5	5	5	5	5
	Dubréka	8	8	8	8	8
	Falessadé	4	nd	1	nd	nd
	Khorira	5	5	6	7	7
	Ouassou	4	4	4	4	4
	Tanènè	8	8	8	8	8
	Tondon	2	nd	1	nd	1
Forécariah	Alassoyah	nd	2	2	1	1
	Benty	5	5	2	1	
	Farimoriah	2	nd	2	2	
	Forécariah	1	1	1	1	2
	Kaback	2	nd	nd	nd	nd
	Kakossa	1	1	1	1	
	Kaliah	5	5	1	5	5
	Maferinya	7	nd	0	nd	1
	Moussayah	5	5	nd	nd	nd
Sikhourou	3	2	1	2		
Kindia	Bangouya	3	5	7	8	11
	Damakania	1	1	1		1
	Friguiagbé	nd	nd	nd	nd	6
	Kindia	nd	nd	nd	nd	nd
	Kolèntèn	nd	nd	nd	nd	nd
	Madina-Oula	nd	nd	nd	nd	nd
	Mambia	nd	nd	nd	nd	nd
	Molota	nd	nd	nd	nd	nd
	Samaya	nd	nd	nd	nd	1
	Souguéta	2	1	1	nd	nd

Télimélé	Bourouwal		1		nd	2
	Daramagnaky	nd	nd	nd	1	
	Gougoudjè	nd	nd	nd	nd	nd
	Koba	nd	1	nd	nd	nd
	Kollet	1	nd	nd	1	1
	Konsotamy	nd	nd	1	nd	1
	Missira	7	8	8	8	8
	Santou	nd	1	nd	nd	nd
	Sarekaly	2	2	3	3	2
	Sinta	nd	nd	nd	1	nd
	Sologolon	nd	nd	nd	nd	nd
	Tarihoye	2	2	2	1	nd
	Télimélé	nd	nd	nd	nd	nd
	Thionthian	nd	nd	nd	nd	nd

Source : BSD/MATD, Collecte 2016

Tableau 162: Evolution du nombre de postes et centres de santé dans les communes de la région de Labé

Préfecture	Commune	2011	2012	2013	2014	2015
Koubia	Fafaya	6	6	7	8	9
	Gadhawoundou	5	5	5	4	5
	Koubia	6	6	6	6	6
	Matakaou	2	2	3	3	4
	Missira	2	2	3	3	4
	Pilimini	8	8	nd	8	8
Labé	Dalein	7	7	7	7	7
	Daralabé	3	3	3	2	3
	Diari	1	1	1	1	1
	Dionfo	4	5	5	5	6
	Garambe	4	4	4	4	
	Hafia	6	6	6	6	6
	Kalan	3	3	3	1	3
	Kouramangui	7	6	nd	nd	8
	Labé	14	14	14	14	14
	Noussy	5	5	5	6	7
	Popodara	nd	nd	3	nd	8
	Sannou	4	5	4	5	5
Lélouma	Tountouroun	3	7	nd	7	7
	Balaya	3	3	3	3	3
	Diountoun	5	4	5	5	5
	Herico	2	3	3	4	6
	Korbe	4	4	4	4	4
	Lafou	5	6	7	7	7
	Lélouma	4	4	4	4	4
	Linsan saran	0	nd	nd	nd	nd
	Manda	0	4	1	4	4
	Parawol	3	3	nd	nd	4
	Sagale	4	4	4	4	4
Thianguel bory	6	6	6	7	7	

Préfecture	Commune	2011	2012	2013	2014	2015
Mali	Balaki	1	1	1		2
	Doghel sigon	1	1	1	1	14
	Dougountounny	1	1	nd	nd	1
	Fougou	1	1	nd	nd	1
	Gaya	1	1	nd	nd	1
	Hidayatou	1	1	nd	nd	1
	Lebekere	1	1	nd	nd	
	Madina salambande	1	1	nd	nd	1
	Madina wora	1	1	nd	nd	1
	Mali	3		nd	nd	
	Telire	1	1	nd	nd	1
	Touba	1	2	nd	nd	1
	Yembering	1	1	nd	nd	1
Tougué	Fatako	2	3	nd	3	3
	Fello koundoua	2	2	3	2	2
	Kansagui	5	5	5	2	5
	Koin	5	5	5	5	7
	Kollangui	2	2	2	nd	2
	Kollet	3	3	3	nd	3
	Konah	4	4	nd	nd	4
	Kouratongo	4	4	4	4	4
	Tangaly	4	4	4	5	6
	Tougué	4	4	4	4	4

Source : BSD/MATD, Collecte 2016

Tableau 163: Evolution du nombre de postes et centres de santé dans les communes de la région de Mamou

Préfecture	Commune	2011	2012	2013	2014	2015
Dalaba	Bodié	7	7	7	7	7
	Dalaba	nd	nd	nd	nd	3
	Ditinn	6	6	6	6	7
	Kaala	nd	nd	nd	nd	3
	Kankalabe	7	7	7	7	7
	Kebaly	5	5	5	5	5
	Koba	7	7	7	7	7
	Manfara	6	6	6	6	6
	Mitty	nd	nd	nd	nd	nd
	Mombeya	8	8	8	8	8
Mamou	Boulliwel	nd	nd	nd	nd	8
	Dounet	nd	nd	nd	nd	nd
	Gongoret	nd	nd	nd	nd	4
	Kégnéko	nd	nd	nd	nd	3
	Konkouré	nd	nd	nd	nd	nd
	Mamou	nd	nd	nd	8	nd
	Niagara	nd	nd	nd	nd	nd
	Ouré-kaba	nd	nd	nd	nd	nd
	Porédaka	nd	nd	nd	nd	6
	Saramoussaya	nd	nd	nd	nd	nd

Préfecture	Commune	2011	2012	2013	2014	2015
	Soyah	nd	nd	nd	nd	5
	Téguéréah	nd	nd	nd	1	1
	Timbo	nd	nd	nd	nd	5
	Tolo	nd	nd	nd	4	4
Pita	Bantignel	4	4	5	6	6
	Bourouwal tappè	3	3	4	5	5
	Donghol touma	7	7	8	9	9
	Gongorè	9	9	2	11	10
	Ley-miro	nd	nd	nd	nd	nd
	Maci	8	8	8	8	14
	Ninguélandé	0	0	0	0	0
	Pita	1	1	3	3	3
	Sangaréah	6	6	6	7	7
	Sintaly	3	4	8	5	5
	Timbi madina	7	7	7	6	6
	Timbi tounni	8	7	7	8	8

Source : BSD/MATD, Collecte 2016

Tableau 164: Evolution du nombre de postes et centres de santé dans les communes de la région de N'Zérékoré

Préfecture	Commune	2011	2012	2013	2014	2015
Beyla	Beyla	nd	nd	nd	nd	nd
	Boola	nd	nd	nd	nd	nd
	Diaraguerela	nd	nd	nd	nd	nd
	Diasadou	nd	nd	nd	nd	nd
	Fouala	nd	nd	nd	nd	nd
	Gbackedou	nd	nd	nd	nd	nd
	Gbessoba	nd	nd	nd	nd	nd
	Karala	nd	nd	nd	nd	nd
	Koumandou	nd	nd	nd	nd	nd
	Moussadou	nd	nd	nd	nd	nd
	Nionsomoudou	nd	nd	nd	nd	nd
	Samana	nd	nd	nd	nd	nd
	Sinko	nd	nd	nd	nd	nd
	Sokourala	nd	nd	nd	nd	nd
Guéckédou	Bolodou	nd	nd	nd	nd	nd
	Fangamandou	nd	nd	nd	nd	nd
	Gueckedou	nd	nd	nd	nd	nd
	Guendembou	7	7	7	7	7
	Kassadou	nd	nd	nd	nd	nd
	Koundou	nd	nd	nd	nd	nd
	Nongoa	nd	nd	nd	nd	nd
	Ouedenkenema	nd	nd	nd	nd	nd
	Tekoulo	nd	nd	nd	nd	nd
Temessadou	nd	nd	nd	nd	nd	

Préfecture	Commune	2011	2012	2013	2014	2015
Lola	Bossou	4	4	4	4	4
	Foumbadou	nd	nd	nd	nd	nd
	Gama - berema	4	4	4	4	4
	Gueasso	6	6	6	6	6
	Kokota	6	6	6	6	6
	Laine	5	5	nd	nd	nd
	Lola	0	0	0	0	0
	N'zoo	3	3	3	3	3
	Toukarata	4	4	4	4	4
Macenta	Balizia	1	1	1	1	7
	Binikala	nd	nd	nd	nd	nd
	Bofossou	7	7	7	7	7
	Daro	7	7	7	7	7
	Fassankoni	5	5	5	5	5
	Kouakan	6	6	6	6	6
	Koyama	6	6	6	6	6
	Macenta	4	4	4	4	4
	N'zebela	5	5	5	5	6
	Oremai	6	6	6	6	6
	Panziazou	6	6	6	6	6
	Sengbedou	6	6	6	6	6
	Seredou	6	6	6	6	6
	Vasseridou	3	3	3	3	3
Watanka	5	5	5	5	5	
N'Zérékoré	Bounouma	nd	nd	nd	nd	nd
	Gouecke	4	4	4	4	4
	Kobela	nd	nd	nd	nd	nd
	Koropara	nd	nd	nd	nd	nd
	Koule	nd	nd	nd	nd	nd
	N'zerekore	8	5	9	9	9
	Pale	nd	nd	nd	nd	nd
	Sameo	nd	nd	nd	nd	nd
	Soulouta	10	10	10	10	10
	Womey	7	7	7	7	7
	Yalensou	nd	nd	nd	nd	nd
Yomou	Banie	4	4	4	4	4
	Bheta	4	4	4	4	4
	Bignamou	3	3	3	3	4
	Bowe	6	6	6	6	7
	Diecke	7	7	7	7	7
	Pela	5	5	5	6	6
	Yomou	nd	nd	4	4	4

Source : BSD/MATD, Collecte 2016

VI.5 Points d'eau aménagés

Tableau 165: Evolution du nombre de points d'eau aménagés dans les communes de la région de Boké

Préfecture	Commune	2011	2012	2013	2014	2015
Boffa	Boffa	nd	nd	nd	nd	nd
	Colia	nd	nd	nd	nd	nd
	Douprou	nd	nd	nd	nd	26
	Koba	nd	10	10	10	nd
	Lisso	nd	nd	nd	nd	nd
	Mankountan	26	26	26	26	26
	Tamita	nd	nd	nd	nd	nd
	Tougnifily	46	53	53	59	61
Boké	Bintimodia	nd	33	33	35	35
	Boké	61	61	61	61	61
	Dabiss	42	62	62	72	72
	Kamsar	4	nd	nd	nd	nd
	Kanfarandé	18	18	18	18	19
	Kolaboui	nd	nd	nd	nd	105
	Malapouyah	nd	5	5	nd	nd
	Sangarédi	93	93	93	99	115
	Sansalé	nd	nd	nd	nd	nd
	Tanènè	nd	nd	nd	nd	nd
Fria	Baguinet	21	21	21	21	22
	Banguingy	13	13	13	16	18
	Fria	nd	nd	nd	21	41
	Tormelin	24	24	24	24	31
Gaoual	Foulamory	nd	nd	nd	nd	nd
	Gaoual	nd	nd	nd	nd	nd
	Kakony	nd	nd	nd	nd	nd
	Koumbia	124	124	124	124	124
	Kounsitel	nd	nd	nd	nd	nd
	Malanta	nd	nd	nd	nd	nd
	Touba	nd	nd	nd	nd	nd
	Wendou Mbour	nd	nd	nd	nd	nd
Koundara	Guingan	85	85	85	85	85
	Kamaby	nd	nd	nd	nd	nd
	Koundara	nd	nd	nd	58	58
	Sambailo	nd	nd	nd	nd	nd
	Sareboido	76	76	76	76	76
	Teremesse	75	75	75	75	75
	Youkounkoun	68	68	68	68	68

Source : BSD/MATD, Collecte 2016

Tableau 166: Evolution du nombre de points d'eau aménagés dans les communes de la région de Conakry

Préfecture	Commune	2011	2012	2013	2014	2015
Conakry	Dixinn	180	180	180	180	180
	Kaloum	nd	nd	nd	nd	nd
	Matam	nd	nd	nd	nd	nd
	Matoto	nd	nd	nd	nd	nd
	Ratoma	64	70	88	106	118

Source : BSD/MATD, Collecte 2016

Tableau 167: Evolution du nombre de points d'eau aménagés dans les communes de la région de Faranah

Préfecture	Commune	2011	2012	2013	2014	2015
Dabola	Arfamoussayah	52	52	52	56	56
	Banko	nd	nd	nd	1	3
	Bissikrima	nd	nd	nd	3	6
	Dabola	45	45	45	45	45
	Dogomet	74	74	74	74	74
	Kankama	31	nd	nd	nd	nd
	Kindoye	52	52	52	52	52
	Konindou	24	24	26	26	26
	N'Déma	45	45	45	45	nd
Dinguiraye	Banora	nd	nd	nd	nd	nd
	Dialakoro	nd	nd	nd	nd	nd
	Diatifère	nd	3	nd	2	5
	Dinguiraye	nd	nd	nd	nd	nd
	Gagnakaly	nd	nd	nd	5	nd
	Kalinko	45	nd	nd	nd	nd
	Lansanaya	nd	nd	3	nd	nd
	Selouma	nd	nd	nd	nd	8
Faranah	Banian	1	nd	nd	nd	nd
	Beindou	25	29	48	48	48
	Faranah Centre	50	25	5	5	5
	Heremakono	30	30	34	nd	34
	Kobikoro	18	18	18	18	22
	Marélla	43	nd	nd	nd	nd
	Nialia	42	42	42	42	42
	Passaya	52	nd	nd	nd	nd
	Sandenia	nd	nd	nd	nd	nd
	Songoyah	29	29	29	30	30
	Tindo	18	18	18	18	19
Tiro	44	nd	nd	nd	nd	
Kissidougou	Albadaria	60	60	63	63	63
	Banama	2	1	nd	nd	nd
	Bardou	2	1	nd	1	nd
	Bendou	15	6	11	2	3
	Fermèssadou	4	6	4	5	5
	Firawa	nd	nd	nd	21	nd
	Gbangbadou	nd	nd	nd	12	nd
	Kissidougou	18	20	35	85	90
	Kondiadou	nd	nd	1	nd	nd
	Manfran	30	nd	18	2	nd
	Sangardo	1	nd	20	nd	5
	Yendè	58	58	58	58	58
Yombiro	nd	nd	nd	nd	nd	

Source : BSD/MATD, Collecte 2016

Tableau 168: Evolution du nombre de points d'eau aménagés dans les communes de la région de Kankan

Préfecture	Commune	2011	2012	2013	2014	2015
Kankan	Balandou	69	nd	nd	nd	nd
	Batenafadji	83	nd	nd	nd	nd
	Boula	48	nd	nd	nd	nd
	Gberedou Baranama	50	nd	nd	nd	nd
	Kankan	nd	nd	nd	nd	nd
	Karifamoriya	nd	nd	nd	nd	1
	Koumban	38	38	38	44	44
	Mamouroudou	nd	nd	nd	nd	1
	Missamana	nd	nd	nd	nd	1
	Moribaya	nd	nd	nd	nd	1
	Sabadou Baranama	nd	nd	nd	nd	1
	Tintioulen	nd	nd	nd	nd	1
Tokounou	70	nd	nd	nd	1	
Kérouane	Banankoro	67	67	67	67	71
	Damaro	75	75	75	75	75
	Kérouane	6	3	12	11	7
	Komodou	55	55	55	55	55
	Konsankoro	21	21	21	21	27
	Linko	nd	21	21	28	28
	Sibirtibaro	50	50	50	50	50
	Soromaya	nd	nd	nd	nd	nd
Kouroussa	Babila	37	37	37	37	37
	Balato	nd	nd	nd	nd	4
	Banfele	72	72	72	72	76
	Baro	51	51	51	51	51
	Cissela	56	10	2	11	9
	Douako	52	52	52	52	52
	Doura	nd	nd	nd	nd	5
	Kiniero	50	50	50	50	55
	Komola Koura	17	5	10	16	8
	Koumana	15	25	30	31	31
	Kouroussa	22	22	22	22	22
	Sanguiana	25	31	40	40	45
Mandiana	Balandougouba	nd	nd	nd	nd	nd
	Dialakoro	1	1	1	1	101
	Faralako	nd	nd	nd	nd	46
	Kantoumania	nd	nd	nd	nd	nd
	Kinieran	nd	nd	nd	nd	nd
	Kondianakoro	1	1	1	1	61
	Koundian	nd	nd	nd	nd	nd
	Mandiana	nd	nd	31	31	36
	Morodou	nd	nd	nd	nd	58
	Niantanina	nd	nd	nd	nd	30
	Saladou	nd	nd	nd	nd	nd
	Sansando	nd	nd	nd	nd	40

Préfecture	Commune	2011	2012	2013	2014	2015
Siguiri	Bankon	1	nd	nd	nd	nd
	Doko	nd	nd	nd	nd	142
	Franwalya	nd	nd	nd	nd	nd
	Kiniebakoura	44	49	54	57	59
	Kintinian	1	1	2	1	134
	Maleah	nd	nd	nd	nd	nd
	Naboun	nd	nd	nd	nd	nd
	Niagassola	48	48	58	70	90
	Niandankoro	33	35	39	39	39
	Norassoba	69	69	69	69	69
	Nounkounkan	nd	nd	nd	nd	nd
	Siguiri	nd	1	1	1	157
	Siguirini	nd	nd	nd	67	71

Source : BSD/MATD, Collecte 2016

Tableau 169: Evolution du nombre de points d'eau aménagés dans les communes de la région de Kindia

Préfecture	Commune	2011	2012	2013	2014	2015
Coyah	Coyah	nd	nd	nd	nd	nd
	Kouriah	nd	18	18	22	26
	Manéah	nd	8	8	8	8
	Wonkifon	35	42	43	43	43
Dubréka	Badi	36	36	39	42	42
	Dubrèka	nd	nd	nd	nd	nd
	Falessadé	52	nd	nd	nd	52
	Khorira	nd	nd	nd	nd	nd
	Ouassou	34	34	34	34	34
	Tanènè	nd	nd	nd	nd	nd
	Tondon	60	nd	60	1	60
Forécariah	Alassoyah	4	6	10	2	7
	Benty	24	24	nd	4	2
	Farimoriah	12	nd	nd	15	4
	Forécariah	3	4	6	6	6
	Kaback	10	nd	nd	nd	nd
	Kakossa	7	3	2	2	
	Kaliah	5	7	14	18	29
	Maferinya	19	nd	5	5	4
	Moussayah	22	22	3	6	nd
	Sikhourou	8	4	5	3	5

Préfecture	Commune	2011	2012	2013	2014	2015
Kindia	Bangouya	45	45	48	48	48
	Damakania	25	25	25	25	25
	Friguiagbé	nd	nd	nd	nd	46
	Kindia	16	20	22	24	32
	Kolèntèn	nd	nd	nd	nd	nd
	Madina-Oula	nd	nd	nd	nd	nd
	Mambia	nd	nd	nd	nd	nd
	Molota	nd	nd	nd	nd	nd
	Samaya	nd	nd	nd	nd	nd
	Souguéta	nd	nd	nd	nd	nd
Télimélé	Bourouwal	nd	5	2	nd	1
	Daramagnaky	nd	nd	nd	3	7
	Gougoudjè	nd	nd	nd	nd	nd
	Koba	nd	nd	nd	1	nd
	Kollet	10	13	21	23	23
	Konsotamy	4	5	2	2	2
	Missira	nd	nd	nd	5	1
	Santou	nd	nd	nd	nd	nd
	Sarekaly	nd	1	nd	1	nd
	Sinta	nd	nd	nd	2	nd
	Sologolon	nd	nd	nd	nd	nd
	Tarihoye	13	nd	1	nd	nd
	Télimélé	nd	nd	nd	nd	nd
Thionthian	nd	nd	nd	nd	nd	

Source : BSD/MATD, Collecte 2016

Tableau 170: Evolution du nombre de points d'eau aménagés dans les communes de la région de Labé

Préfecture	Commune	2011	2012	2013	2014	2015
Koubia	Fafaya	82	82	82	85	85
	Gadhawoundou	nd	19	nd	nd	nd
	Koubia	63	63	65	63	63
	Matakaou	65	65	65	65	65
	Missira	65	65	65	65	65
	Pilimini	107	107	nd	107	107
Labé	Dalein	nd	nd	nd	nd	nd
	Daralabé	41	41	41	44	41
	Diari	nd	nd	nd	nd	nd
	Dionfo	nd	nd	nd	nd	nd
	Garambe	nd	nd	nd	nd	4
	Hafia	nd	nd	nd	nd	nd
	Kalan	nd	12	nd	nd	nd
	Kouramangui	56	56	nd	nd	57
	Labé	150	150	150	150	150
	Noussy	28	28	28	28	28
	Popodara	nd	nd	nd	nd	nd
Sannou	67	28	71	71	71	
Tountouroun	4	51		51	51	

Préfecture	Commune	2011	2012	2013	2014	2015
Lélouma	Balaya	41	41	41	41	41
	Diountoun	29	29	29	29	29
	Herico	34	34	41	41	41
	Korbe	nd	nd	nd	nd	nd
	Lafou	46	46	46	46	46
	Lélouma	nd	nd	nd	nd	nd
	Linsan saran	nd	nd	nd	nd	nd
	Manda	8	8	8	8	6
	Parawol	32	32	nd	nd	35
	Sagale	4	8	8	8	8
	Thianguel bory	36	36	46	46	46
Mali	Balaki	nd	nd	nd	nd	1
	Doghel sigon	nd	nd	nd	nd	nd
	Dougountounny	nd	nd	nd	nd	nd
	Fougou	nd	nd	nd	nd	nd
	Gaya	nd	nd	nd	nd	nd
	Hidayatou	nd	nd	nd	nd	nd
	Lebekere	nd	nd	nd	nd	nd
	Madina salambande	nd	nd	nd	nd	nd
	Madina wora	nd	nd	nd	nd	nd
	Mali	nd	nd	nd	nd	nd
	Telire	nd	nd	nd	nd	1
	Touba	nd	nd	nd	nd	
Yembering	nd	nd	nd	nd		
Tougué	Fatako	nd	nd	nd	3	3
	Fello koundoua	17	17	17	17	17
	Kansagui	7	nd	nd	nd	nd
	Koin	40	40	40	40	40
	Kollangui	4	nd	nd	nd	nd
	Kollet	2	1	nd	nd	nd
	Konah	nd	nd	nd	nd	1
	Kouratongo	nd	nd	1	nd	1
	Tangaly	2	nd	nd	nd	2
Tougué	110	110	126	126	126	

Source : BSD/MATD, Collecte 2016

Tableau 171: Evolution du nombre de points d'eau aménagés dans les communes de la région de Mamou

Préfecture	Commune	2011	2012	2013	2014	2015
Dalaba	Bodié	40	40	40	40	43
	Dalaba	nd	nd	nd	nd	1
	Ditinn	37	37	37	37	37
	Kaala	nd	nd	nd	nd	15
	Kankalabe	65	65	65	65	65
	Kebaly	44	44	44	44	46
	Koba	12	12	12	14	14
	Manfara	40	40	40	40	40
	Mitty	nd	nd	nd	nd	nd
	Mombeya	42	42	42	42	42

Préfecture	Commune	2011	2012	2013	2014	2015
Mamou	Boulliwel	nd	nd	nd	nd	36
	Dounet	nd	nd	nd	nd	nd
	Gongoret	nd	nd	nd	nd	34
	Kégnéko	nd	nd	nd	nd	17
	Konkouré	nd	nd	nd	nd	nd
	Mamou	nd	nd	nd	83	nd
	Niagara	nd	nd	nd	nd	nd
	Ouré-kaba	nd	nd	nd	nd	nd
	Porédaka	nd	nd	nd	nd	63
	Saramoussaya	nd	nd	nd	nd	nd
	Soyah	nd	nd	nd	nd	16
	Téguéréah	nd	nd	nd	3	3
	Timbo	nd	nd	nd	nd	37
	Tolo	nd	nd	nd	13	13
Pita	Bantignel	50	50	57	57	61
	Bourouwal tappè	30	30	30	30	31
	Donghol touma	18	18	18	18	18
	Gongorè	nd	nd	nd	nd	11
	Ley-miro	nd	nd	nd	nd	nd
	Maci	nd	nd	nd	nd	nd
	Ninguélandé	nd	nd	nd	nd	nd
	Pita	24	24	24	24	24
	Sangaréah	54	54	54	55	55
	Sintaly	nd	nd	57	nd	3
	Timbi madina	nd	nd	nd	6	nd
	Timbi tounni	nd	nd	2	1	2

Source : BSD/MATD, Collecte 2016

Tableau 172: Evolution du nombre de points d'eau aménagés dans les communes de la région de N'Zérékoré

Préfecture	Commune	2011	2012	2013	2014	2015
Beyla	Beyla	nd	nd	nd	nd	nd
	Boola	nd	nd	nd	nd	nd
	Diaraguerela	nd	nd	nd	nd	nd
	Diassodou	nd	nd	nd	nd	nd
	Fouala	nd	nd	nd	nd	nd
	Gbackedou	nd	nd	nd	nd	nd
	Gbessoba	nd	nd	nd	nd	nd
	Karala	nd	nd	nd	nd	nd
	Koumandou	nd	nd	nd	nd	nd
	Moussadou	nd	nd	nd	nd	nd
	Nionsomoudou	nd	nd	nd	nd	nd
	Samana	nd	nd	nd	nd	nd
	Sinko	nd	nd	nd	nd	nd
	Sokourala	nd	nd	nd	nd	nd

Préfecture	Commune	2011	2012	2013	2014	2015
Guéckédou	Bolodou	nd	nd	nd	nd	nd
	Fangamandou	nd	nd	nd	nd	nd
	Guéckédou	nd	nd	nd	nd	nd
	Guendembou	nd	nd	nd	nd	nd
	Kassadou	nd	nd	nd	nd	nd
	Koundou	nd	nd	nd	nd	nd
	Nongoa	nd	nd	nd	nd	nd
	Ouedenkenema	nd	nd	nd	nd	nd
	Tekoulo	nd	nd	nd	nd	nd
	Temessadou	nd	nd	nd	nd	nd
Lola	Bossou	1	nd	1	nd	8
	Foumbadou	nd	nd	nd	nd	nd
	Gama - berema	18	20	20	21	21
	Gueasso	26	26	26	26	26
	Kokota	6	4	6	nd	nd
	Laine	nd	nd	nd	nd	nd
	Lola	71	71	79	79	79
	N'Zoo	3	5	8	9	12
	Tounkarata	12	12	12	12	12
Macenta	Balizia	nd	nd	nd	nd	nd
	Binikala	nd	nd	nd	nd	nd
	Bofossou	nd	nd	nd	nd	nd
	Daro	nd	nd	nd	nd	nd
	Fassankoni	nd	nd	nd	nd	nd
	Kouakan	2	12	12	12	nd
	Koyama	12	12	12	nd	nd
	Macenta	30	30	30	30	33
	N'zebela	nd	nd	nd	nd	nd
	Oremai	12	12	12	nd	nd
	Panziazou	12	12	12	nd	nd
	Sengbedou	12	12	12	nd	nd
	Seredou	12	12	12	nd	nd
	Vasseridou	12	12	12	nd	nd
Watanka	nd	nd	nd	nd	nd	
N'Zérékoré	Bounouma	nd	nd	nd	nd	nd
	Gouecke	20	25	34	34	34
	Kobela	nd	nd	nd	nd	nd
	Koropara	nd	nd	nd	nd	nd
	Koule	nd	nd	nd	nd	nd
	N'Zérékoré	33	21	33	33	33
	Pale	nd	nd	nd	nd	nd
	Sameo	nd	nd	nd	nd	nd
	Soulouta	32	32	32	32	32
	Womey	20	20	25	25	25
	Yalensou	nd	nd	nd	nd	nd

Préfecture	Commune	2011	2012	2013	2014	2015
Yomou	Banie	nd	nd	nd	nd	nd
	Bheta	nd	nd	nd	nd	nd
	Bignamou	8	8	8	8	8
	Bowe	nd	nd	nd	nd	nd
	Diecke	58	58	58	60	60
	Pela	26	26	30	36	36
	Yomou	nd	nd	nd	nd	nd

Source : BSD/MATD, Collecte 2016